



Déclaration d'Intérêt Général

Plan de Gestion Écologique du Bassin versant de la Canche

Atlas cartographique : Entretien léger des cours d'eau

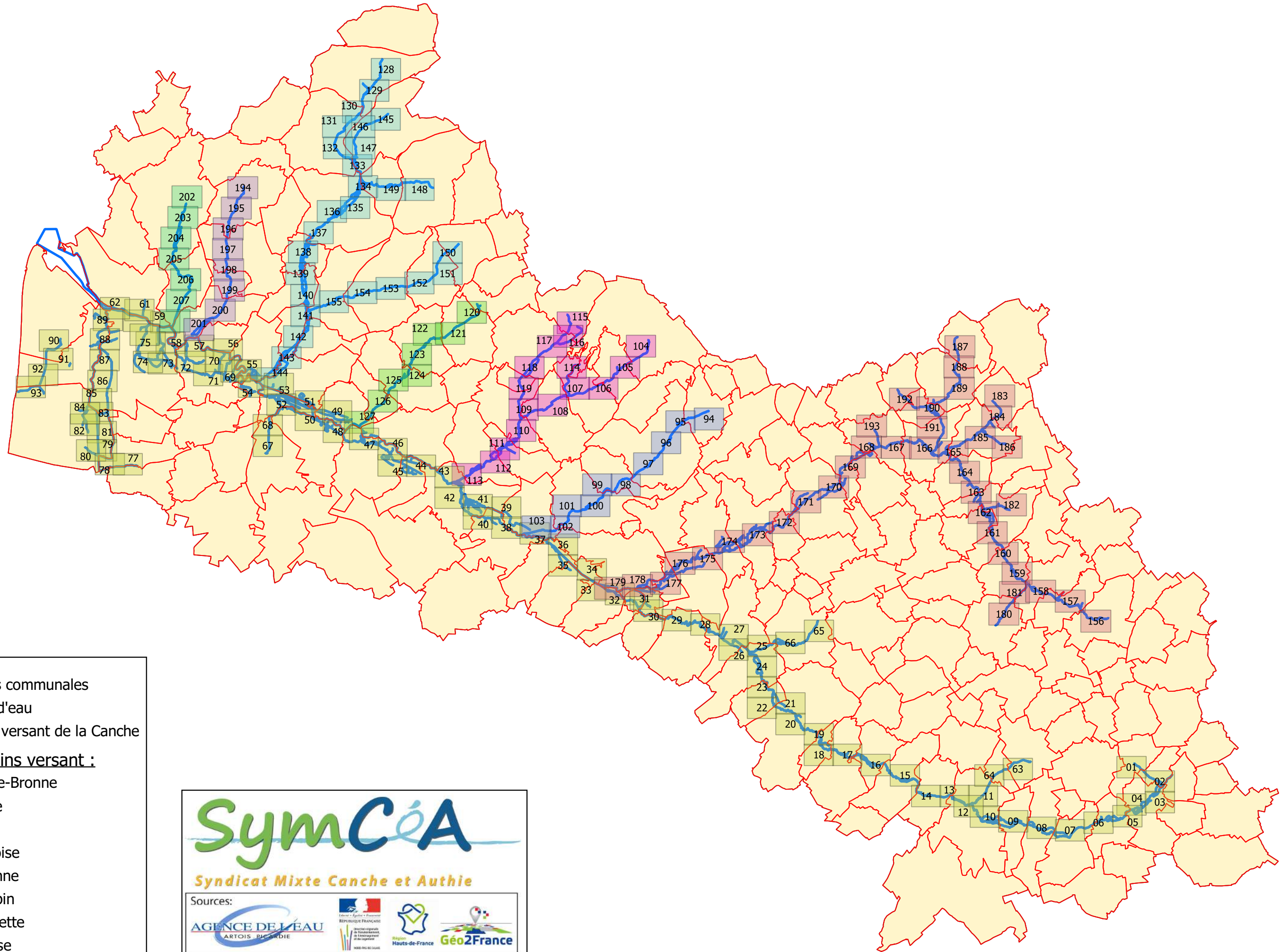
Période 2021 - 2026



Atlas pour le plan de gestion du bassin versant de la Canche

0 5 10 km

Maillage des cartes de l'Atlas



- Limites communales
- Cours d'eau
- Bassin versant de la Canche
- Sous-bassins versant :**
- Bras-de-Bronne
- Canche
- Course
- Créquoise
- Dordonne
- Huitrepin
- Planquette
- Ternoise


Syndicat Mixte Canche et Authie

Sources:

Atlas pour le plan de gestion du bassin versant de la Canche

Sous-bassin versant de la Canche : Opérations d'entretien léger du cours d'eau

0 2.5 5 km



Legend:

- Limites communales
- Cours d'eau
- Bassin versant de la Canche

SymCéA
Syndicat Mixte Canche et Authie

Sources:

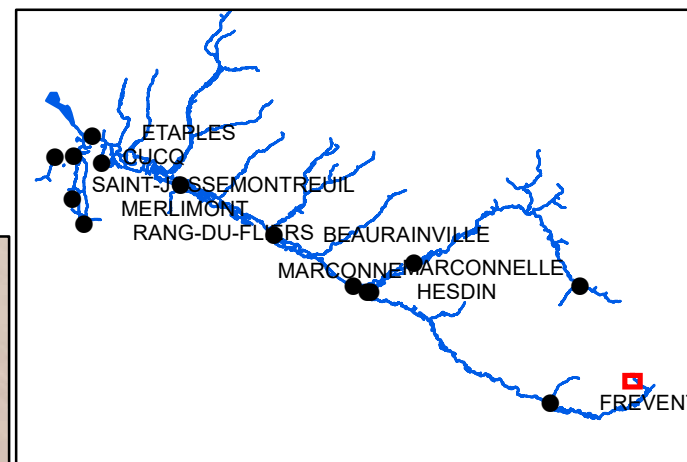
- AGENCE DE L'EAU ARTOIS PICARDIE
- REPUBLIQUE FRANÇAISE
- Hauts-de-France
- Géo2France

Plan de gestion d'entretien léger de la Canche

Communes : Berlencourt-le-Cauroy, Magnicourt-sur-Canche, Sars-le-Bois



Carte n°01



- Surveillance réseau
- Sens d'écoulement

Types d'ouvrages

- Passerelle
- Entretien de la ripisylve

Entretien des aménagements



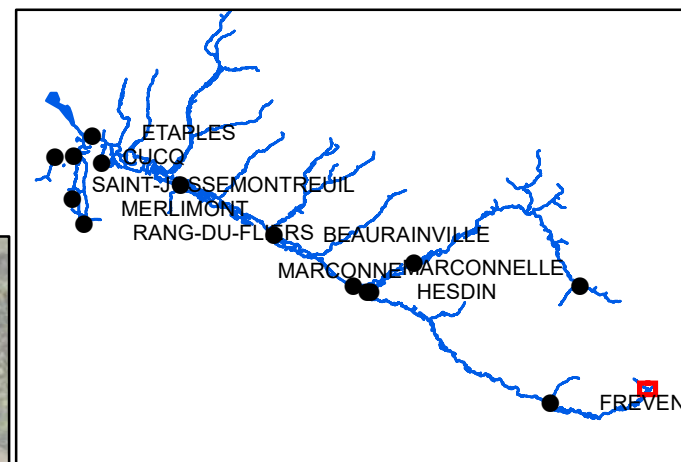
0 150 M
Décembre 2020 1:5 000



Plan de gestion d'entretien léger de la Canche

Communes : Berlencourt-le-Cauroy, Denier, Sars-le-Bois

Carte n°02



— Surveillance réseau

—> Sens d'écoulement

Types d'ouvrages

▲ Pont

— Entretien de la ripisylve

Entretien des aménagements

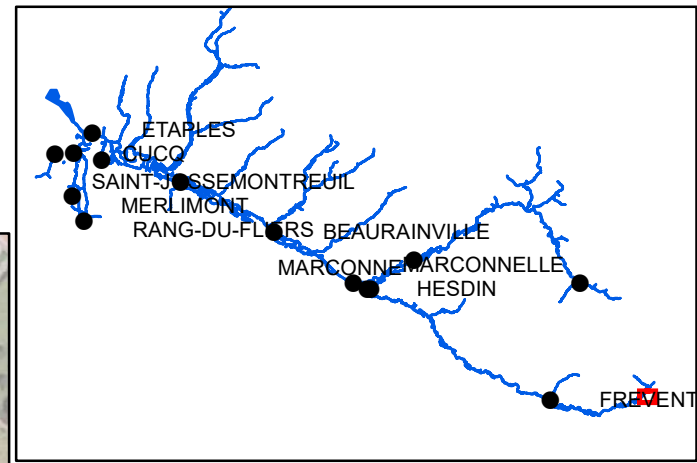
0 150 M
Décembre 2020 1:5 000



Plan de gestion d'entretien léger de la Canche

Communes : Berlencourt-le-Cauroy, Denier

Carte n°03



- Surveillance réseau
- > Sens d'écoulement

Types d'ouvrages

- ▣ Ouvrages hydrauliques
- ▲ Pont
- Entretien de la ripisylve

Entretien des aménagements

0 150 M
Décembre 2020 1:5 000

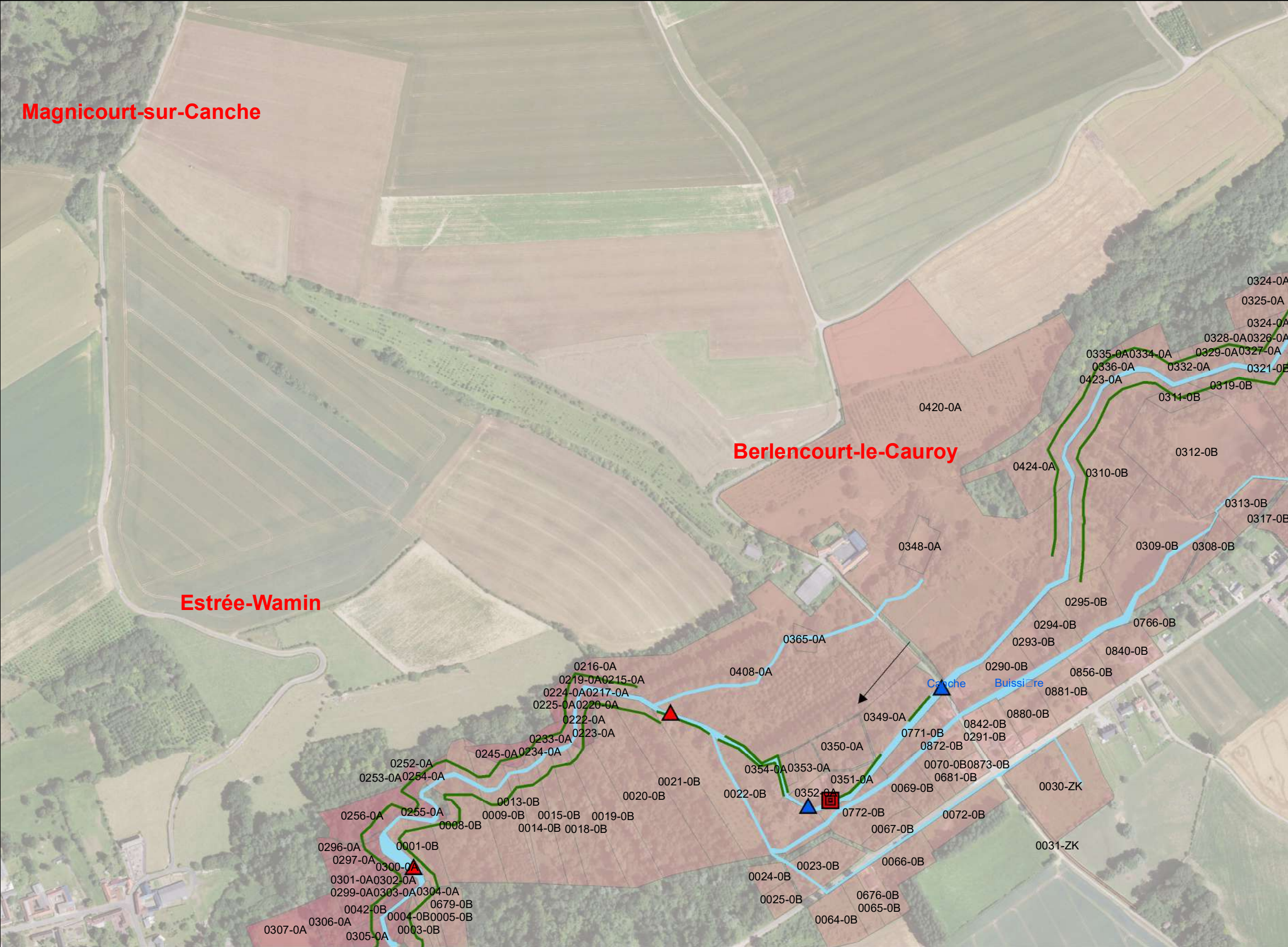
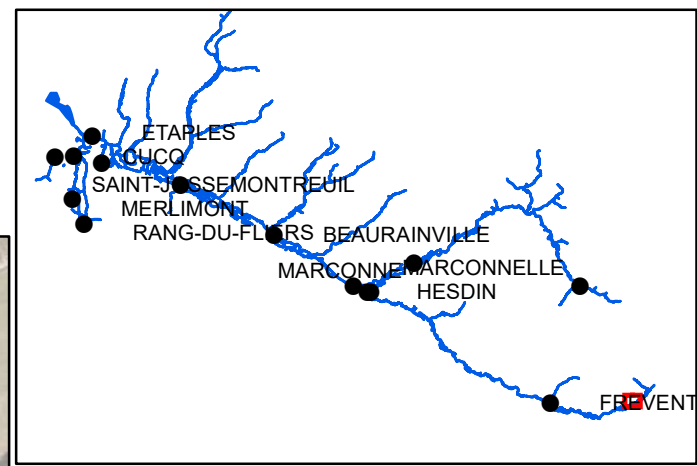
Sources:



Plan de gestion d'entretien léger de la Canche

Communes : Berlencourt-le-Cauroy, Estrée-Wamin, Magnicourt-sur-Canche

Carte n°04



- Surveillance réseau
- Sens d'écoulement
- Types d'ouvrages**
- Ouvrages hydrauliques
- Passerelle
- Pont
- Entretien de la ripisylve
- Entretien des aménagements**

0 150 M
Décembre 2020 1:5 000

Sources:

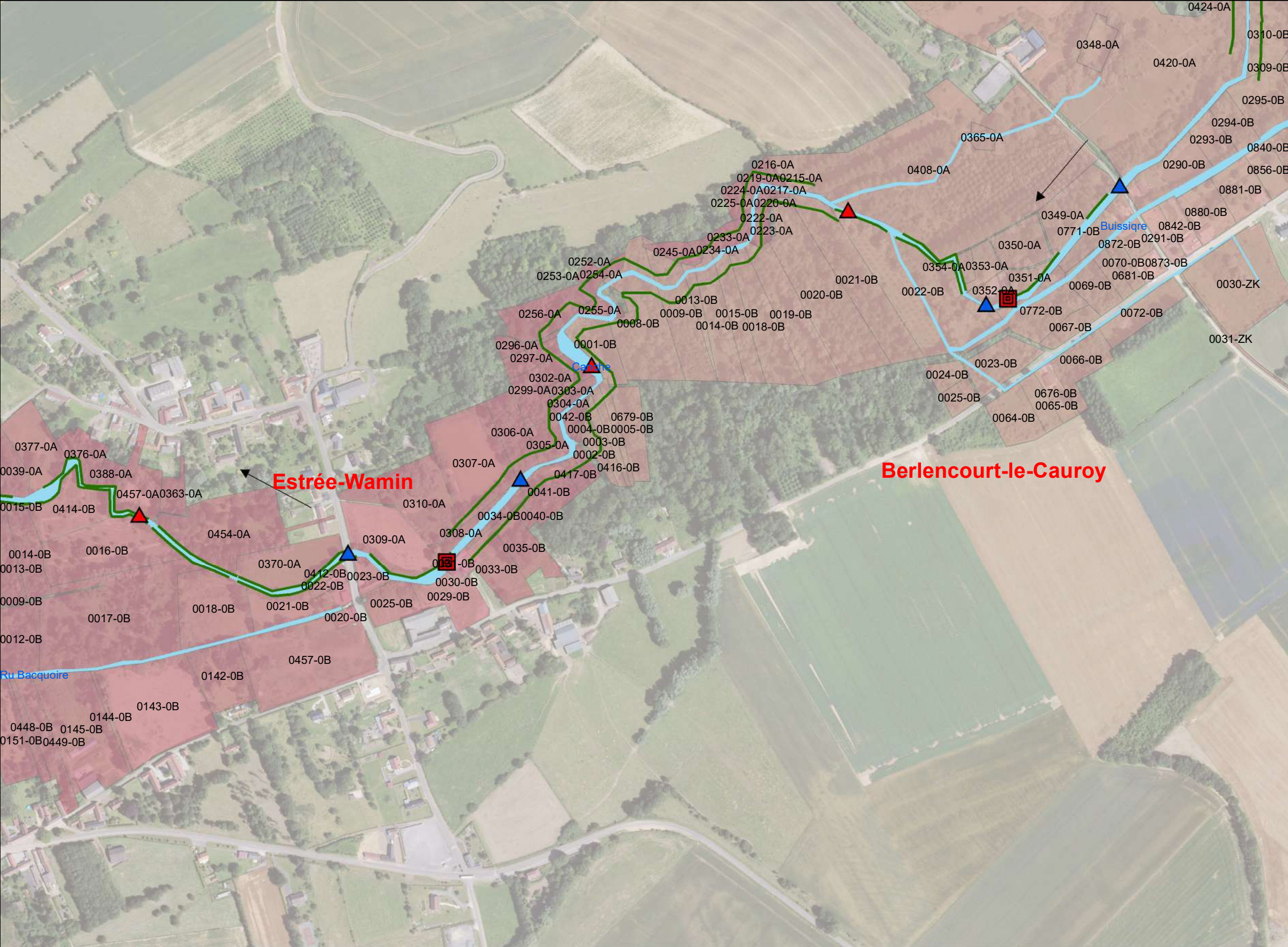
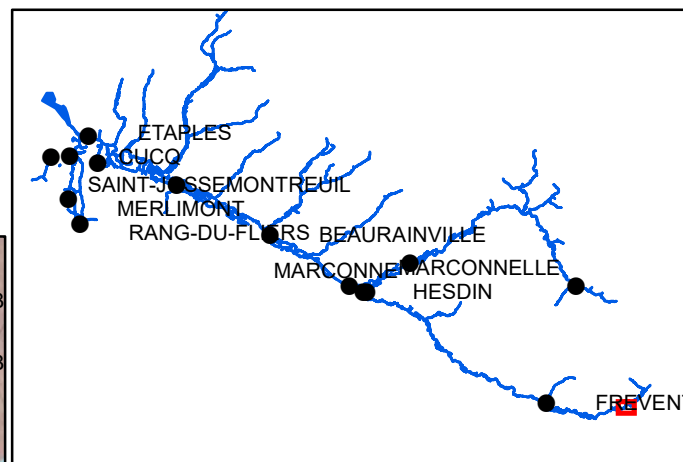


Plan de gestion d'entretien léger de la Canche

Communes : Berlencourt-le-Cauroy, Estrée-Wamin



Carte n°05



- Surveillance réseau
- Sens d'écoulement

Types d'ouvrages

- Ouvrages hydrauliques
- Passerelle
- Pont
- Entretien de la ripisylve

Entretien des aménagements

0 150 M
Décembre 2020 1:5 000

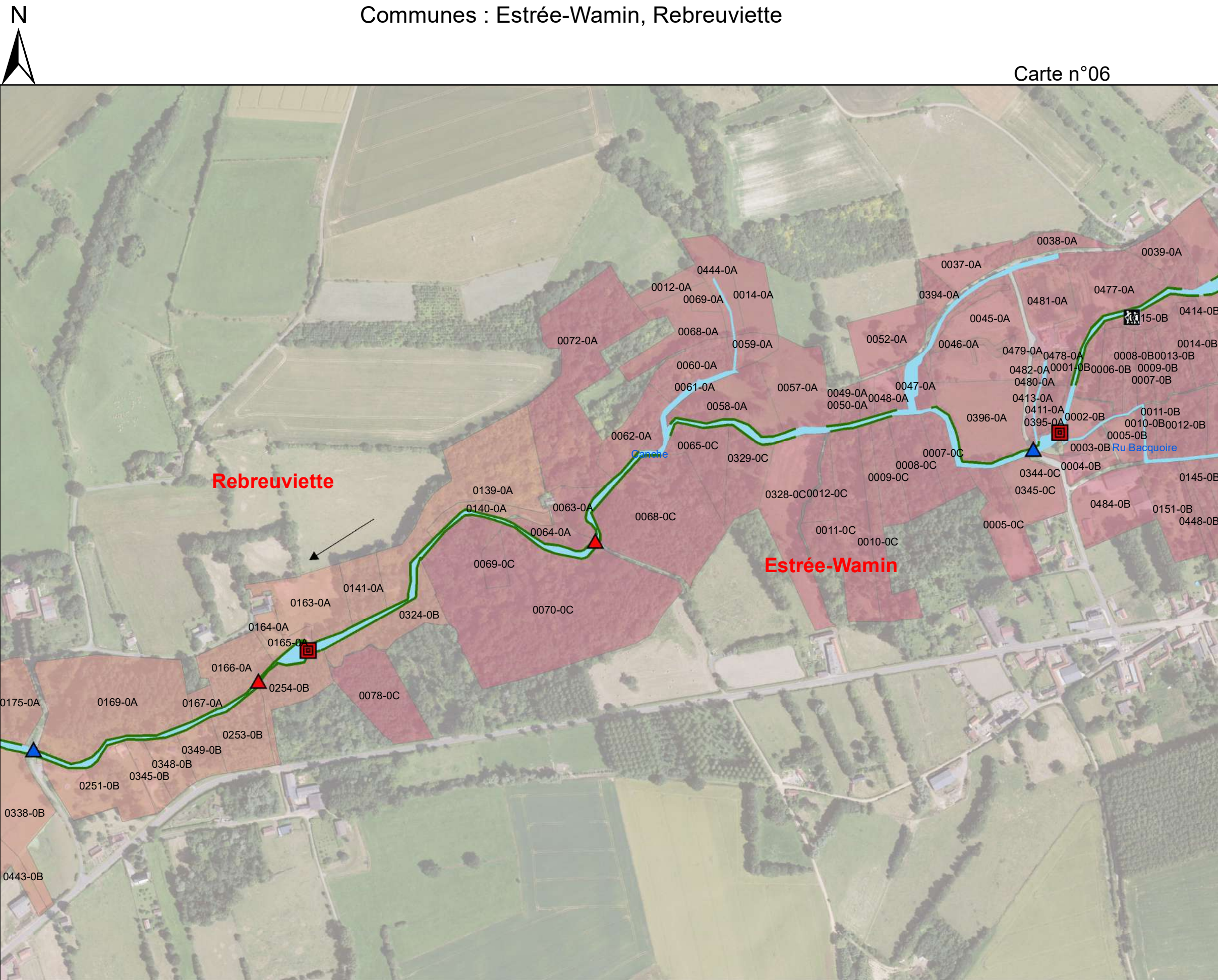
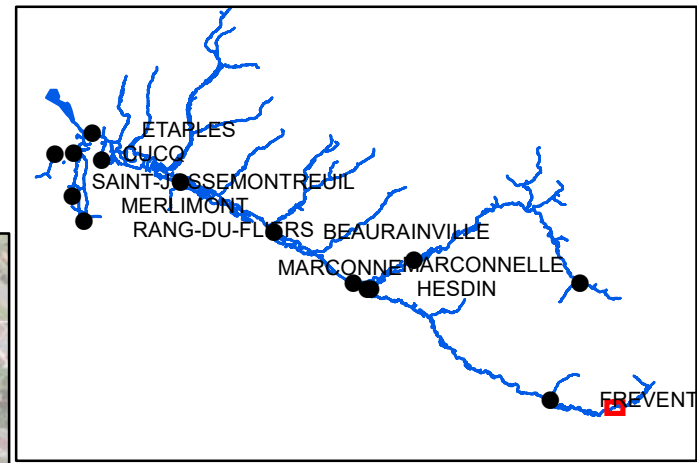
Sources:



Plan de gestion d'entretien léger de la Canche

Communes : Estrée-Wamin, Rebreuviette

Carte n°06



- Surveillance réseau
- Sens d'écoulement
- Types d'ouvrages**
- Ouvrages hydrauliques
- Passerelle
- Pont
- Entretien de la ripisylve
- Entretien des aménagements**
- Passage d'hommes

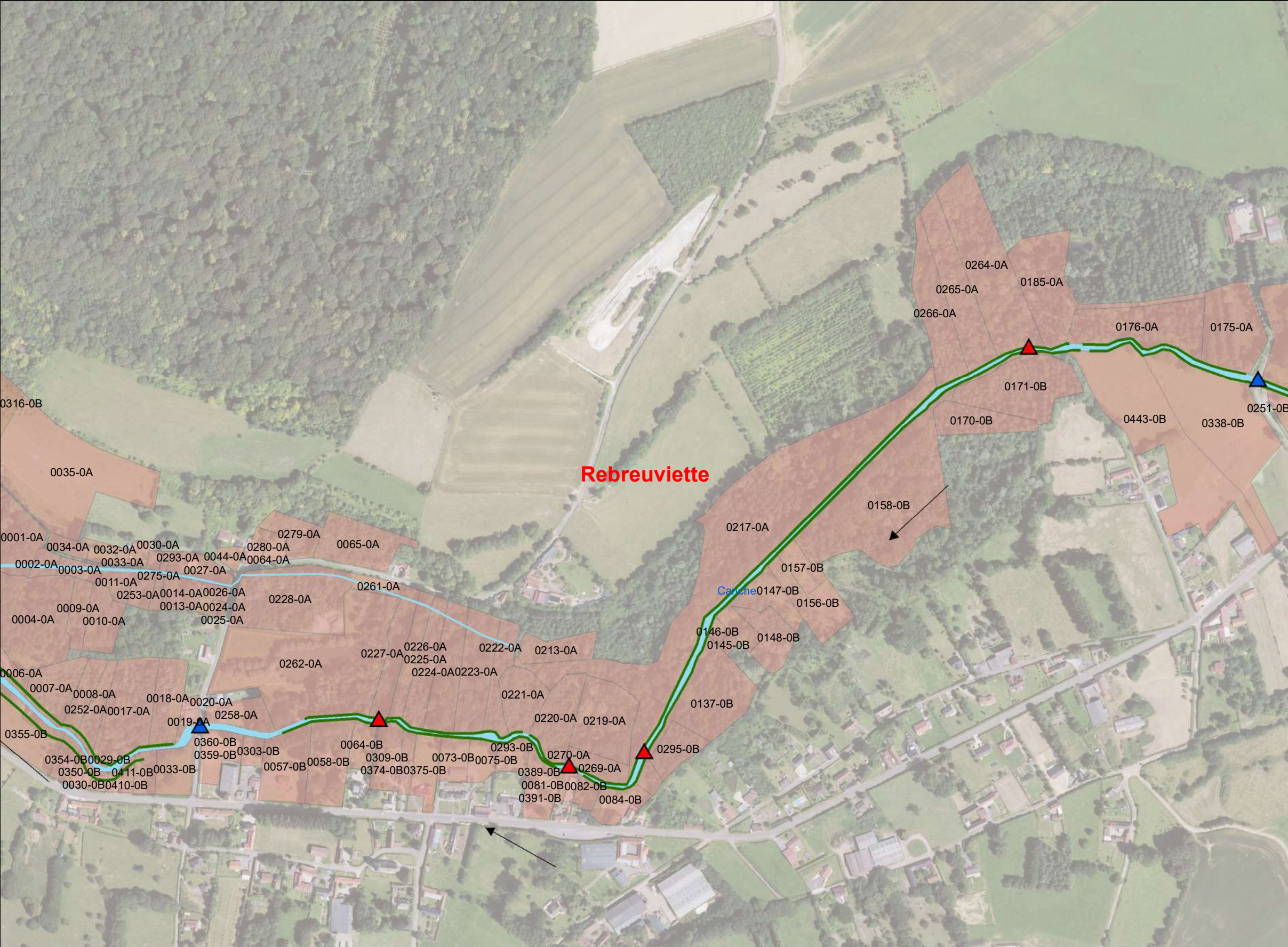
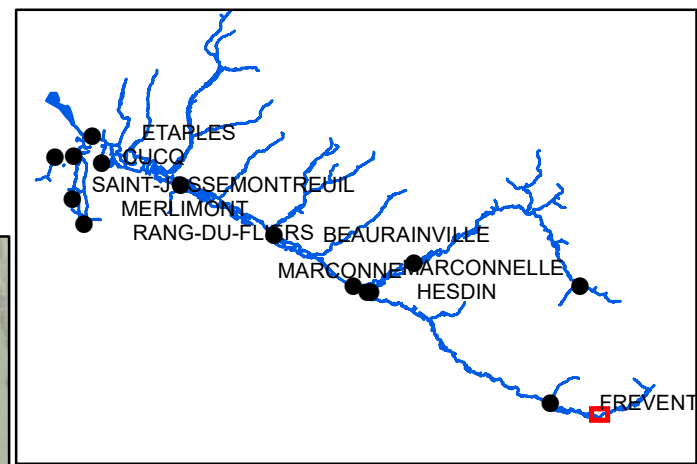
0 150 M
 Décembre 2020 1:5 000



Plan de gestion d'entretien léger de la Canche

Communes : Estrée-Wamin, Rebreuve-sur-Canche, Rebreuviette

Carte n°07



- Surveillance réseau
- > Sens d'écoulement
- Types d'ouvrages**
- ▲ Passerelle
- ▲ Pont
- Entretien de la ripisylve
- Entretien des aménagements**

0 150 M
1:5 000
Décembre 2020

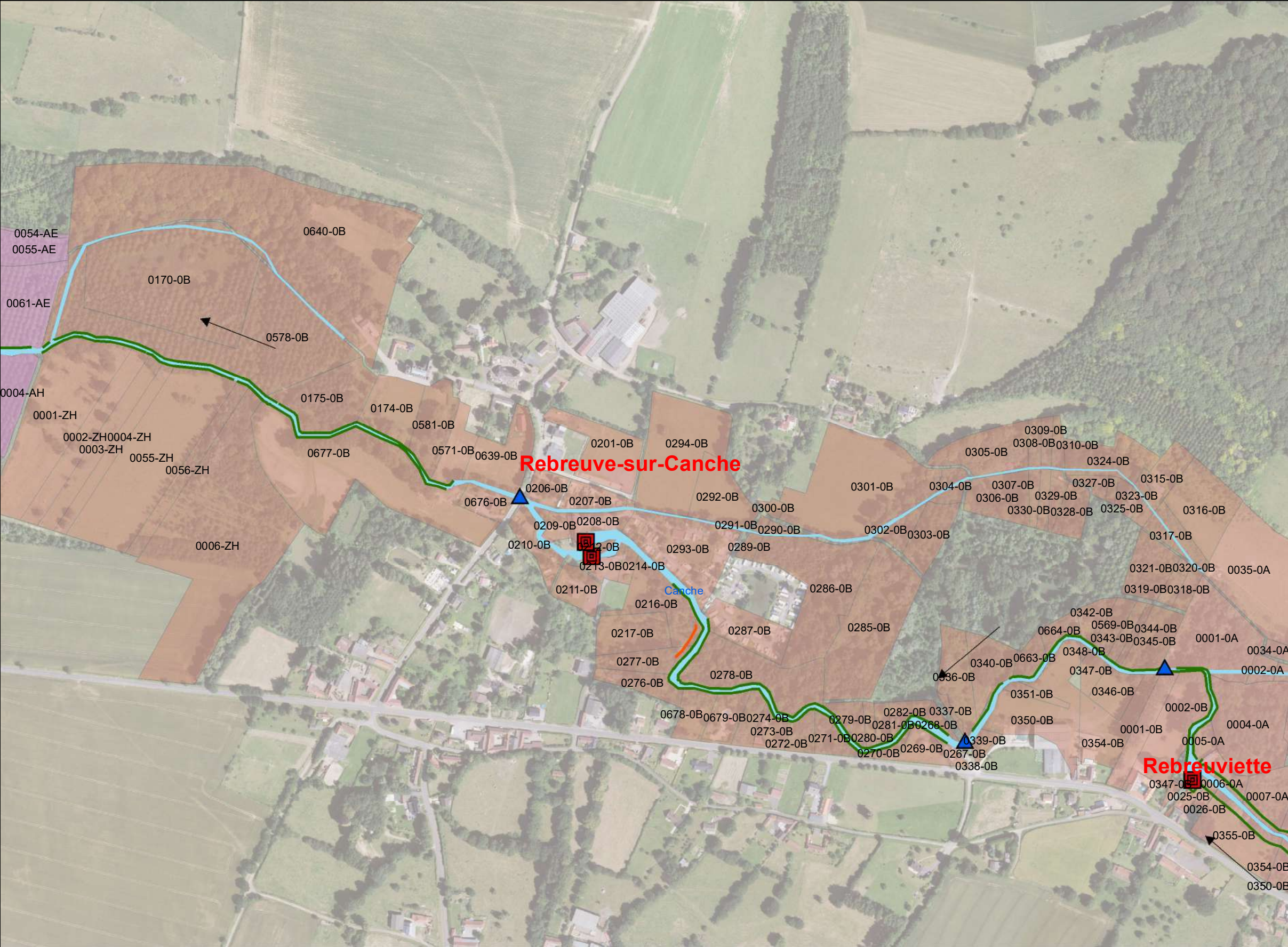
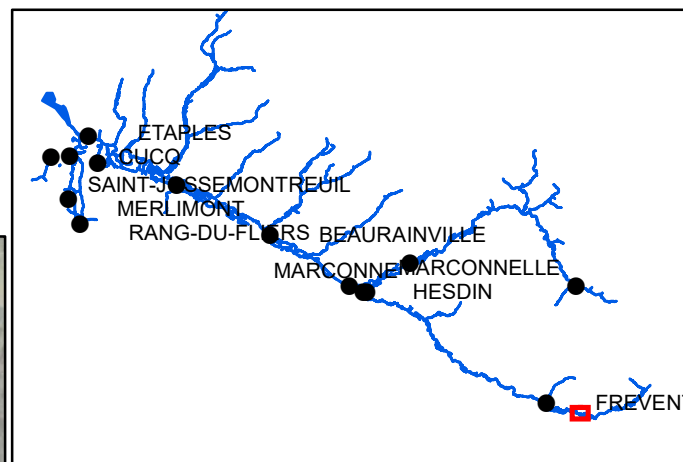
Sources:



Plan de gestion d'entretien léger de la Canche

Communes : Bouret-sur-Canche, Rebreuve-sur-Canche, Rebreuviette

Carte n°08



- Surveillance réseau
- Sens d'écoulement
- Types d'ouvrages**
- Ouvrages hydrauliques
- ▲ Pont
- Entretien de la ripisylve
- Entretien des aménagements**
- Génie végétal

0 150 M
 Décembre 2020 1:5 000

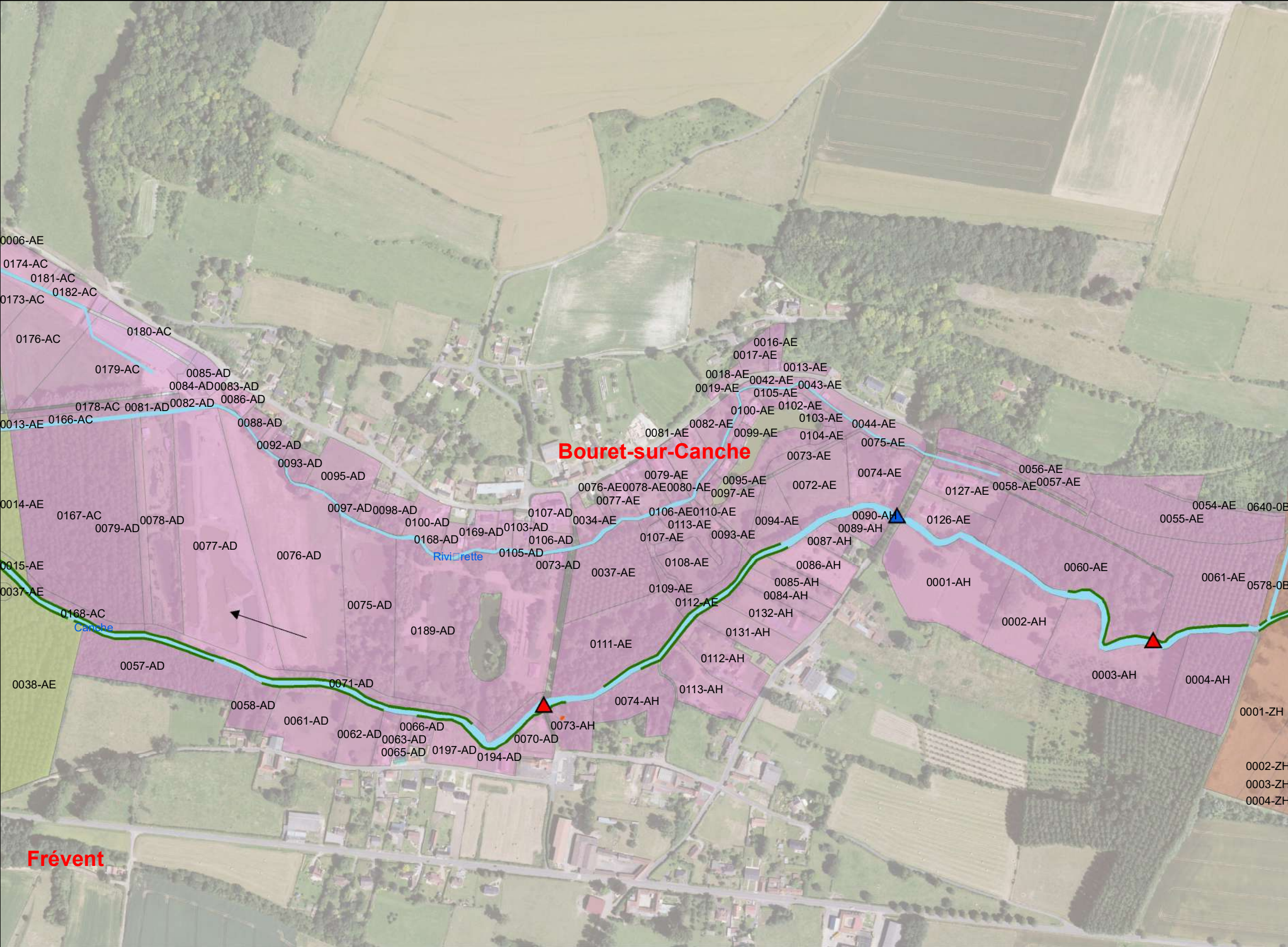
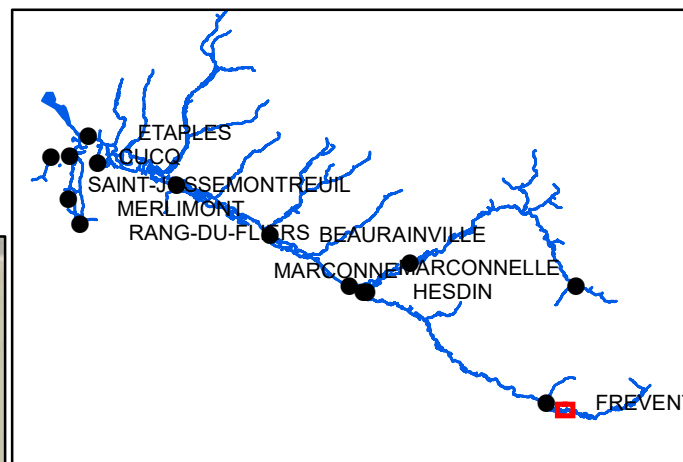
Sources:



Plan de gestion d'entretien léger de la Canche

Communes : Bouret-sur-Canche, Frévent, Rebreuve-sur-Canche

Carte n°09



- Surveillance réseau
- > Sens d'écoulement
- Types d'ouvrages**
 - ▲ Passerelle
 - ▲ Pont
- Entretien de la ripisylve
- Entretien des aménagements**
 - Génie végétal

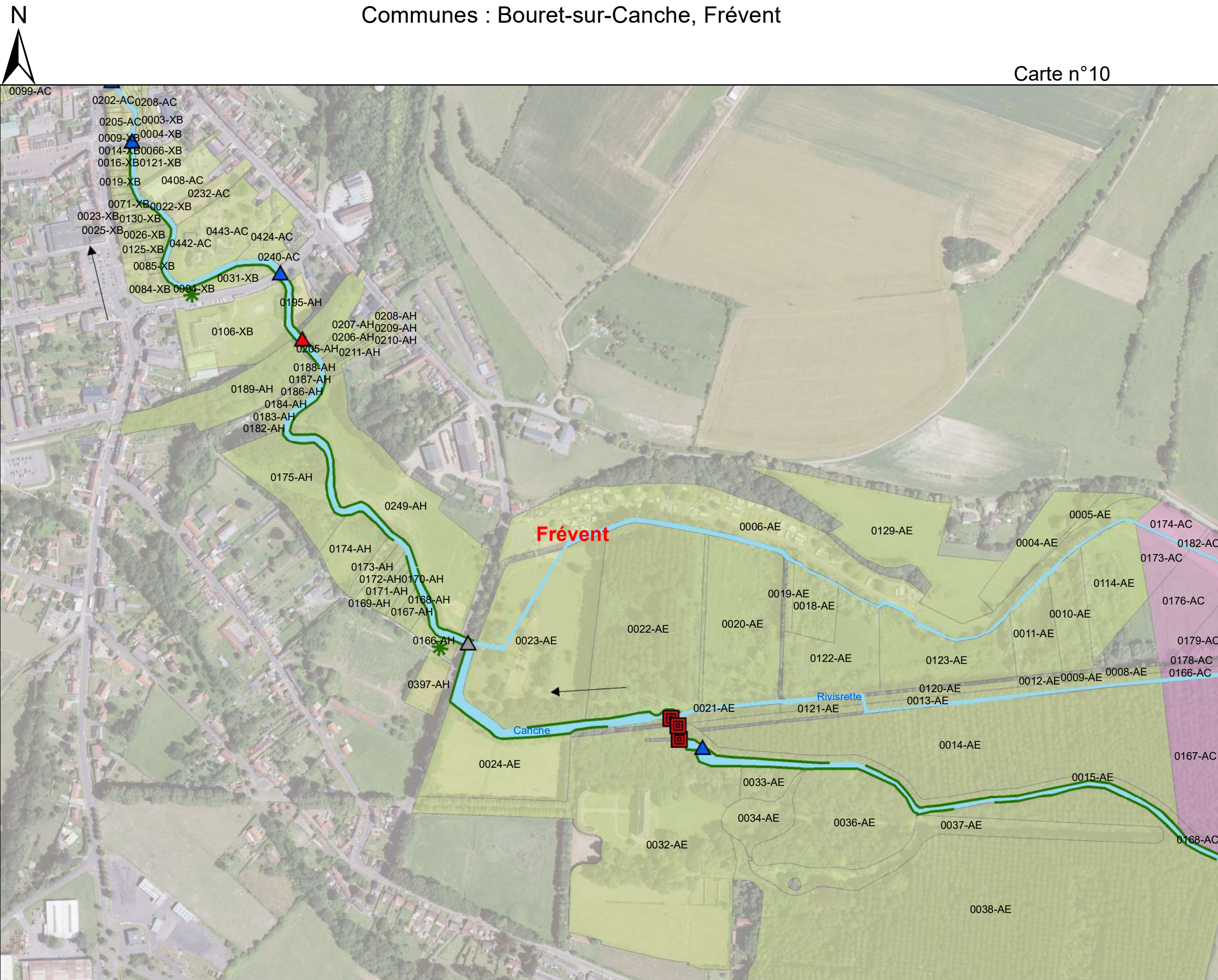
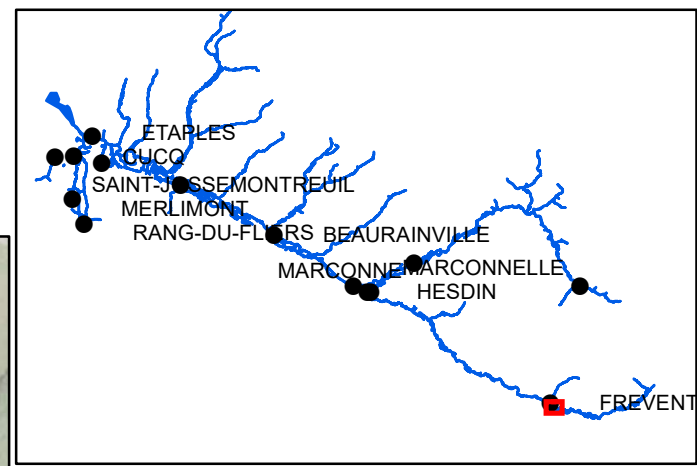
0 150 M
Décembre 2020 1:5 000



Plan de gestion d'entretien léger de la Canche

Communes : Bouret-sur-Canche, Frévent

Carte n°10



- Surveillance réseau
- > Sens d'écoulement

Types d'ouvrages

- ▣ Ouvrages hydrauliques
- ▲ Passerelle
- ▲ Pont
- ▲ Pont cadre

— Entretien de la ripisylve

Entretien des aménagements

Espèces invasives

*** Renouée du Japon

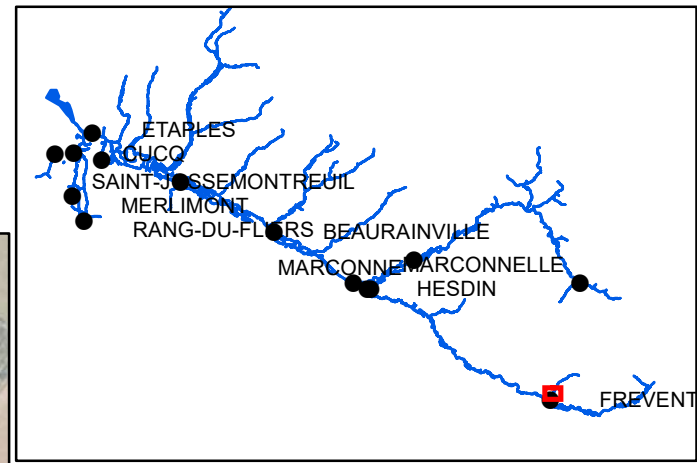
0 150 M
Décembre 2020 1:5 000

Sources:

Plan de gestion d'entretien léger de la Canche

Commune : Frévent

Carte n°11



- Surveillance réseau
- > Sens d'écoulement
- Types d'ouvrages**
- ▣ Ouvrages hydrauliques
- ▲ Pont
- Entretien de la ripisylve
- ▨ Faucardage
- Entretien des aménagements**

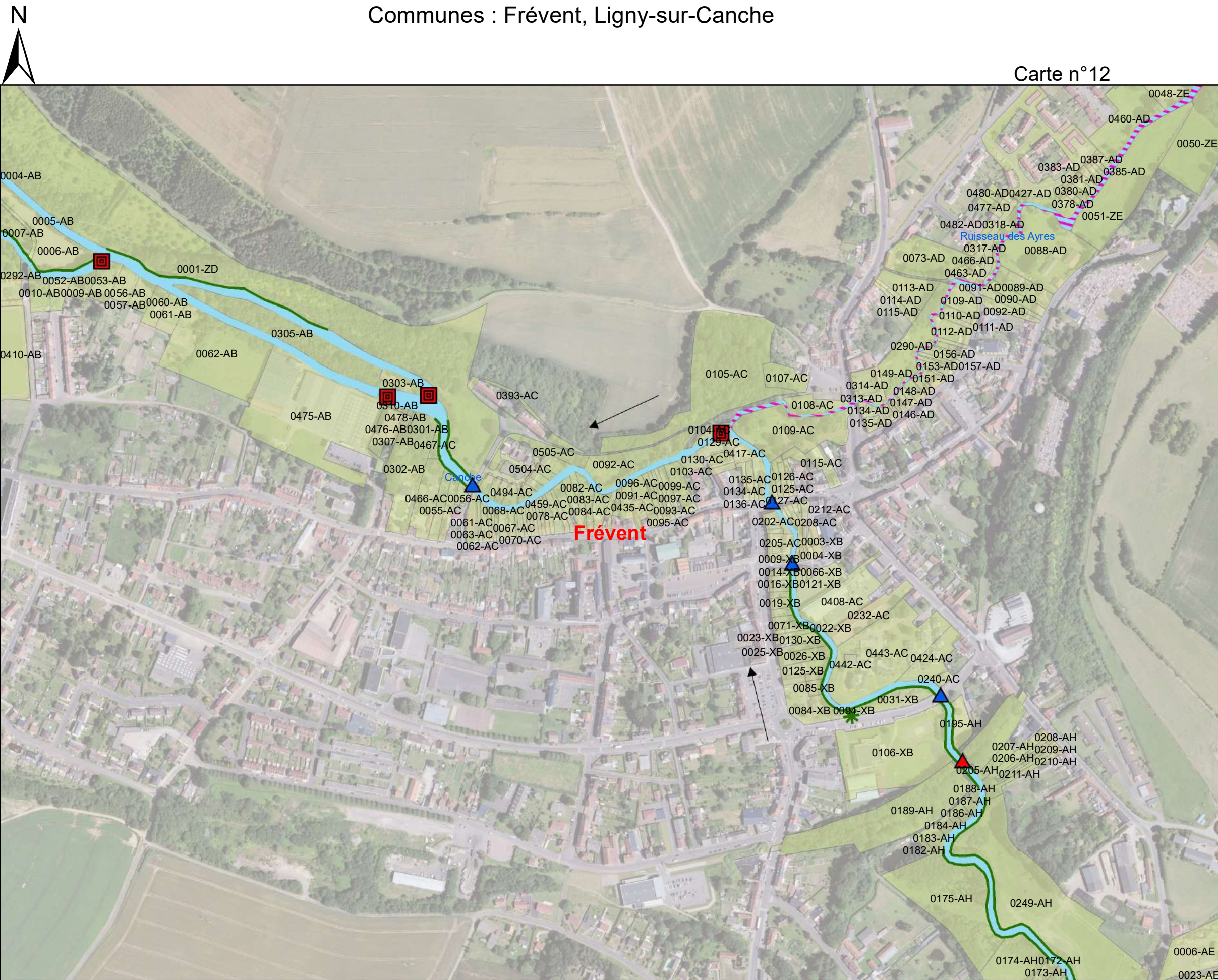
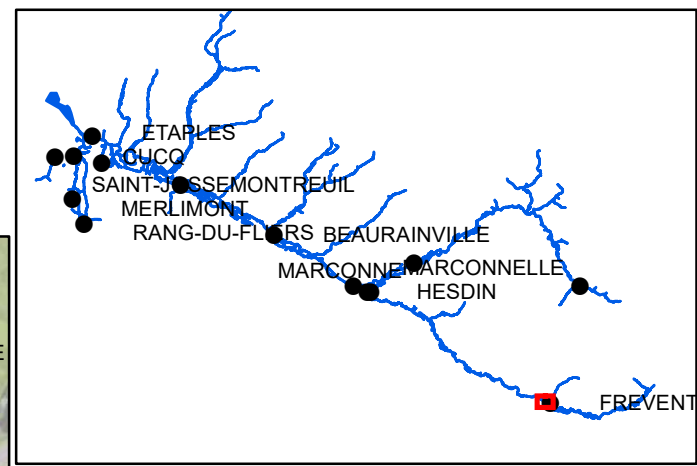
0 150 M
1:5 000
Décembre 2020



Plan de gestion d'entretien léger de la Canche

Communes : Frévent, Ligny-sur-Canche

Carte n°12



- Surveillance réseau
- Sens d'écoulement

Types d'ouvrages

- ▣ Ouvrages hydrauliques
- ▲ Passerelle
- ▲ Pont

- Entretien de la ripisylve
- ▨ Faucardage

Entretien des aménagements

- ### Espèces invasives
- *** Renouée du Japon

0 150 M
Décembre 2020 1:5 000

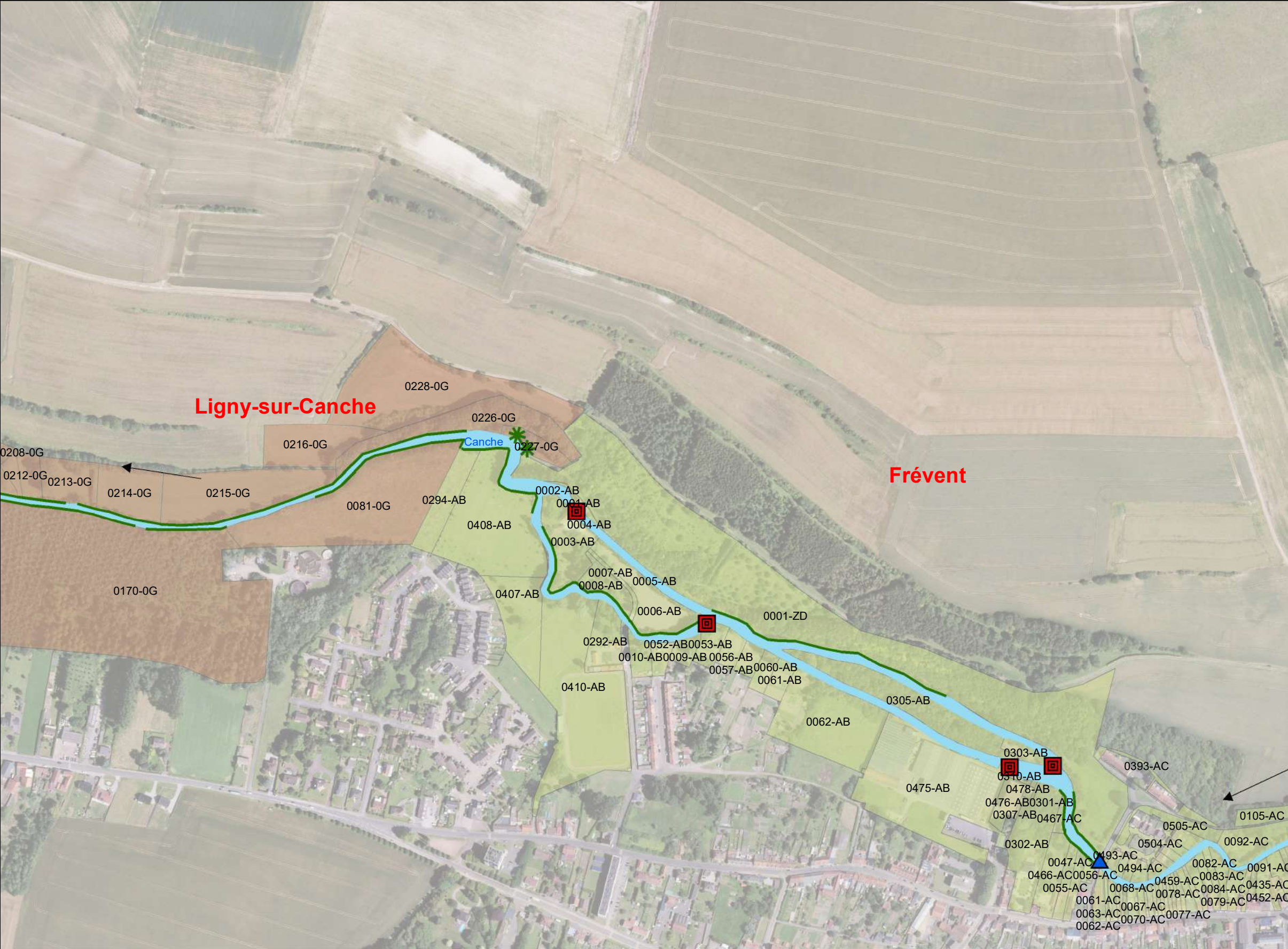
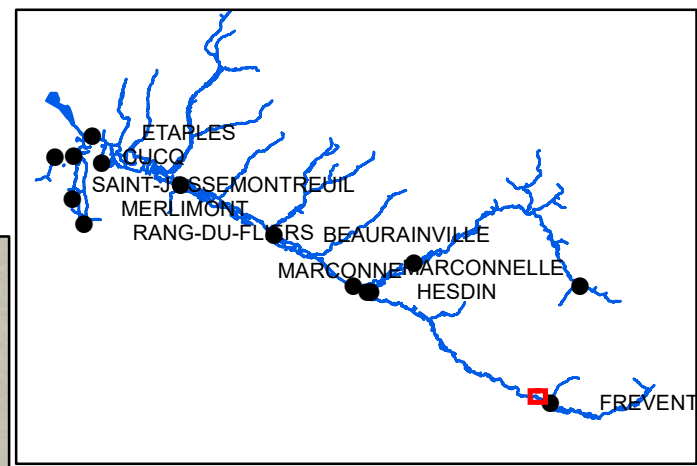
Sources:



Plan de gestion d'entretien léger de la Canche

Communes : Frévent, Ligny-sur-Canche

Carte n°13



- Surveillance réseau
- > Sens d'écoulement

Types d'ouvrages

- ▣ Ouvrages hydrauliques
- ▲ Pont
- Entretien de la ripisylve

Entretien des aménagements

- *** Espèces invasives
- *** Renouée du Japon

0 150 M
Décembre 2020 1:5 000

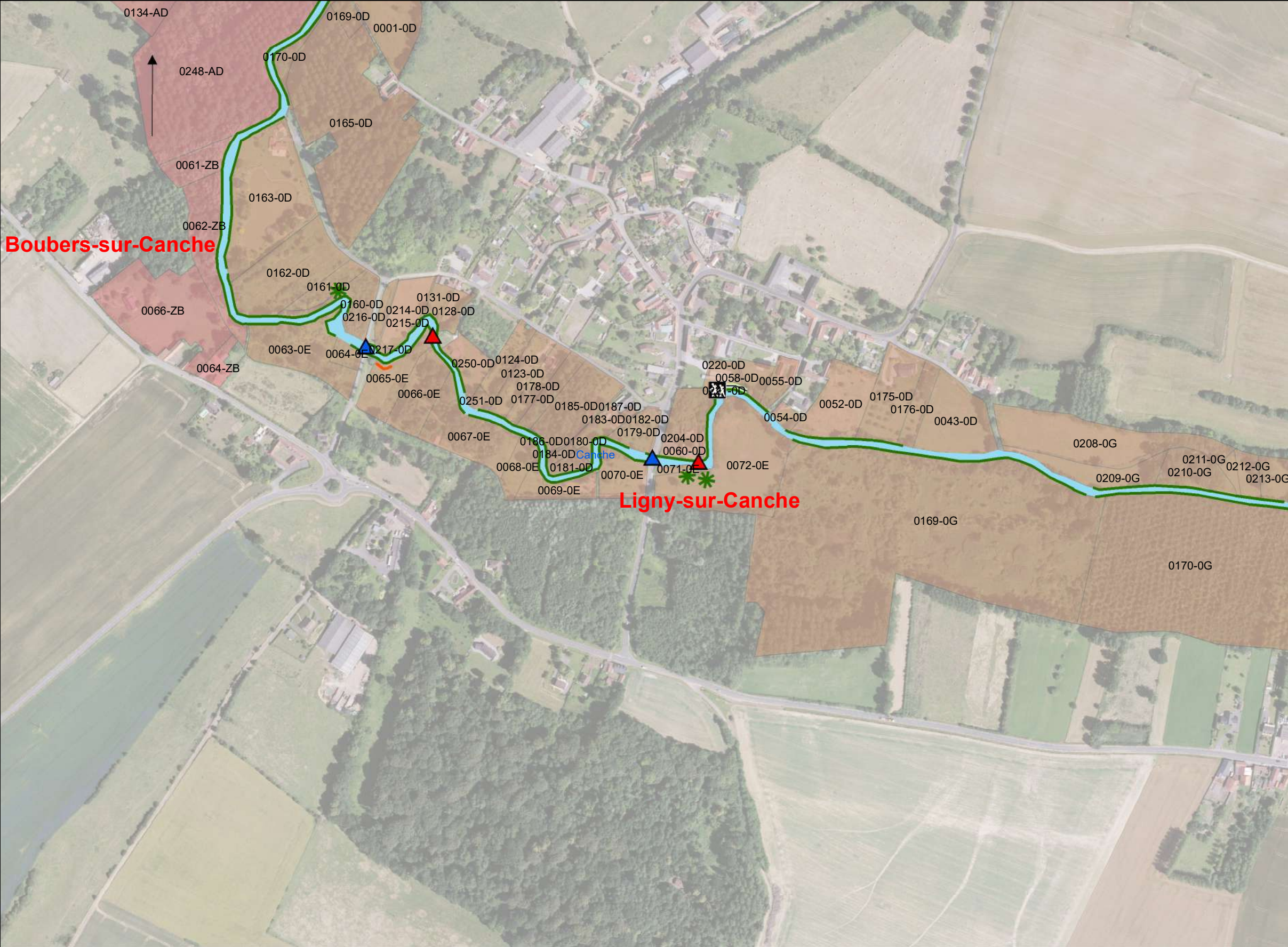
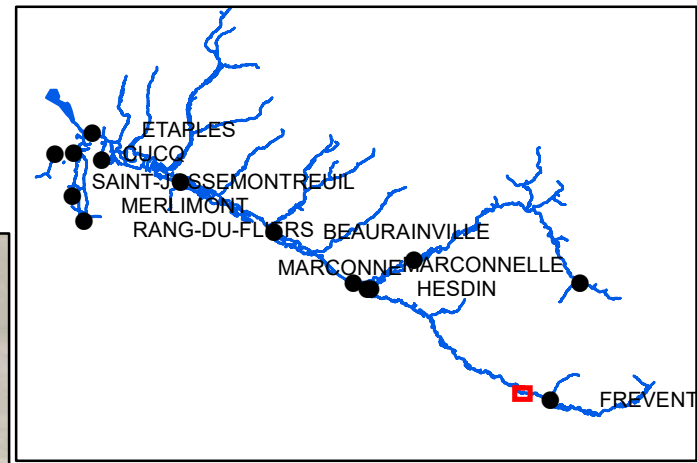
Sources:



Plan de gestion d'entretien léger de la Canche

Communes : Boubers-sur-Canche, Ligny-sur-Canche

Carte n°14



- Surveillance réseau
- > Sens d'écoulement

Types d'ouvrages

- ▲ Passerelle
- ▲ Pont
- Entretien de la ripisylve

Entretien des aménagements

- ☒ Passage d'hommes
- Débroussaillage
- Génie végétal

Espèces invasives

- *** Renouée du Japon

0 150 M
Décembre 2020 1:5 000

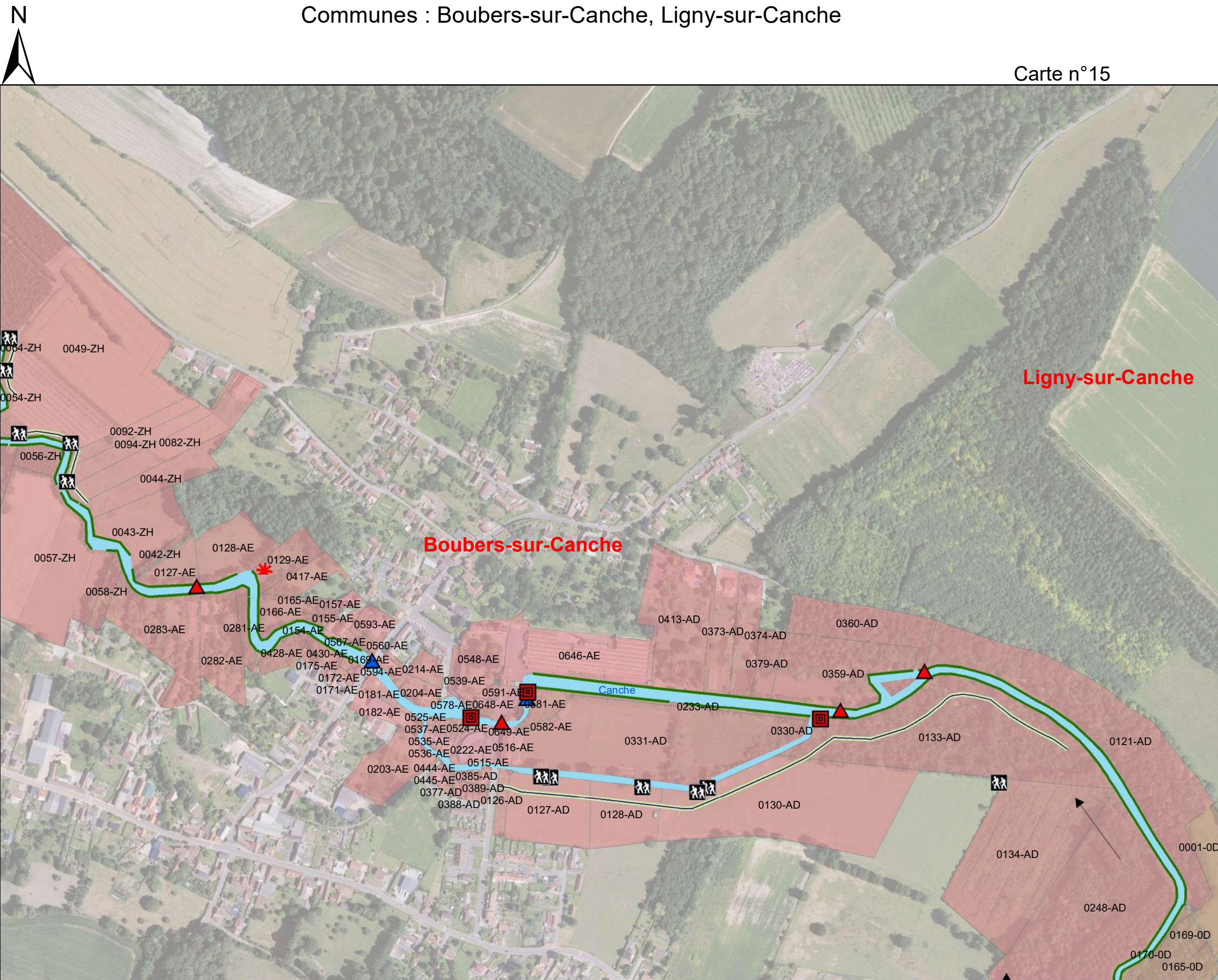
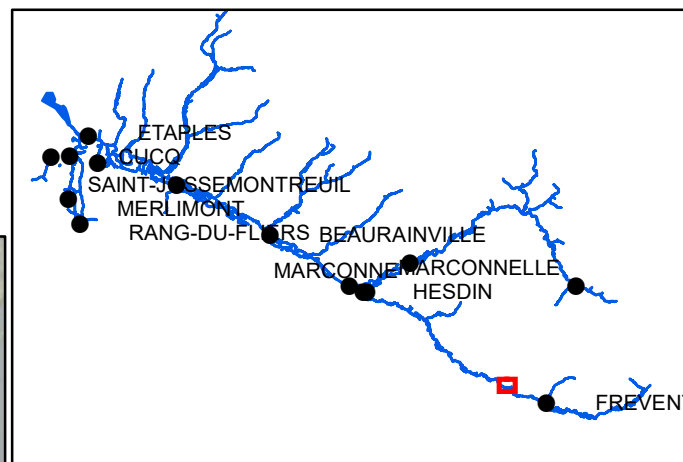
Sources:



Plan de gestion d'entretien léger de la Canche

Communes : Boubers-sur-Canche, Ligny-sur-Canche

Carte n°15



- Surveillance réseau
- Sens d'écoulement
- Types d'ouvrages**
 - Ouvrages hydrauliques
 - Passerelle
 - Pont
 - Entretien de la ripisylve
- Entretien des aménagements**
 - Passage d'hommes
 - Débroussaillage
- Espèces invasives**
 - Balsamine

0 150 M
 Décembre 2020 1:5 000

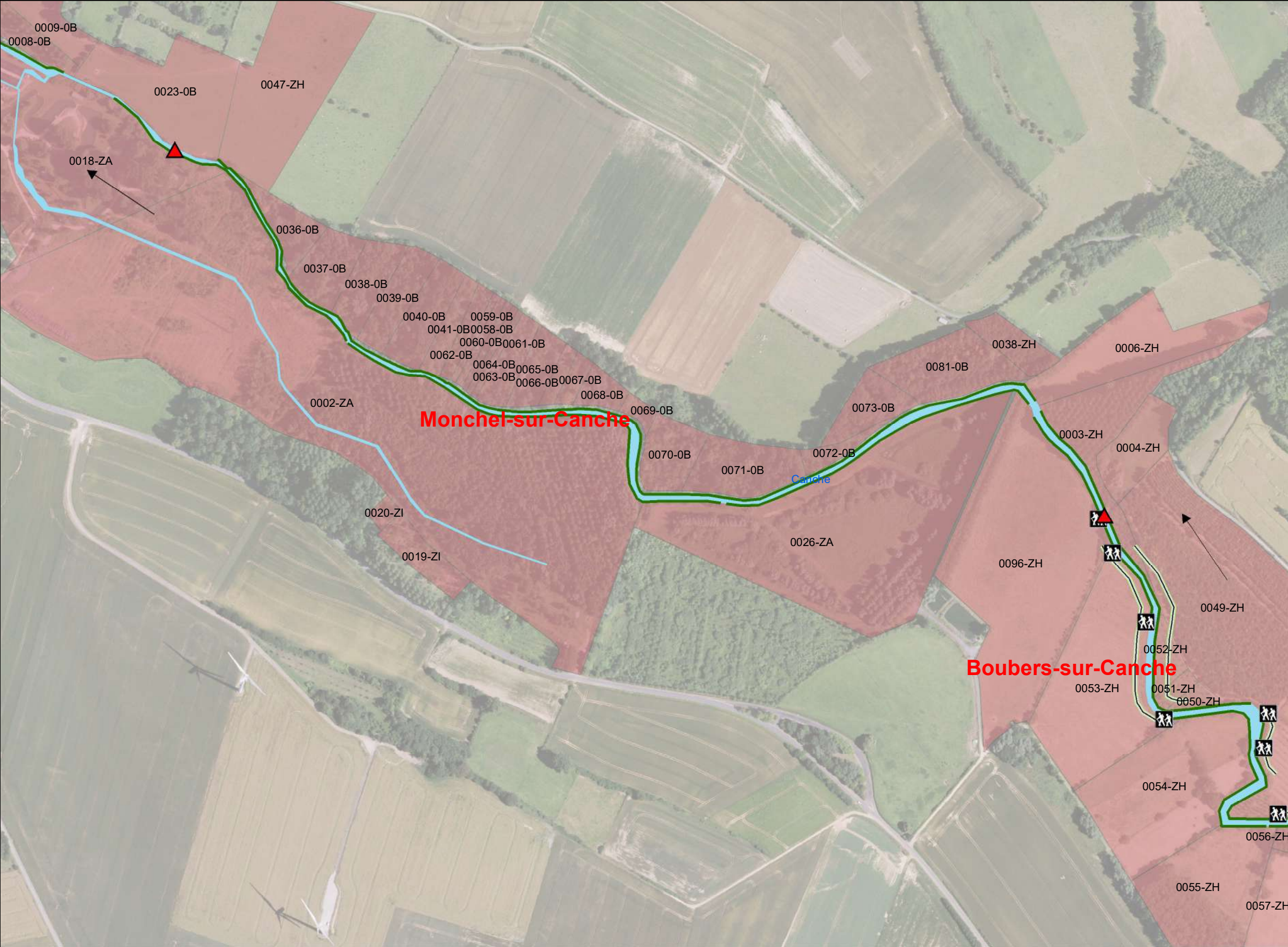
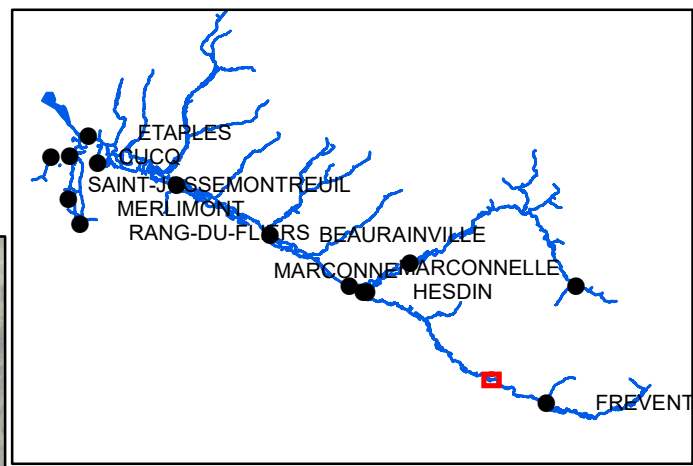
Sources:



Plan de gestion d'entretien léger de la Canche

Communes : Boubers-sur-Canche, Conchy-sur-Canche, Monchel-sur-Canche

Carte n°16



- Surveillance réseau
- > Sens d'écoulement
- Types d'ouvrages**
- ▲ Passerelle
- Entretien de la ripisylve
- Entretien des aménagements**
- 🚶 Passage d'hommes
- Débroussaillage

0 150 M
Décembre 2020 1:5 000

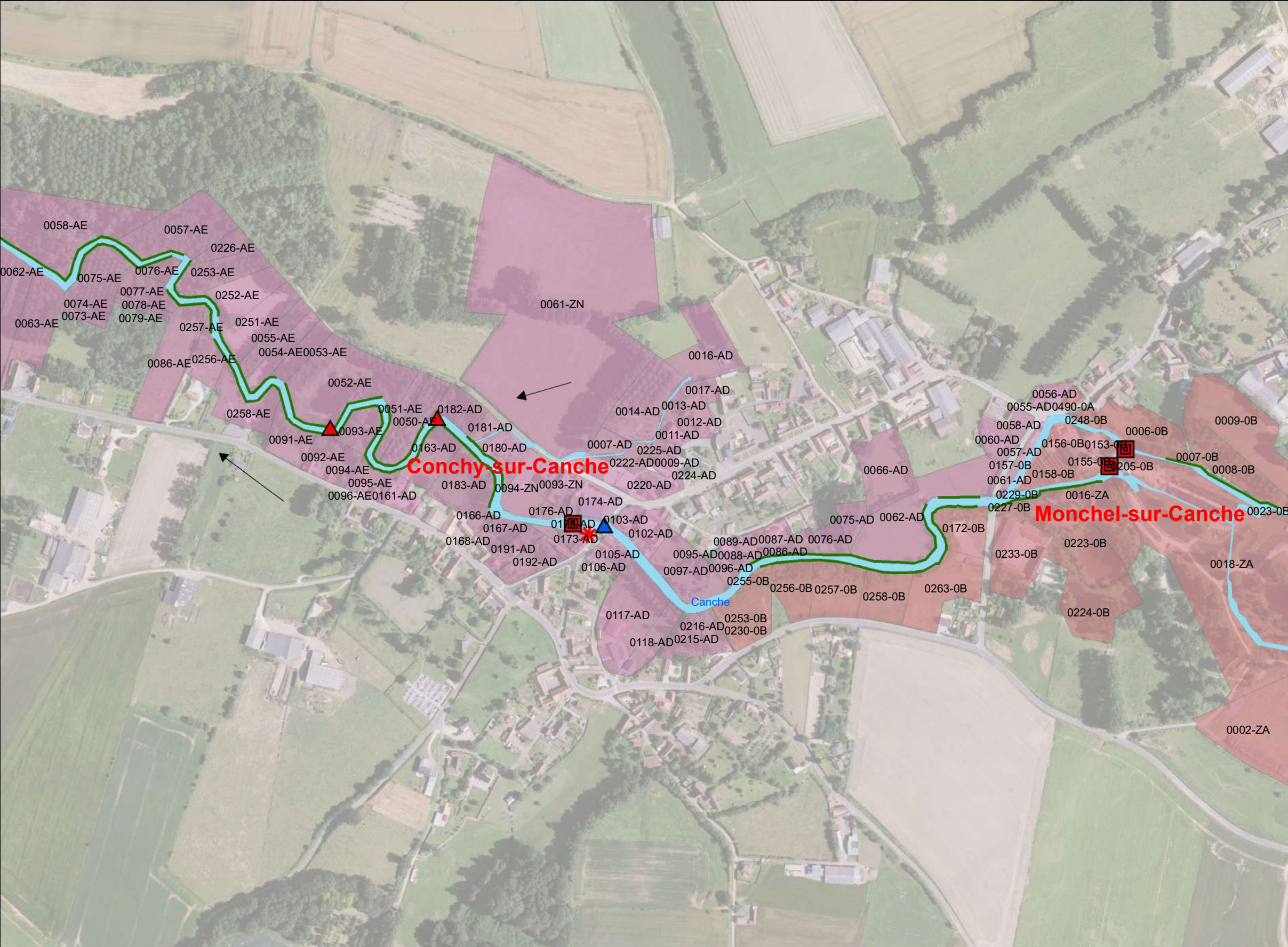
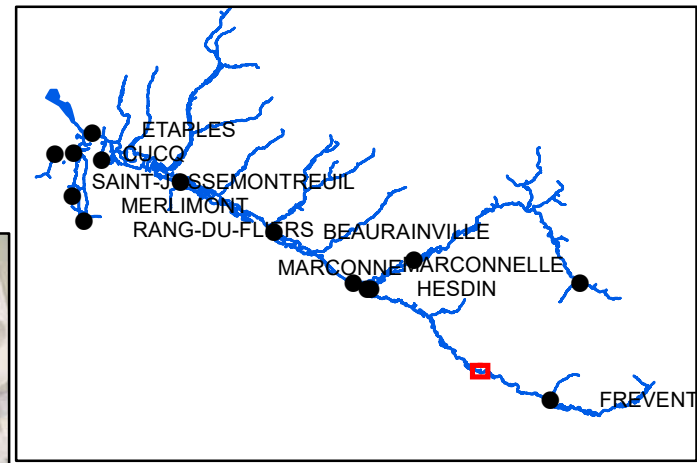
Sources:



Plan de gestion d'entretien léger de la Canche

Communes : Conchy-sur-Canche, Monchel-sur-Canche

Carte n°17



- Surveillance réseau
- > Sens d'écoulement

Types d'ouvrages

- ▣ Ouvrages hydrauliques
- ▲ Passerelle
- ▲ Pont
- Entretien de la ripisylve

Entretien des aménagements

Espèces invasives

- *** Balsamine

0 150 M
Décembre 2020 1:5 000

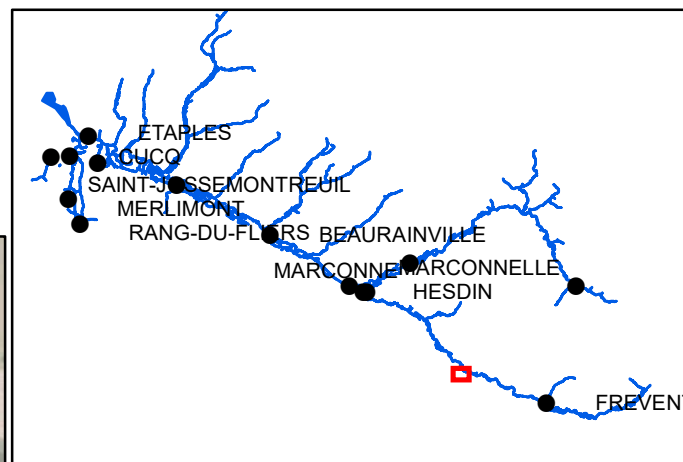
Sources:



Plan de gestion d'entretien léger de la Canche

Communes : Aubrometz, Conchy-sur-Canche, Fillièvres

Carte n°18



- Surveillance réseau
- > Sens d'écoulement

Types d'ouvrages

- ▲ Pont
- Entretien de la ripisylve

Entretien des aménagements

Espèces invasives

- *** Renouée du Japon

0 150 M
1:5 000
Décembre 2020

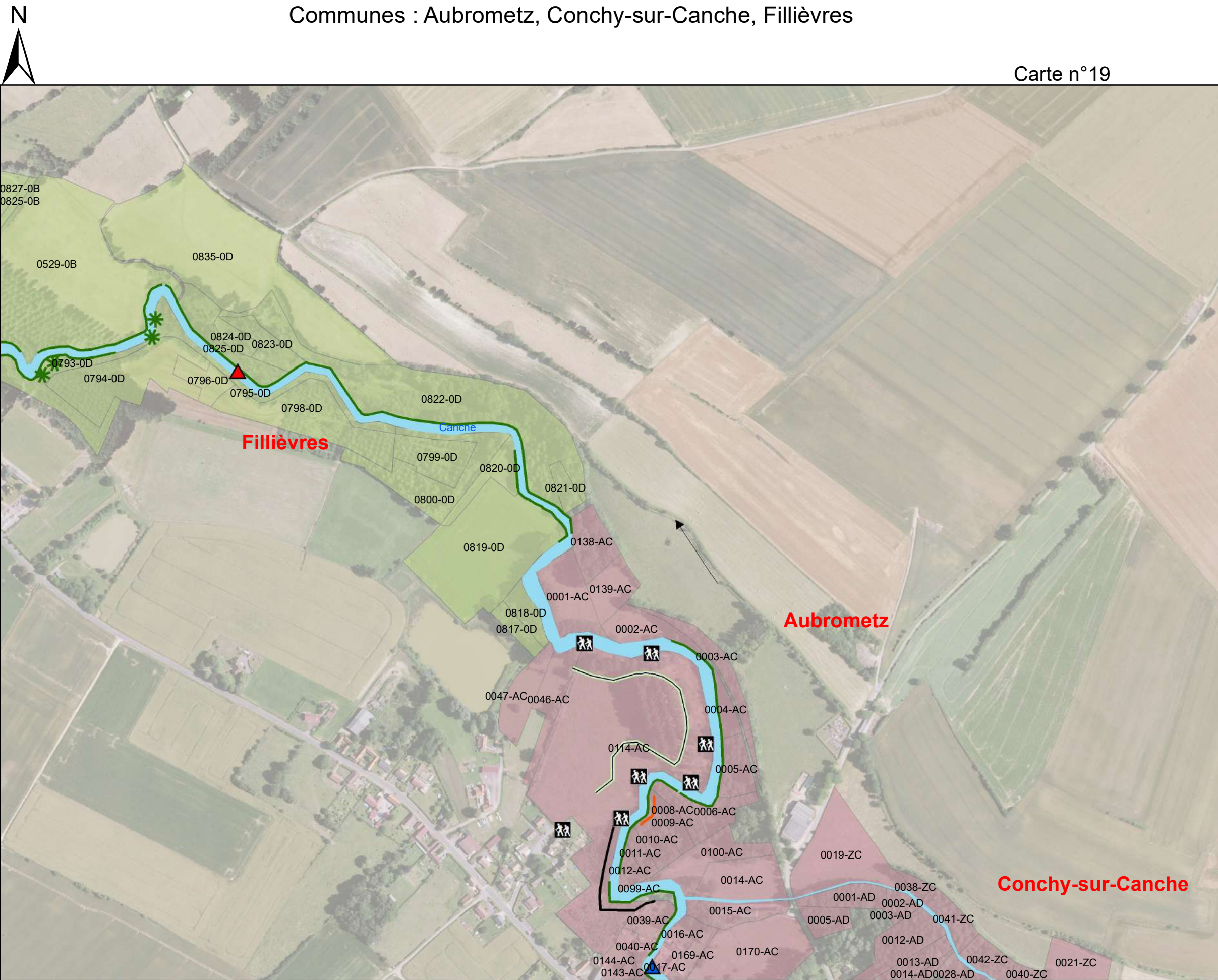
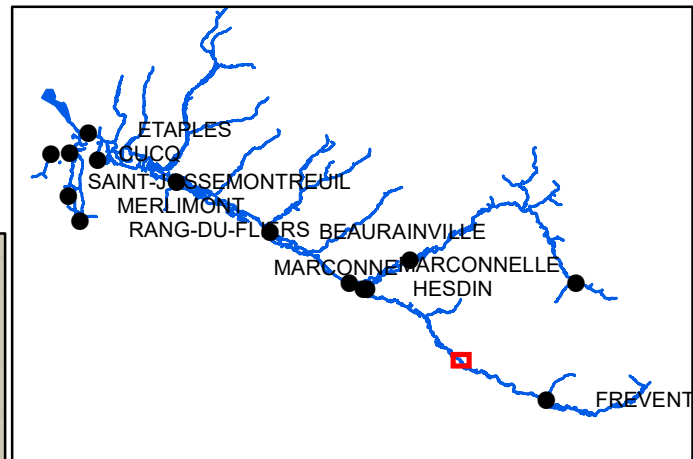
Sources:



Plan de gestion d'entretien léger de la Canche

Communes : Aubrometz, Conchy-sur-Canche, Filièvres

Carte n°19



- Surveillance réseau
- Sens d'écoulement
- Types d'ouvrages**
 - Passerelle
 - Pont
 - Entretien de la ripisylve
- Entretien des aménagements**
 - Passage d'hommes
 - Débroussaillage
 - Génie végétal
 - Plantations
- Espèces invasives**
 - Renouée du Japon

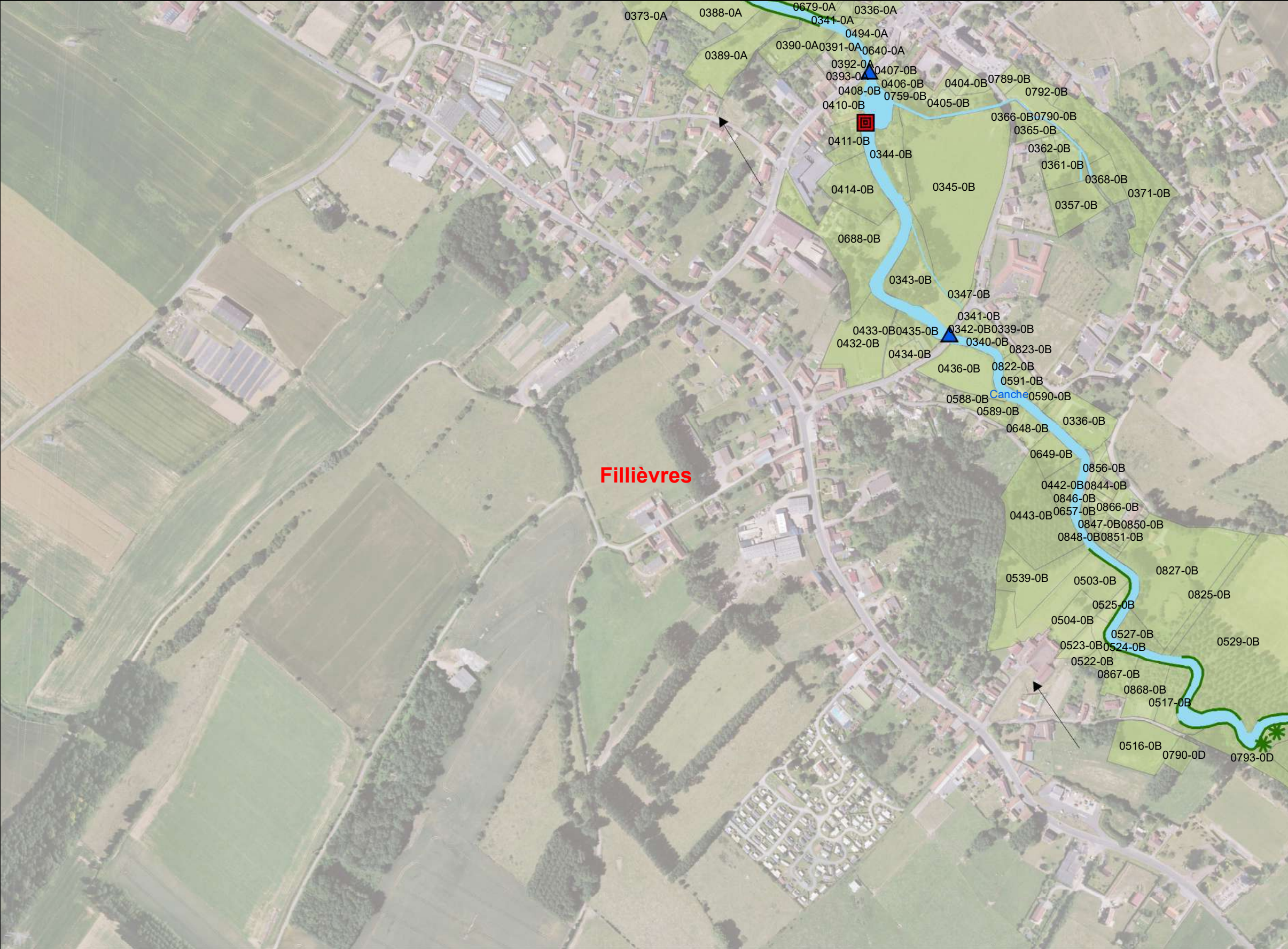
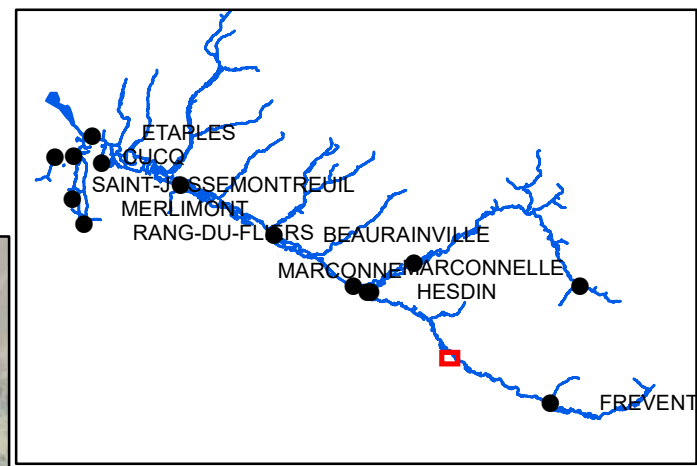
0 150 M
 Décembre 2020 1:5 000



Plan de gestion d'entretien léger de la Canche

Commune : Fillièvres

Carte n°20



- Surveillance réseau
- > Sens d'écoulement

Types d'ouvrages

- ▣ Ouvrages hydrauliques
- ▲ Pont
- Entretien de la ripisylve

Entretien des aménagements

- *** Renouée du Japon

0 150 M
Décembre 2020 1:5 000

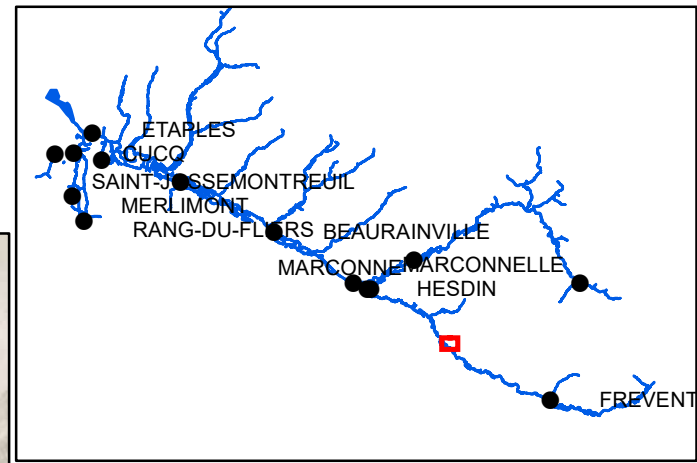
Sources:



Plan de gestion d'entretien léger de la Canche

Communes : Fillièvres, Galametz

Carte n°21



— Surveillance réseau

—> Sens d'écoulement

Types d'ouvrages

▲ Passerelle

▲ Pont

— Entretien de la ripisylve

Entretien des aménagements

— Plantations

0 150 M
1:5 000
Décembre 2020

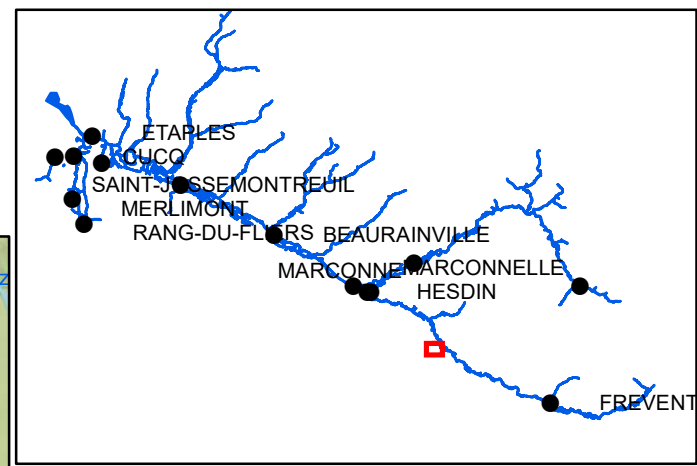


Plan de gestion d'entretien léger de la Canche

Communes : Fillièvres, Galametz



Carte n°22



— Surveillance réseau

—> Sens d'écoulement

Types d'ouvrages

▲ Passerelle

▲ Pont

— Entretien de la ripisylve

Entretien des aménagements

— Plantations

Espèces invasives

*** Renouée du Japon



Galametz

Fillièvres

0 150 M

1:5 000

Décembre 2020

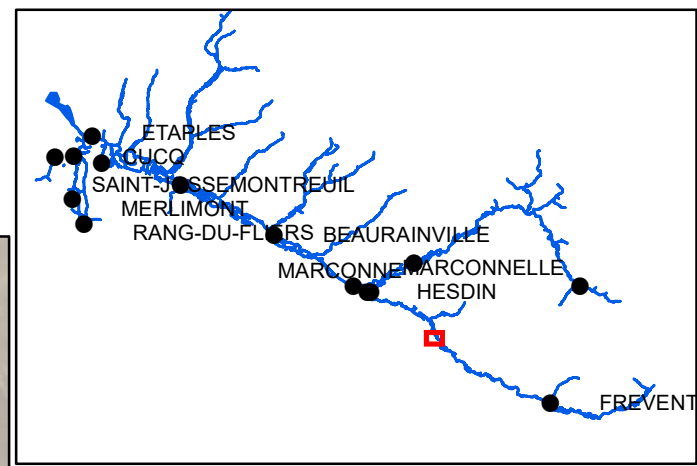
Sources:



Plan de gestion d'entretien léger de la Canche

Communes : Galametz, Wail

Carte n°23



— Surveillance réseau

—> Sens d'écoulement

Types d'ouvrages

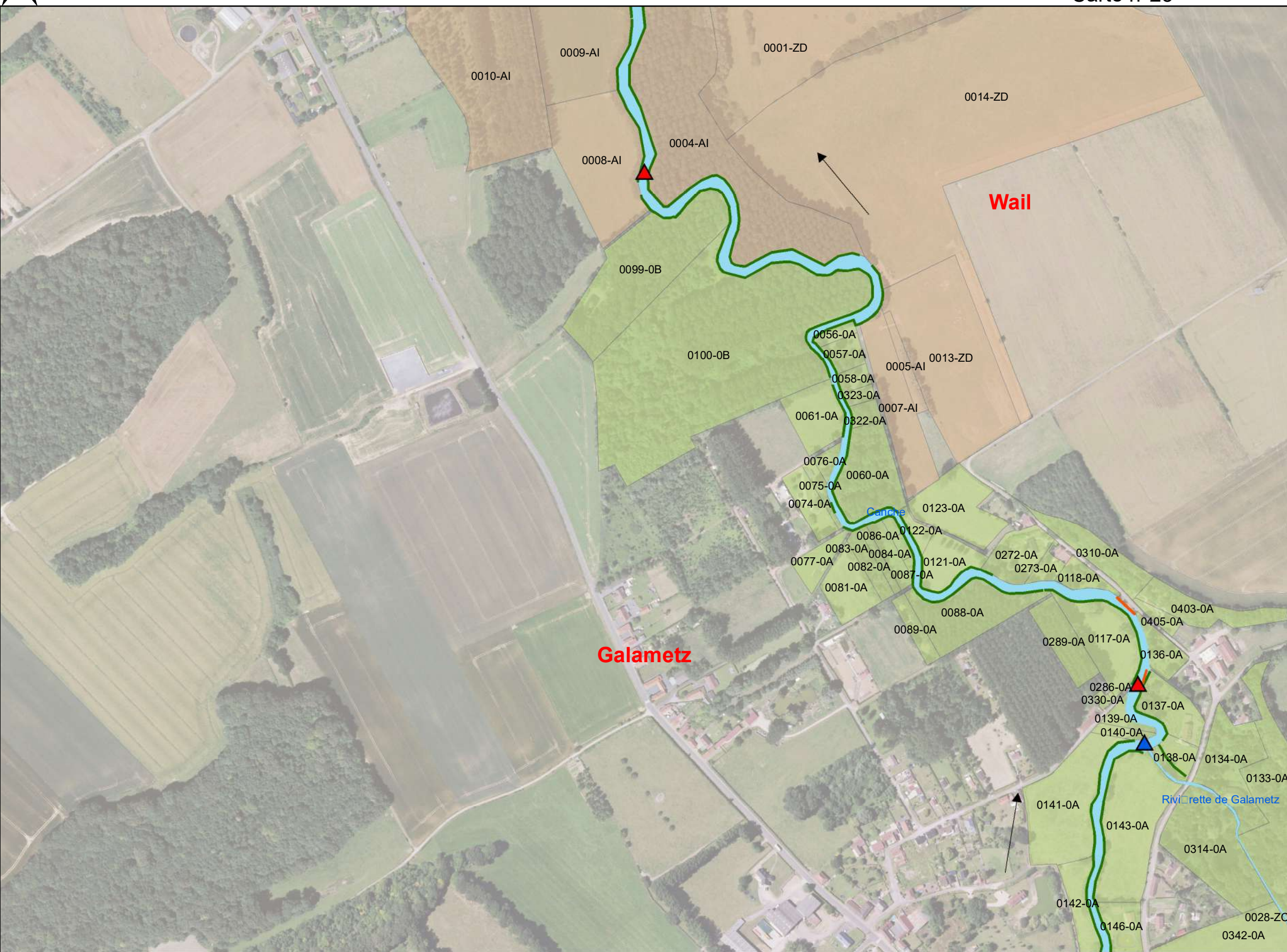
▲ Passerelle

▲ Pont

— Entretien de la ripisylve

Entretien des aménagements

— Génie végétal



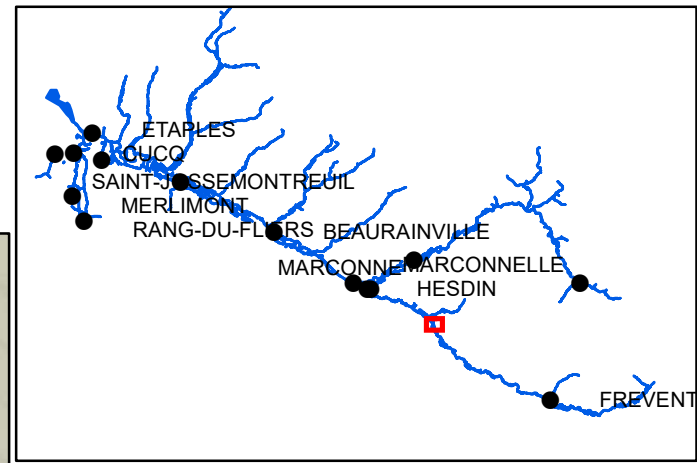
0 150 M
Décembre 2020 1:5 000



Plan de gestion d'entretien léger de la Canche

Commune : Wail

Carte n°24



- Surveillance réseau
- > Sens d'écoulement

Types d'ouvrages

- ▲ Pont
- Entretien de la ripisylve

Entretien des aménagements

- 🚶 Passage d'hommes
- Débroussaillage
- Génie végétal

0 150 M
Décembre 2020 1:5 000

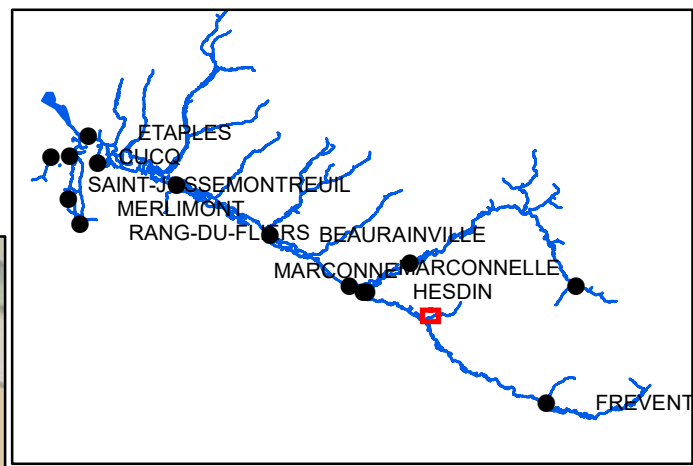
Sources:



Plan de gestion d'entretien léger de la Canche

Communes : Vieil-Hesdin, Wail, Willeman

Carte n°25



- Surveillance réseau
- Sens d'écoulement
- Types d'ouvrages**
 - ▣ Ouvrages hydrauliques
 - ▲ Pont
 - Entretien de la ripisylve
 - ▨ Faucardage
- Entretien des aménagements**
 - ▣ Passage d'hommes
 - Débroussaillage
- Espèces invasives**
 - *** Balsamine

0 150 M
Décembre 2020 1:5 000

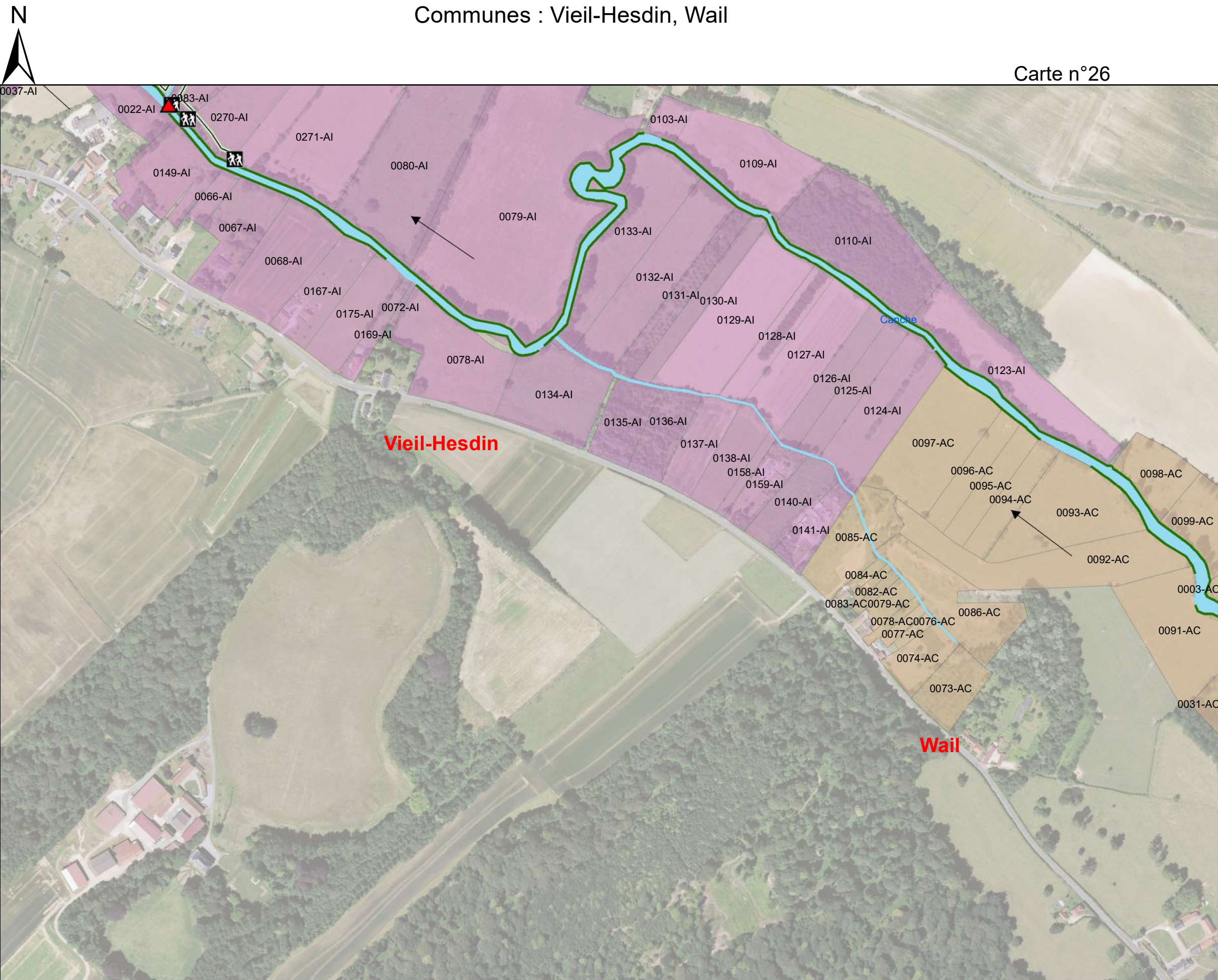
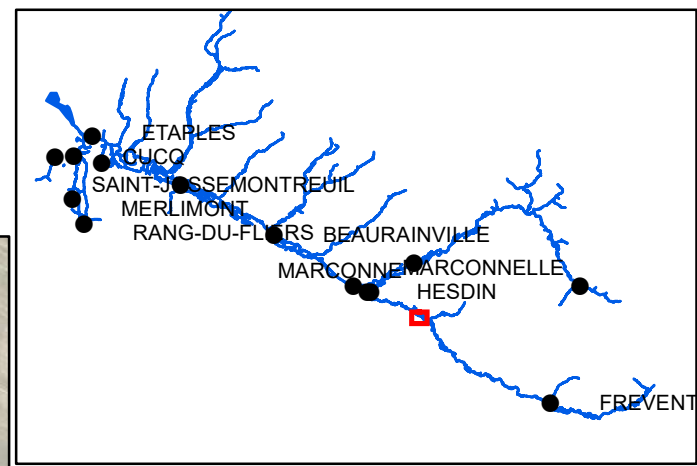
Sources:



Plan de gestion d'entretien léger de la Canche

Communes : Vieil-Hesdin, Wail

Carte n°26



- Surveillance réseau
- > Sens d'écoulement
- Types d'ouvrages**
- ▲ Passerelle
- Entretien de la ripisylve
- Entretien des aménagements**
- ☒ Passage d'hommes
- Débroussaillage

0 150 M
1:5 000
Décembre 2020

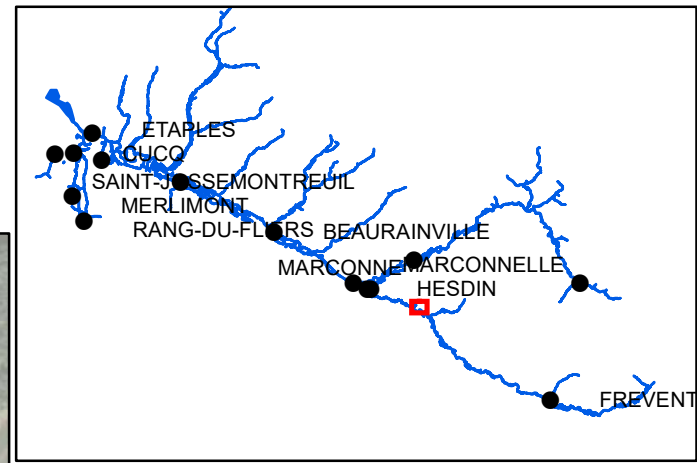
Sources:



Plan de gestion d'entretien léger de la Canche

Communes : Vieil-Hesdin, Wail

Carte n°27



Le Parcq

Vieil-Hesdin

Wail

— Surveillance réseau

—> Sens d'écoulement

Types d'ouvrages

▲ Passerelle

— Entretien de la ripisylve

Entretien des aménagements

☒ Passage d'hommes

— Débroussaillage

0 150 M
1:5 000
Décembre 2020

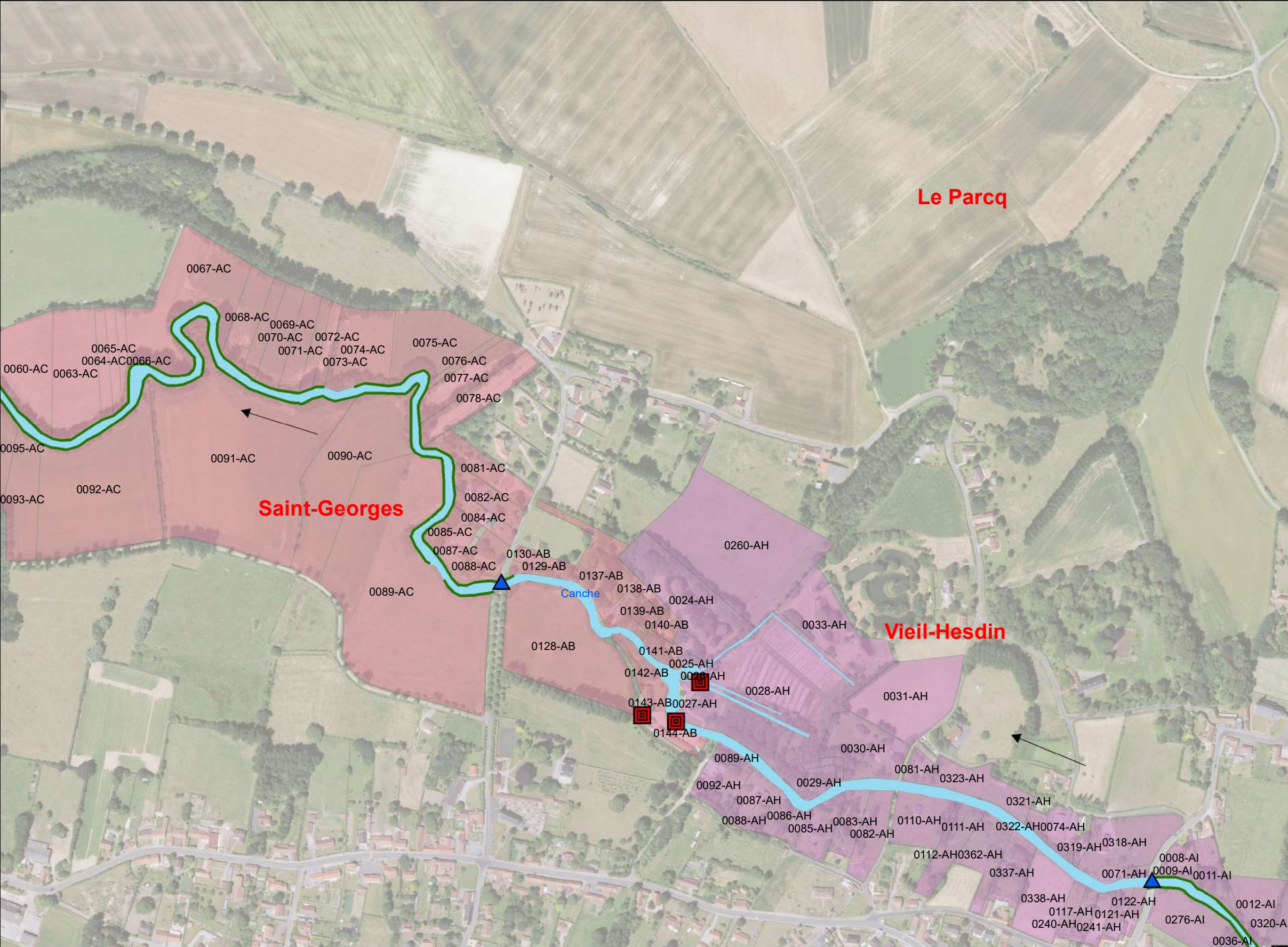
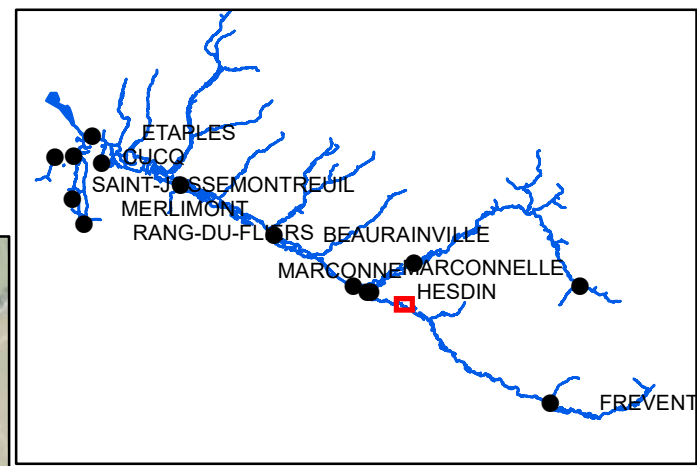


SymCéA
Syndicat Mixte Canche et Authie

Plan de gestion d'entretien léger de la Canche

Communes : Saint-Georges, Vieil-Hesdin

Carte n°28



- Surveillance réseau
- > Sens d'écoulement
- Types d'ouvrages**
- ▣ Ouvrages hydrauliques
- ▲ Pont
- Entretien de la ripisylve
- Entretien des aménagements**
- ▣ Passage d'hommes
- Débroussaillage

0 150 M
Décembre 2020 1:5 000

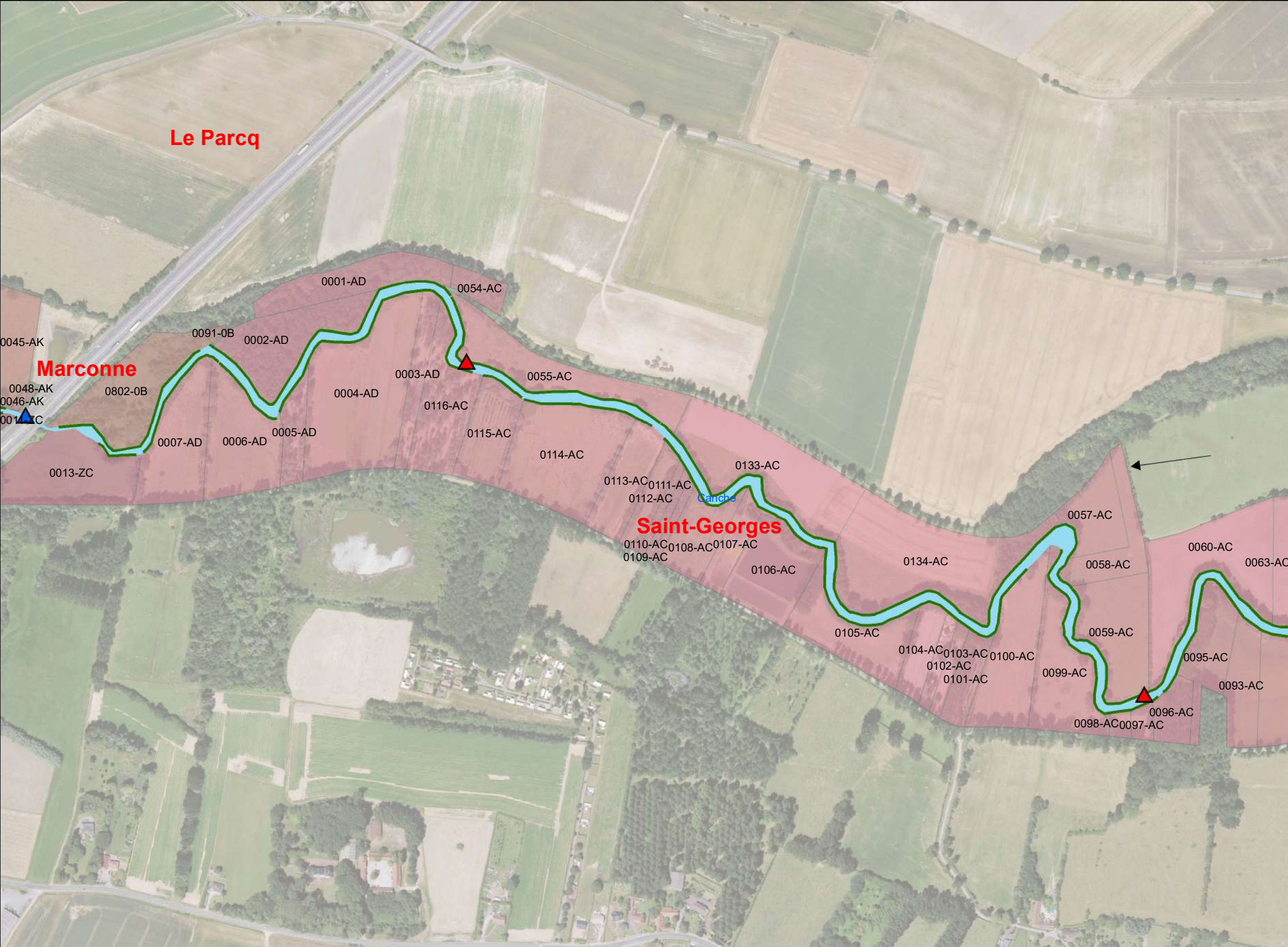
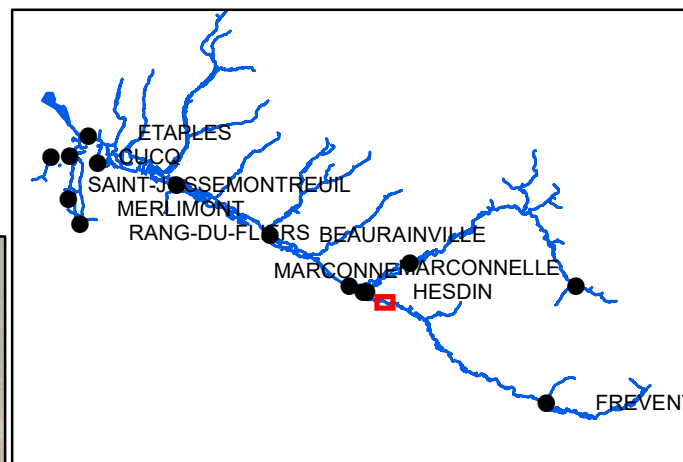
Sources:



Plan de gestion d'entretien léger de la Canche

Communes : Marconne, Sainte-Austreberthe, Saint-Georges

Carte n°29



0 150 M
Décembre 2020 1:5 000

Sources:

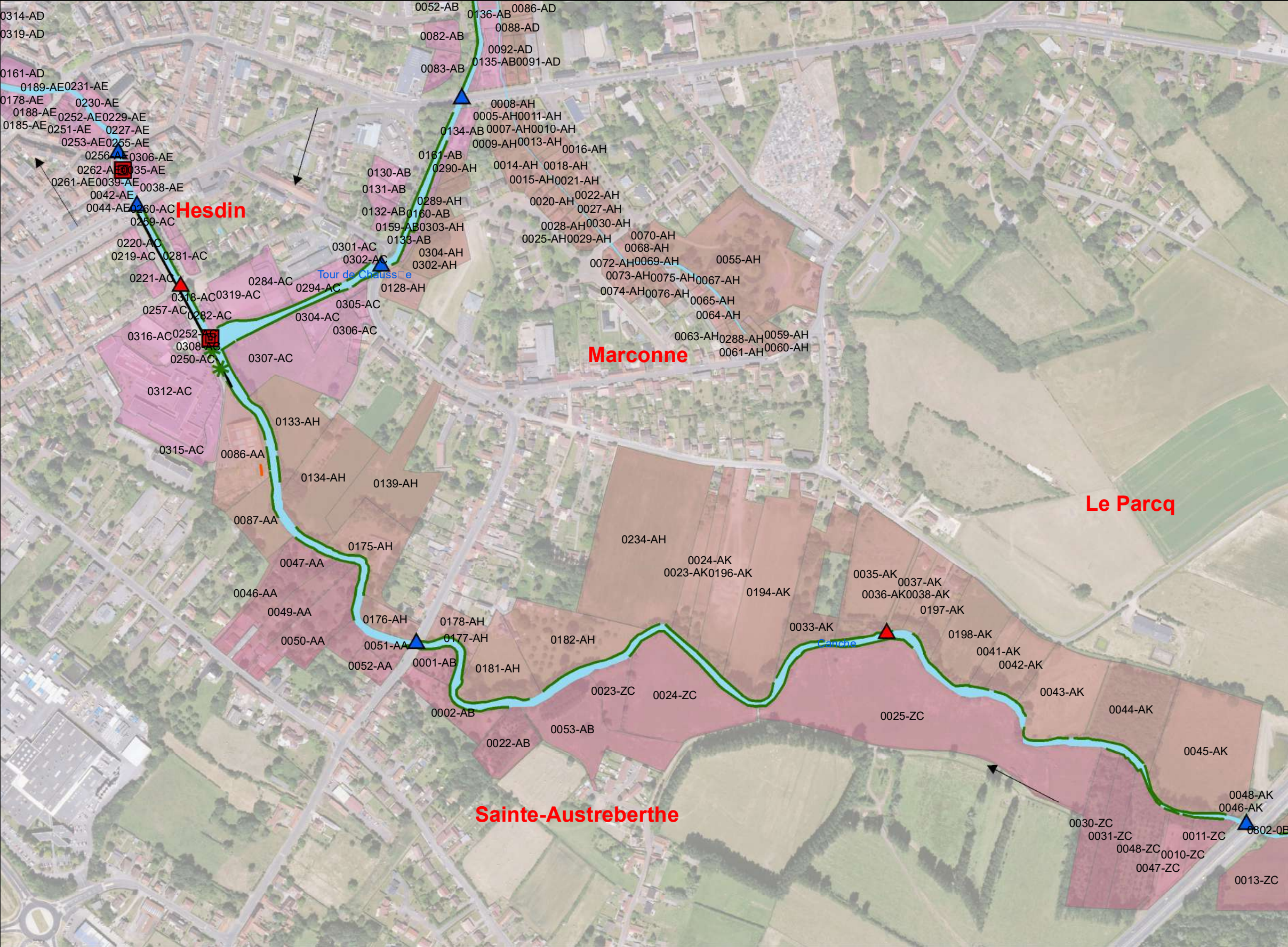
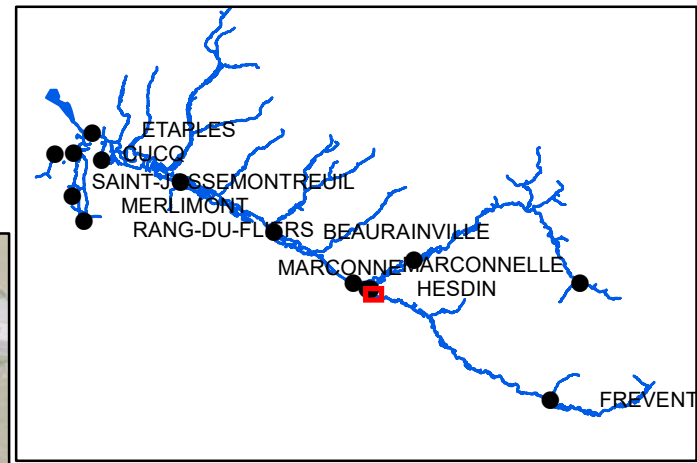
- Surveillance réseau
- > Sens d'écoulement
- Types d'ouvrages**
- ▲ Passerelle
- ▲ Pont
- Entretien de la ripisylve
- Entretien des aménagements**



Plan de gestion d'entretien léger de la Canche

Communes : Hesdin, Marconne, Sainte-Austreberthe

Carte n°30



- Surveillance réseau
- Sens d'écoulement

Types d'ouvrages

- ▣ Ouvrages hydrauliques
- ▲ Passerelle
- ▲ Pont

— Entretien de la ripisylve

Entretien des aménagements

- Génie végétal
- Plantations

Espèces invasives

*** Renouée du Japon

0 150 M
Décembre 2020 1:5 000

Sources:

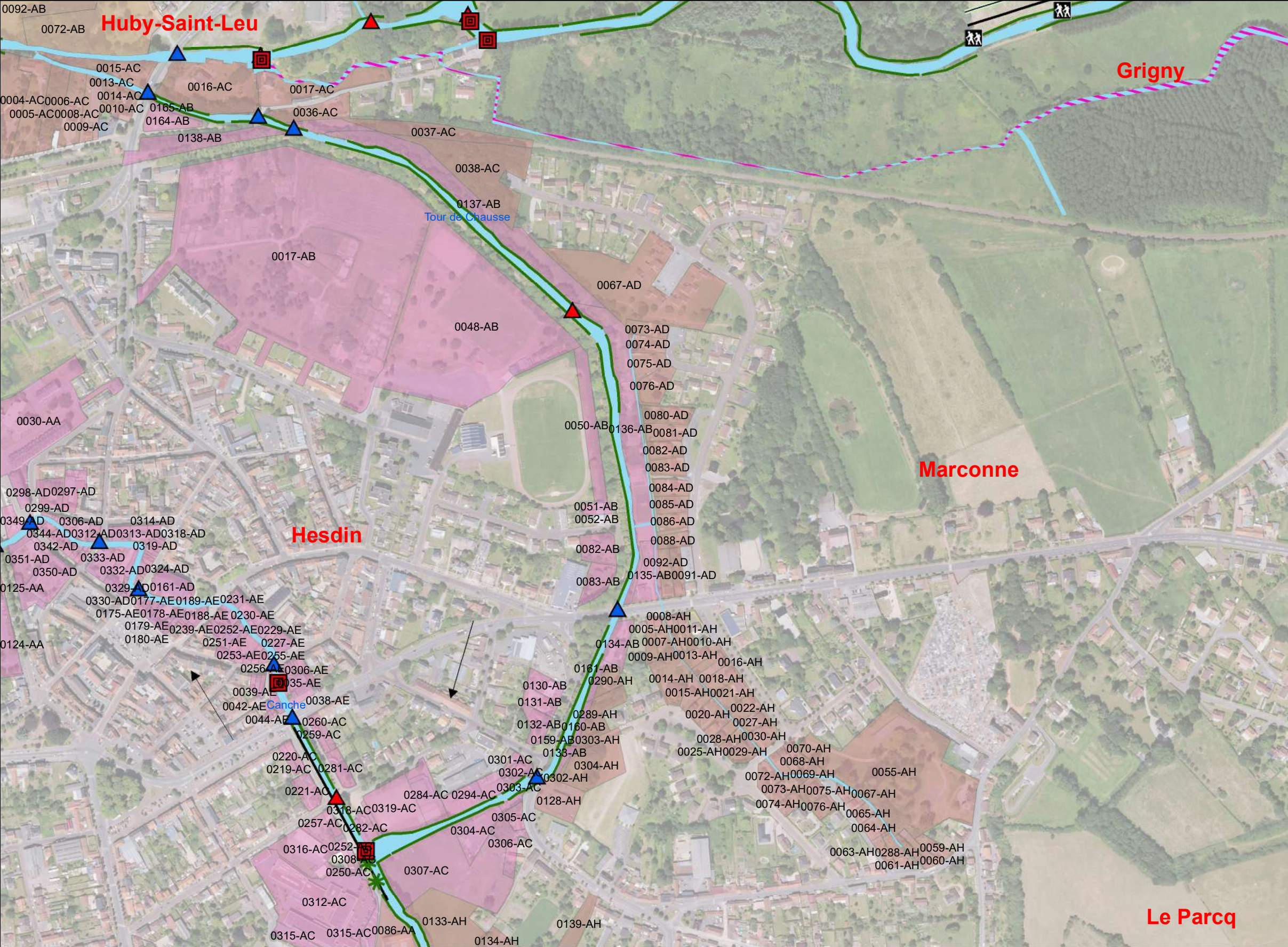
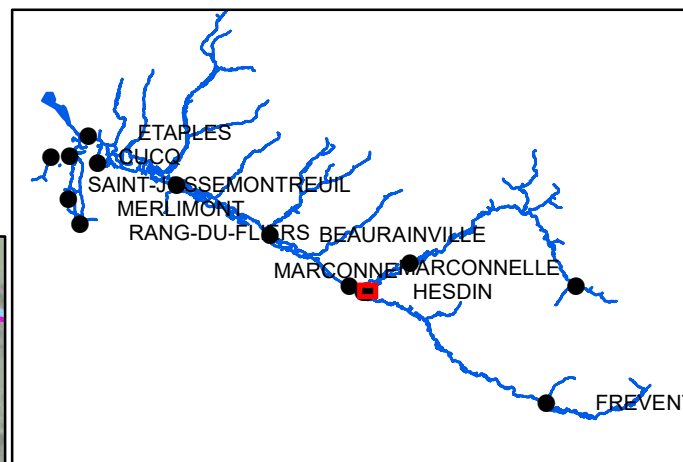




Plan de gestion d'entretien léger de la Canche

Communes : Hesdin, Huby-Saint-Leu, Marconne








Carte n°31






-  Surveillance réseau
-  Sens d'écoulement

Types d'ouvrages


-  Ouvrages hydrauliques
-  Passerelle
-  Pont

-  Entretien de la ripisylve
-  Faucardage

Entretien des aménagements

-  Passage d'hommes
-  Débroussaillage
-  Plantations

Espèces invasives

-  Renouée du Japon

0 150 M
Décembre 2020 1:5 000

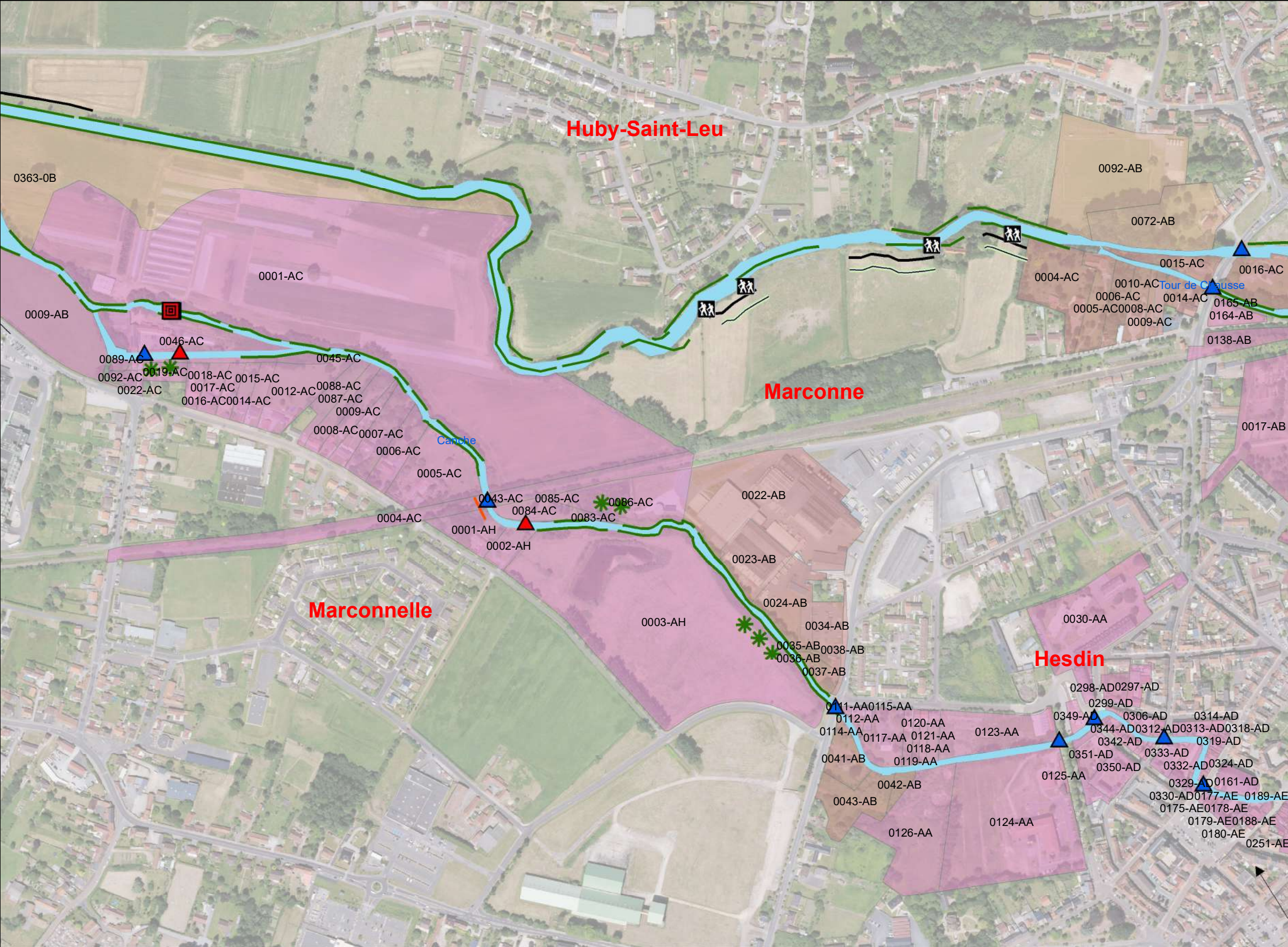
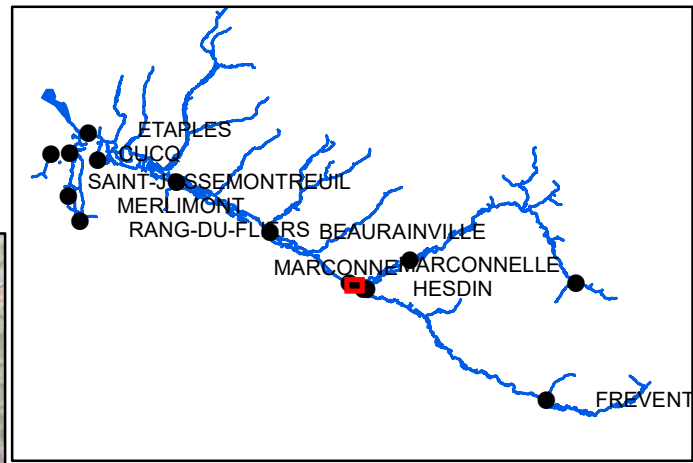
Sources:

Syndicat Mixte Canche et Authie

Plan de gestion d'entretien léger de la Canche

Communes : Hesdin, Huby-Saint-Leu, Marconne, Marconnelle

Carte n°32



- Surveillance réseau
- Sens d'écoulement
- Types d'ouvrages**
- Ouvrages hydrauliques
- Passerelle
- Pont
- Entretien de la ripisylve
- Entretien des aménagements**
- Passage d'hommes
- Débroussaillage
- Génie végétal
- Plantations
- Espèces invasives**
- Renouée du Japon

0 150 M
 Décembre 2020 1:5 000

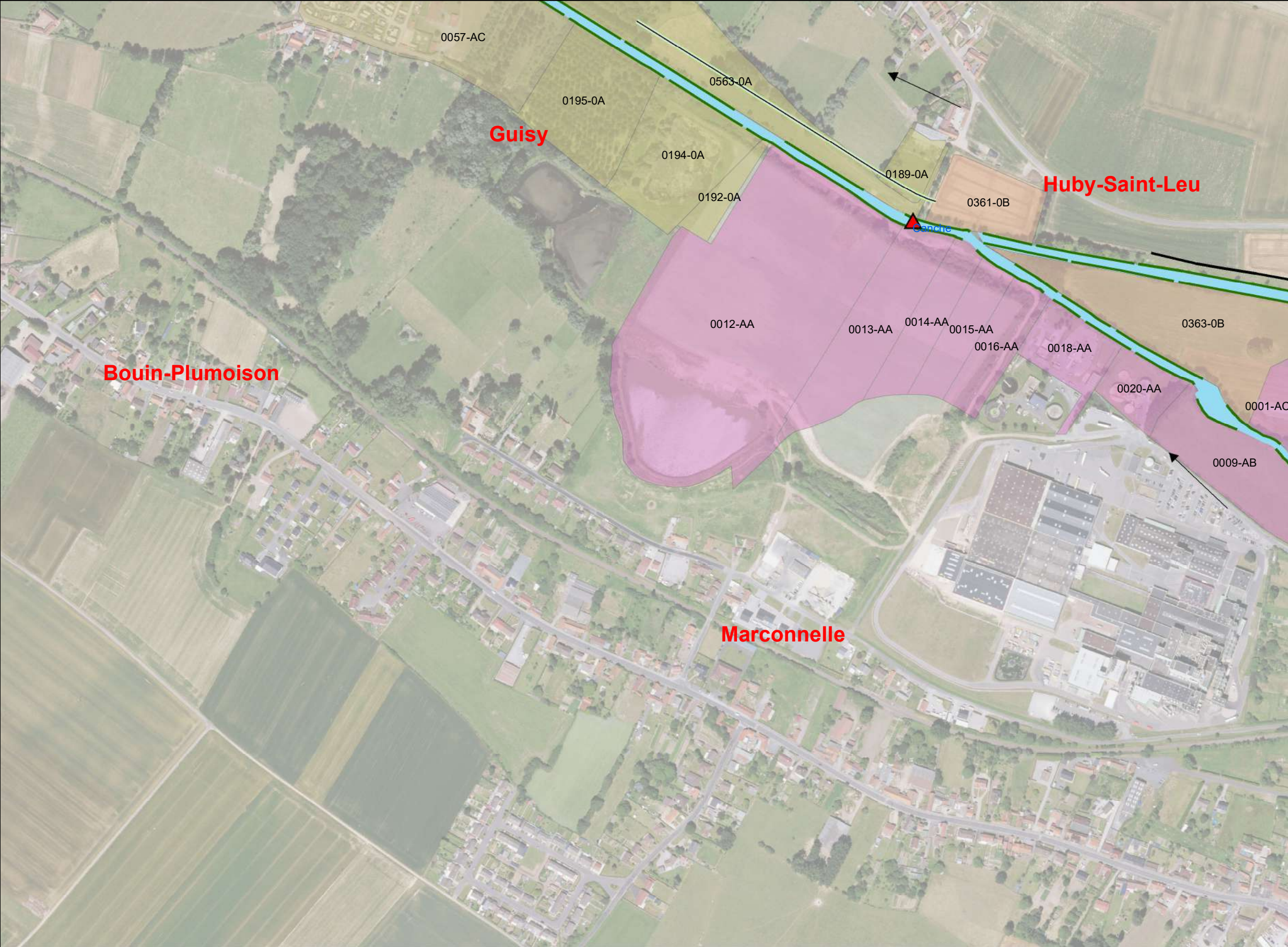
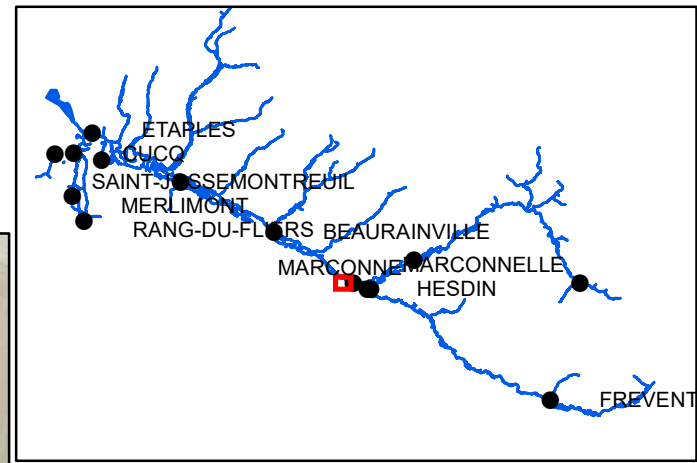
Sources:



Plan de gestion d'entretien léger de la Canche

Communes : Guisy, Huby-Saint-Leu, Marconnelle, Bouin-Plumoisson

Carte n°33



- Surveillance réseau
- > Sens d'écoulement

Types d'ouvrages

- ▲ Passerelle
- Entretien de la ripisylve

Entretien des aménagements

- Débroussaillage
- Plantations

0 150 M
Décembre 2020 1:5 000

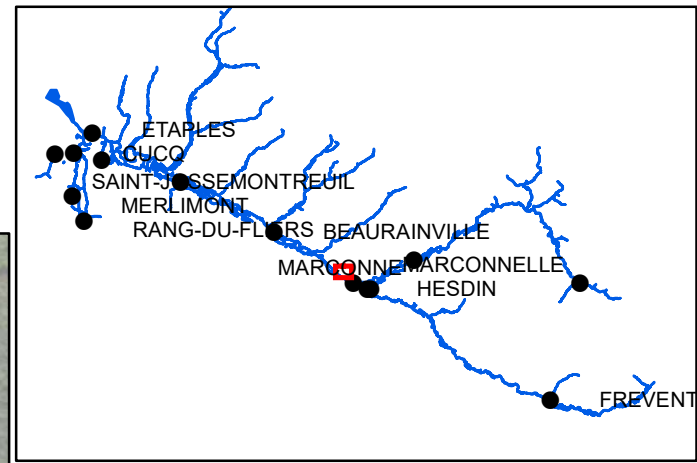
Sources:



Plan de gestion d'entretien léger de la Canche

Communes : Aubin-Saint-Vaast, Guisy, Huby-Saint-Leu, Bouin-Plumoisson

Carte n°34



— Surveillance réseau

—> Sens d'écoulement

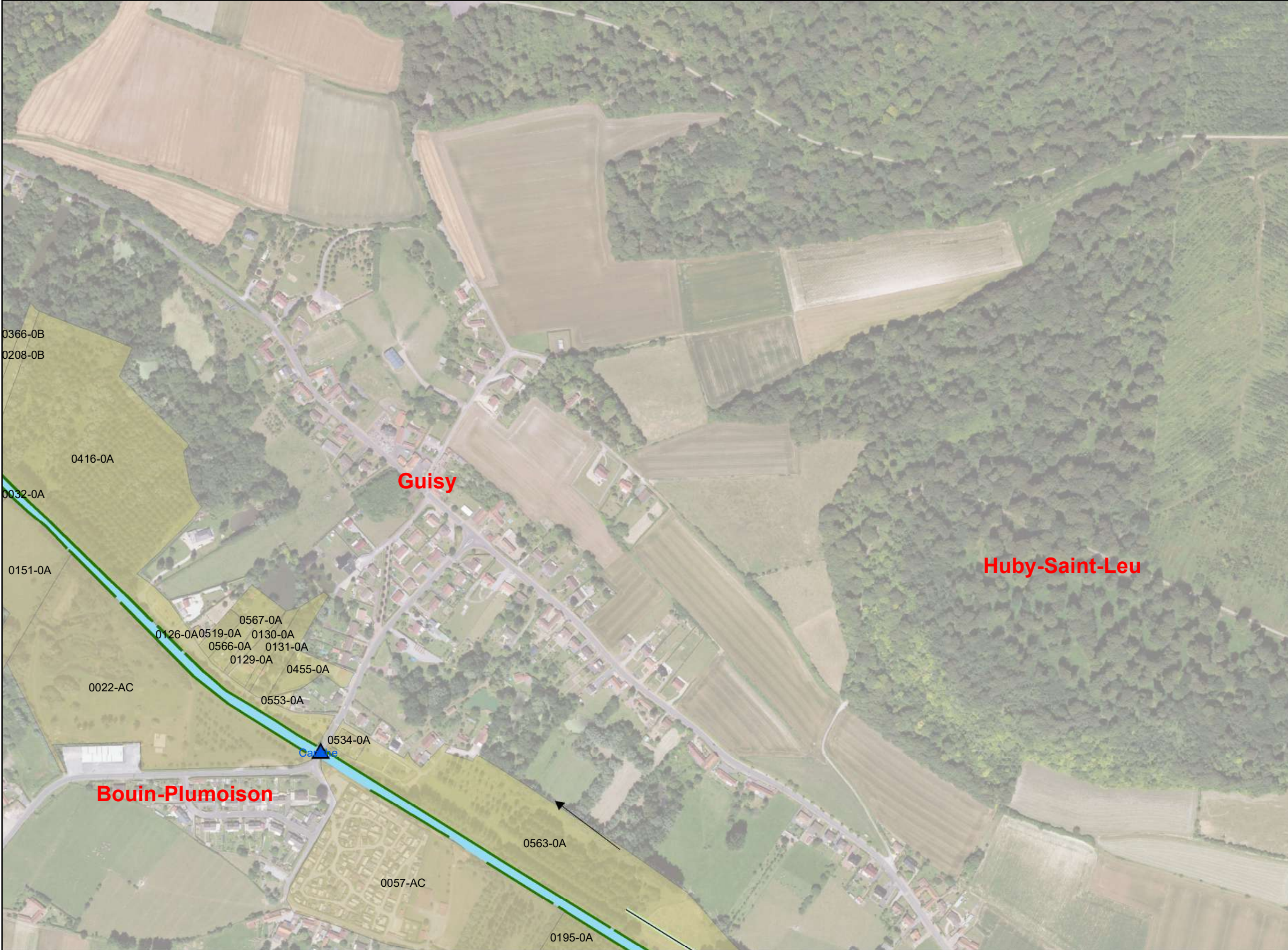
Types d'ouvrages

▲ Pont

— Entretien de la ripisylve

Entretien des aménagements

— Débroussaillage



0 150 M

1:5 000

Décembre 2020



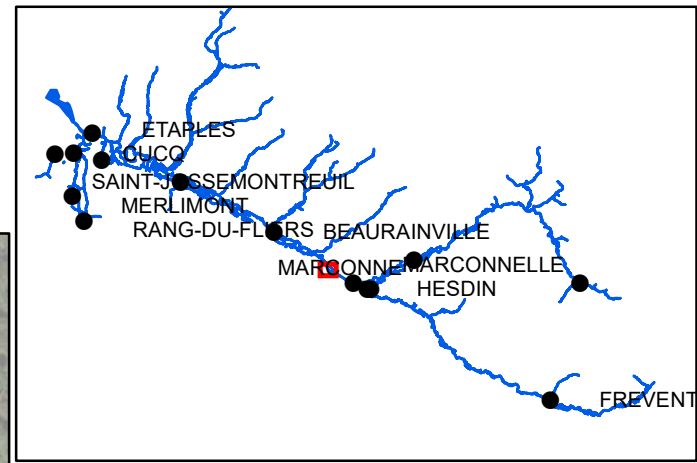
SymCéA
Syndicat Mixte Canche et Authie





Plan de gestion d'entretien léger de la Canche

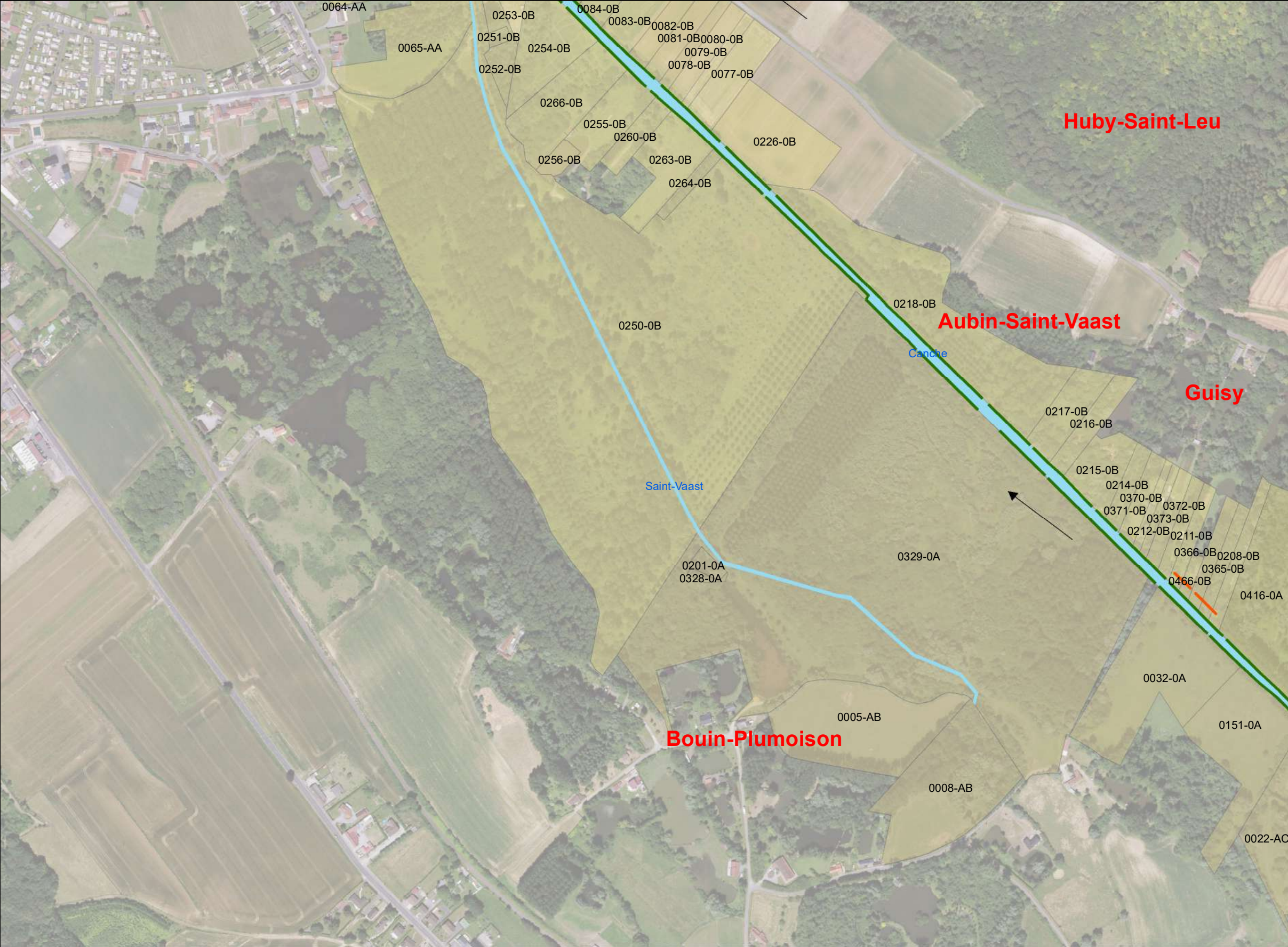
Communes : Aubin-Saint-Vaast, Guisy, Huby-Saint-Leu, Bouin-Plumoison



Carte n°35



-  Surveillance réseau
-  Sens d'écoulement
-  Entretien de la ripisylve
- Entretien des aménagements**
-  Génie végétal



0 150 M
Décembre 2020 1:5 000

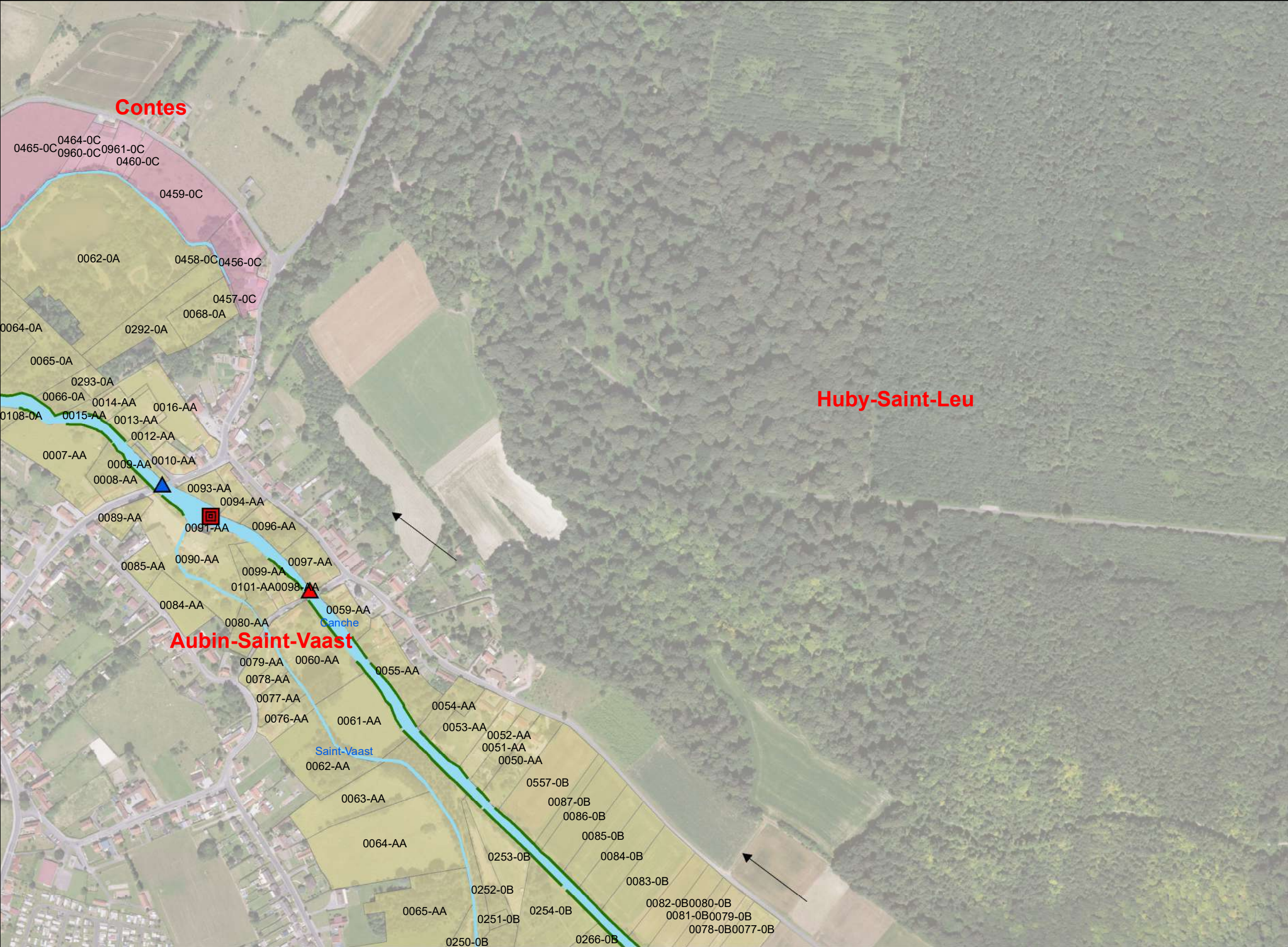
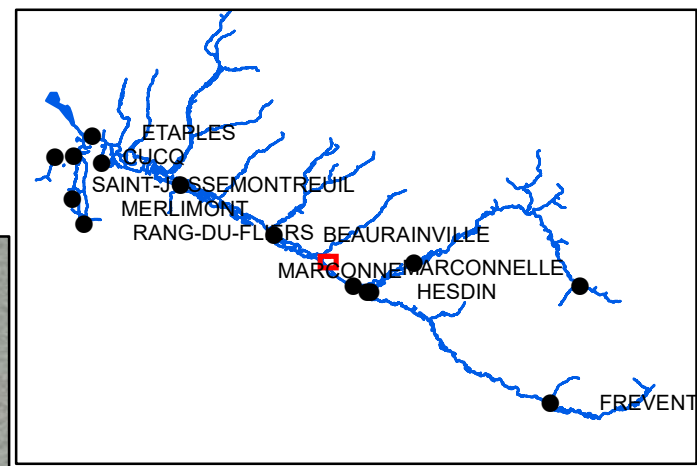
Sources:



Plan de gestion d'entretien léger de la Canche

Communes : Aubin-Saint-Vaast, Contes, Huby-Saint-Leu

Carte n°36



- Surveillance réseau
- > Sens d'écoulement

Types d'ouvrages

- ▣ Ouvrages hydrauliques
- ▲ Passerelle
- ▲ Pont
- Entretien de la ripisylve

Entretien des aménagements

0 150 M
1:5 000
Décembre 2020

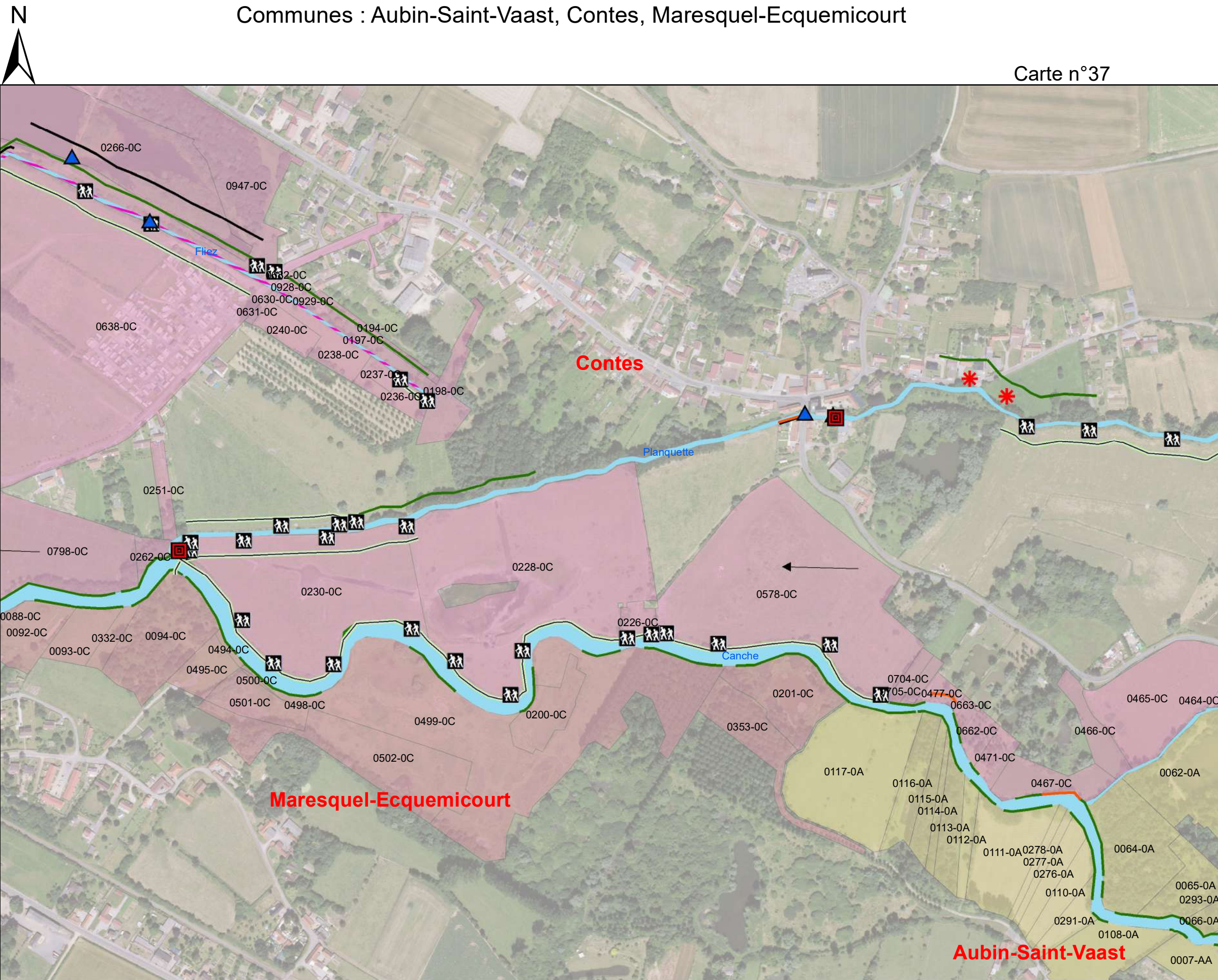
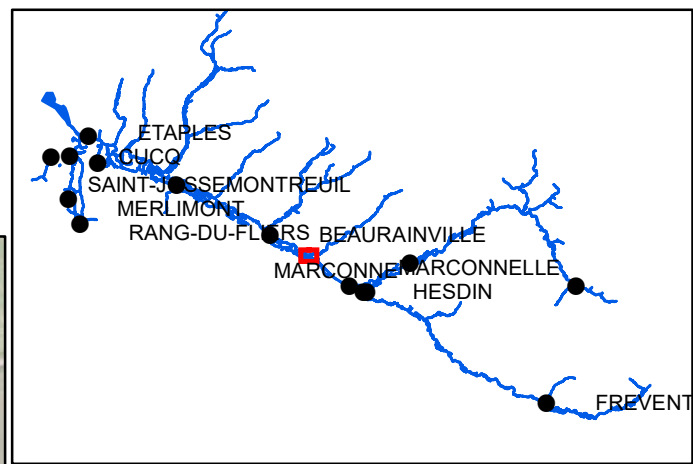
Sources:



Plan de gestion d'entretien léger de la Canche

Communes : Aubin-Saint-Vaast, Contes, Maresquel-Ecquemicourt

Carte n°37



- Surveillance réseau
- Sens d'écoulement
- Types d'ouvrages**
- Ouvrages hydrauliques
- Passerelle
- Pont
- Espèces invasives**
- ESP_INVASIV**
- Balsamine
- Entretien de la ripisylve
- Faucardage
- Entretien des aménagements**
- Passage d'hommes
- Débroussaillage
- Génie végétal
- Plantations

0 150 M
 Décembre 2020 1:5 000

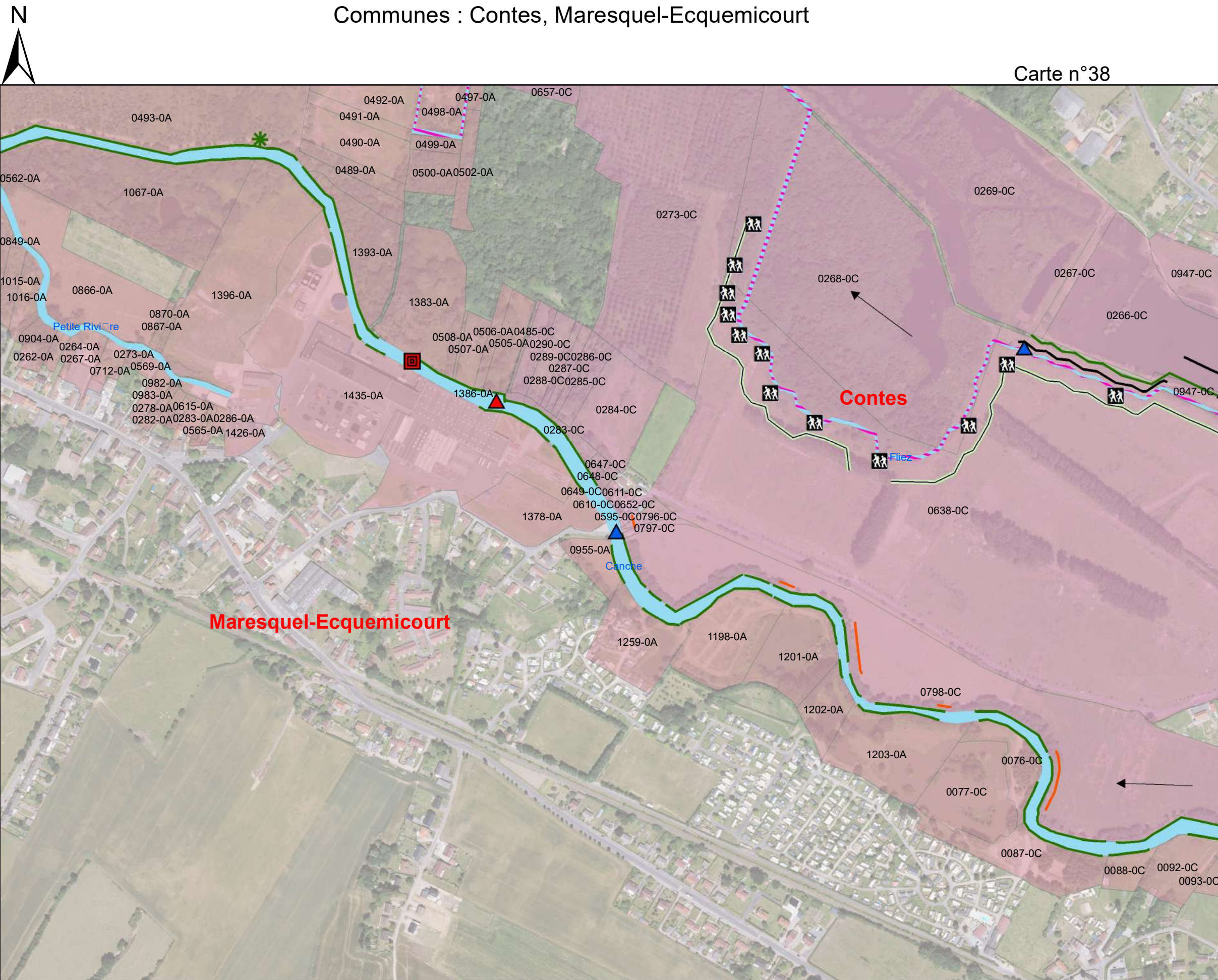
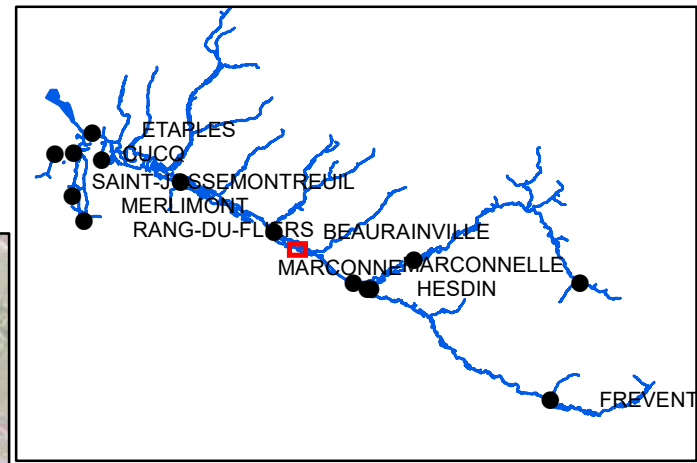
Sources:



Plan de gestion d'entretien léger de la Canche

Communes : Contes, Maresquel-Ecquemicourt

Carte n°38



- Surveillance réseau
- Sens d'écoulement
- Types d'ouvrages**
 - Ouvrages hydrauliques
 - Passerelle
 - Pont
 - Entretien de la ripisylve
 - Faucardage
- Entretien des aménagements**
 - Passage d'hommes
 - Débroussaillage
 - Génie végétal
 - Plantations
- Espèces invasives**
 - Renouée du Japon

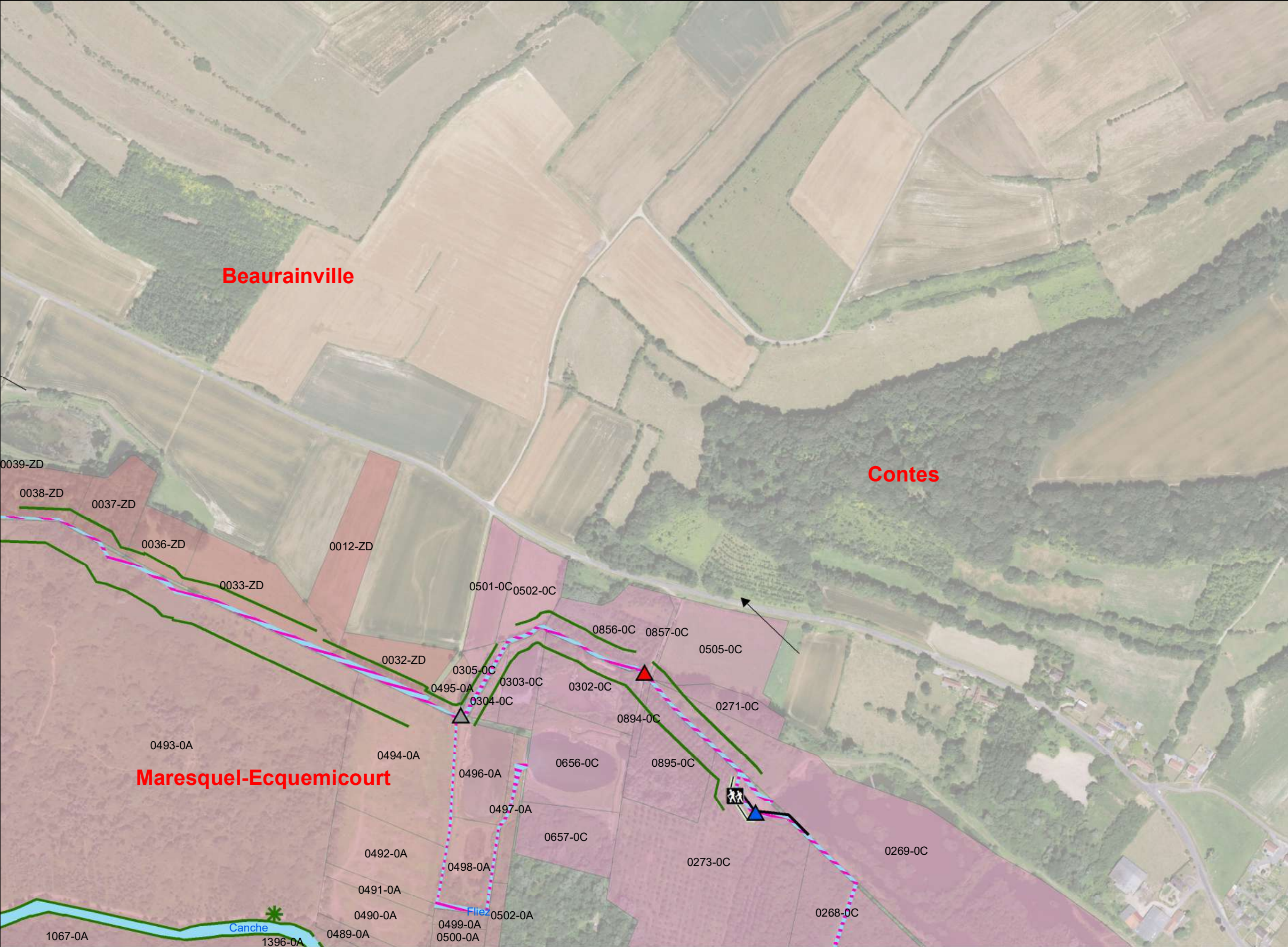
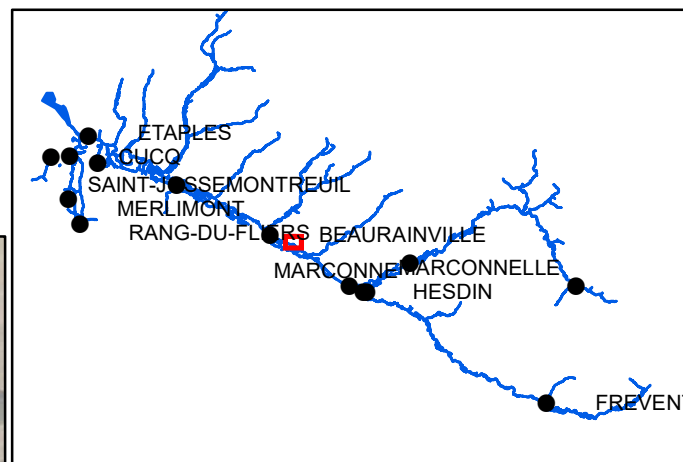
0 150 M
 Décembre 2020 1:5 000



Plan de gestion d'entretien léger de la Canche

Communes : Beaurainville, Contes, Maresquel-Ecquemicourt

Carte n°39



- Surveillance réseau
- > Sens d'écoulement

Types d'ouvrages

- ▲ Passerelle
- ▲ Pont
- ▲ Pont cadre
- Entretien de la ripisylve
- /// Faucardage

Entretien des aménagements

- Passage d'hommes
- Débroussaillage
- Plantations

Espèces invasives

- *** Renouée du Japon

0 150 M
1:5 000
Décembre 2020

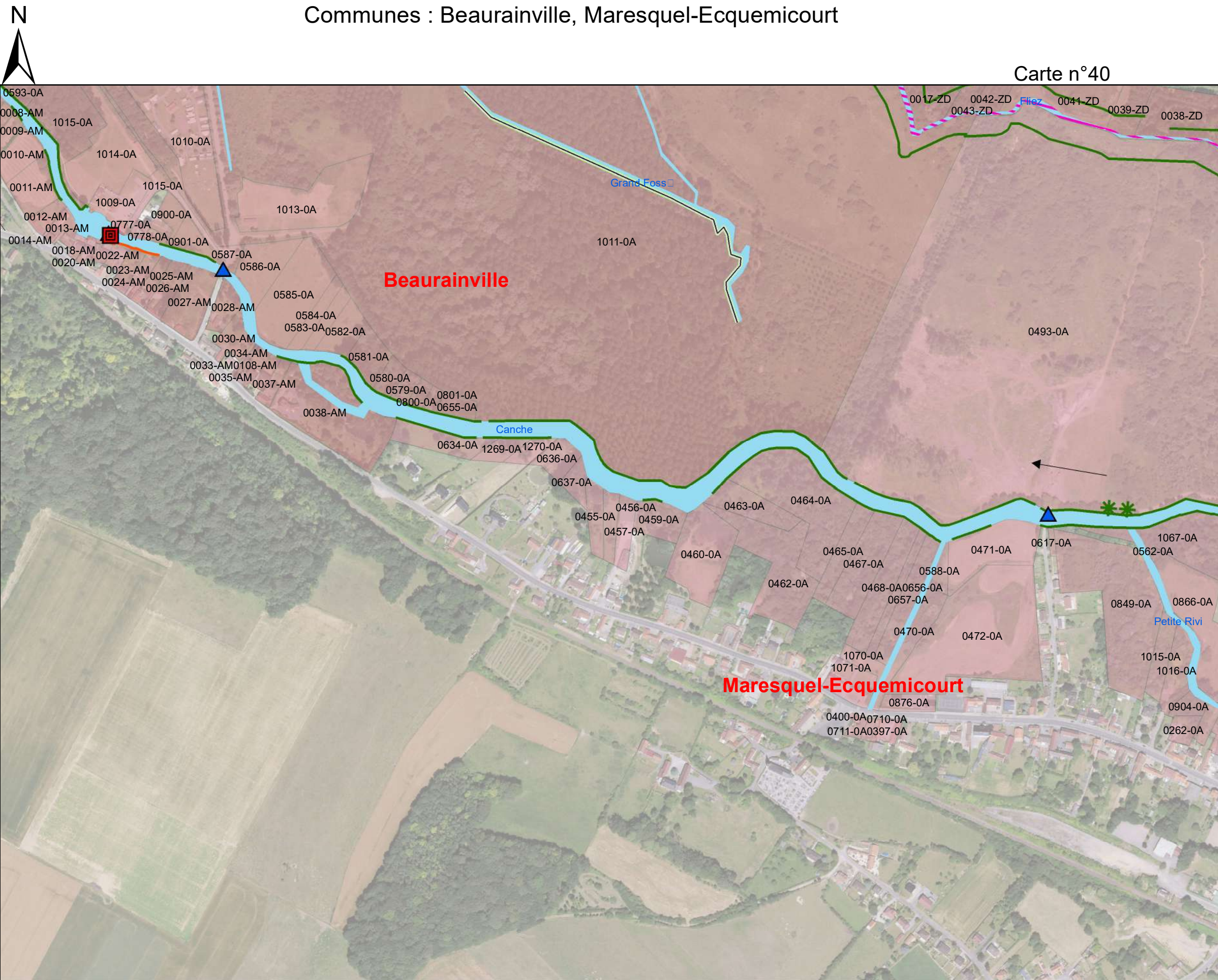
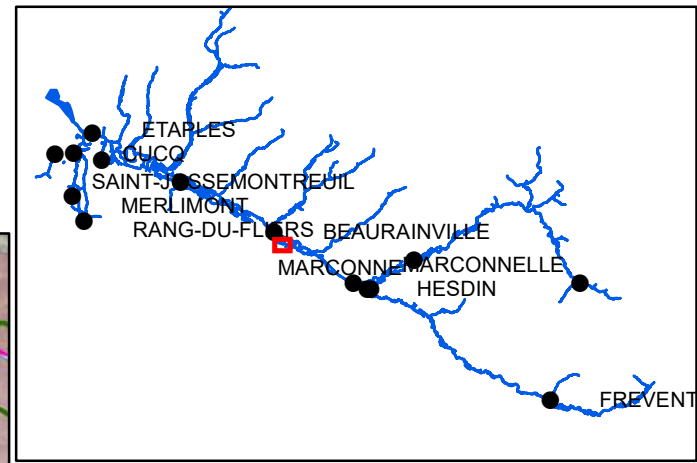
Sources:



Plan de gestion d'entretien léger de la Canche

Communes : Beaurainville, Maresquel-Ecquemicourt

Carte n°40



- Surveillance réseau
- Sens d'écoulement
- Types d'ouvrages**
- Ouvrages hydrauliques
- Passerelle
- Pont
- Entretien de la ripisylve
- Faucardage
- Entretien des aménagements**
- Débroussaillage
- Génie végétal
- Espèces invasives**
- Renouée du Japon

0 150 M
 Décembre 2020 1:5 000

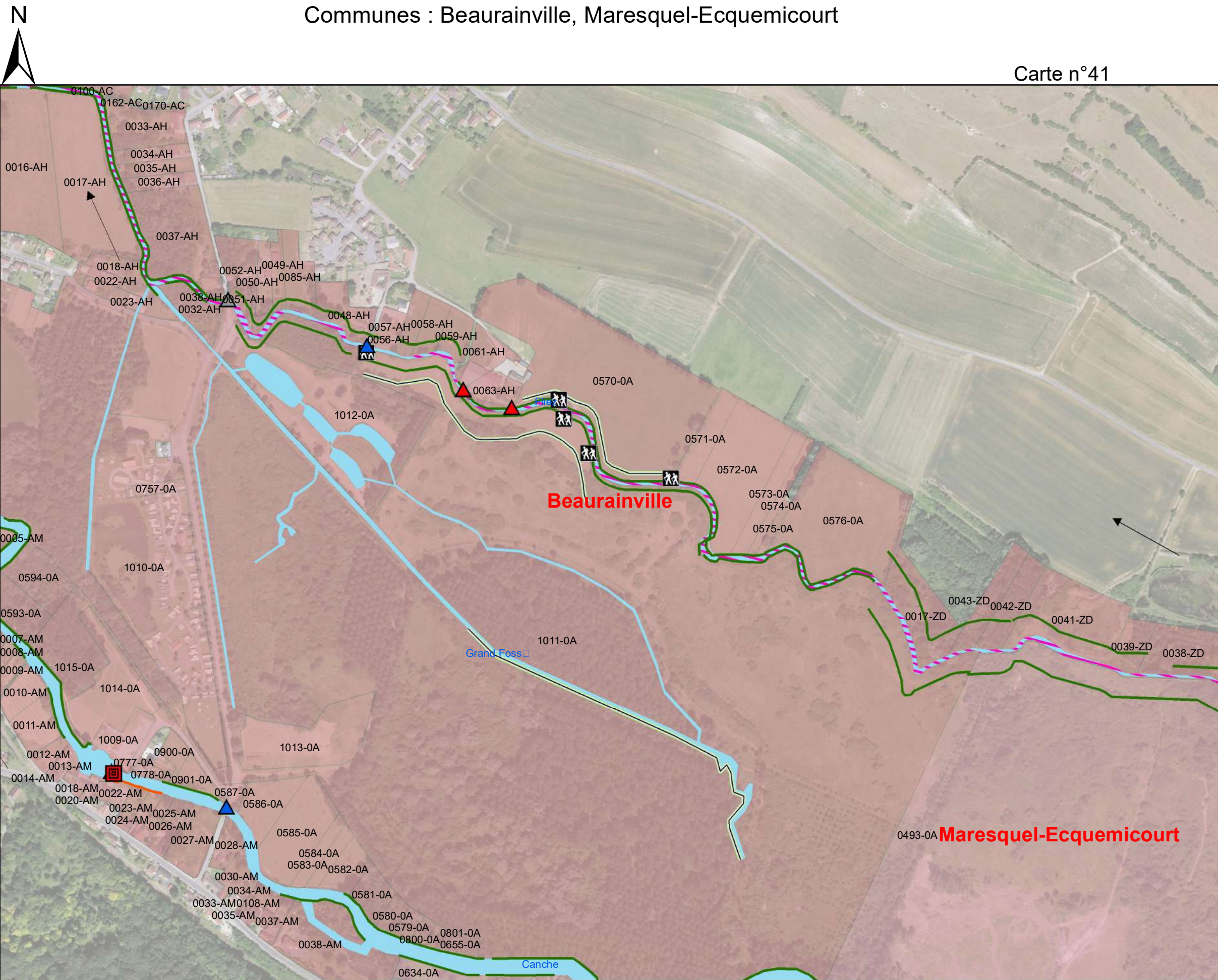
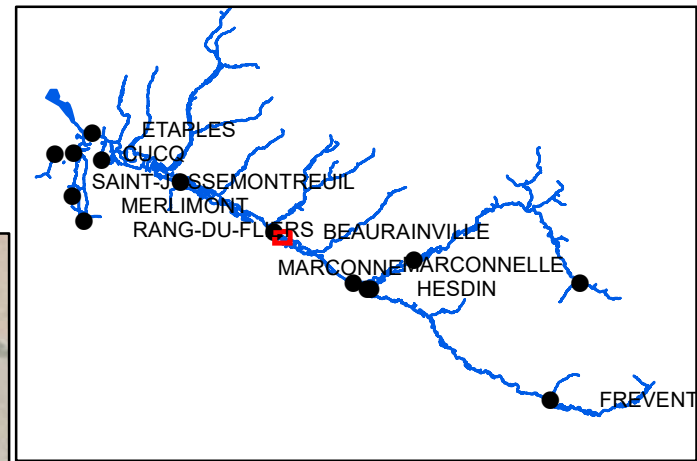
Sources:



Plan de gestion d'entretien léger de la Canche

Communes : Beaurainville, Maresquel-Ecquemicourt

Carte n°41



- Surveillance réseau
- Sens d'écoulement
- Types d'ouvrages**
- Ouvrages hydrauliques
- Passerelle
- Pont
- Pont cadre
- Entretien de la ripisylve
- Faucardage
- Entretien des aménagements**
- Passage d'hommes
- Débroussaillage
- Génie végétal

0 150 M
 Décembre 2020
 1:5 000

Sources:

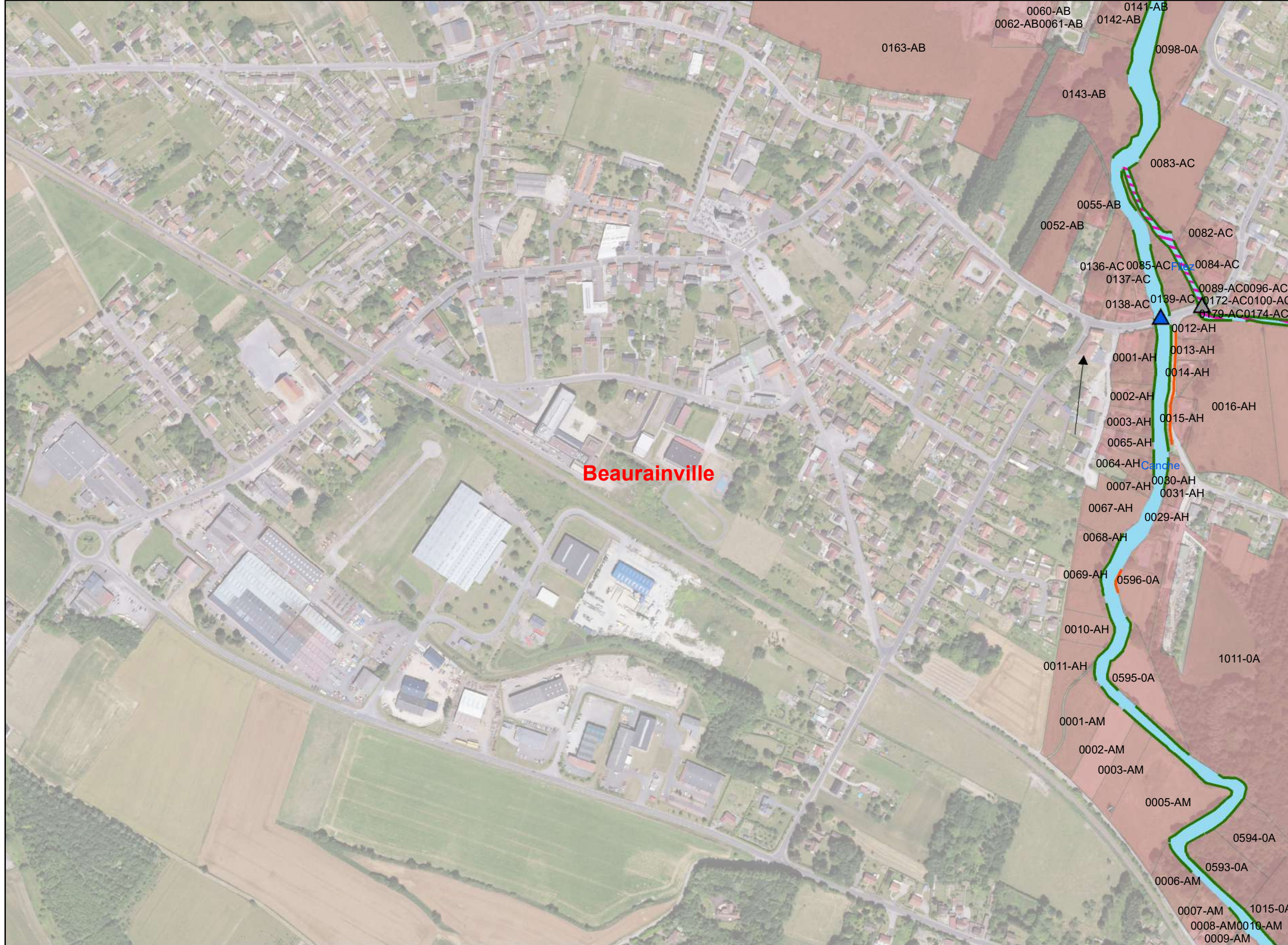
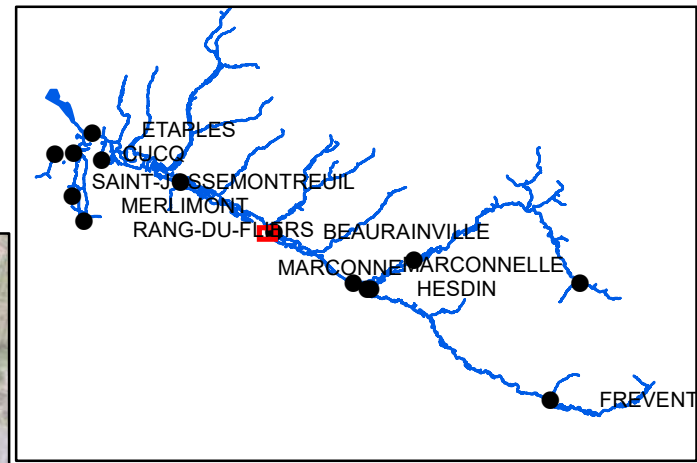


Plan de gestion d'entretien léger de la Canche

Commune : Beaurainville



Carte n°42



— Surveillance réseau

—> Sens d'écoulement

Types d'ouvrages

▲ Pont

▲ Pont cadre

— Entretien de la ripisylve

▨ Faucardage

Entretien des aménagements

— Génie végétal

Beaurainville

0 150 M

1:5 000

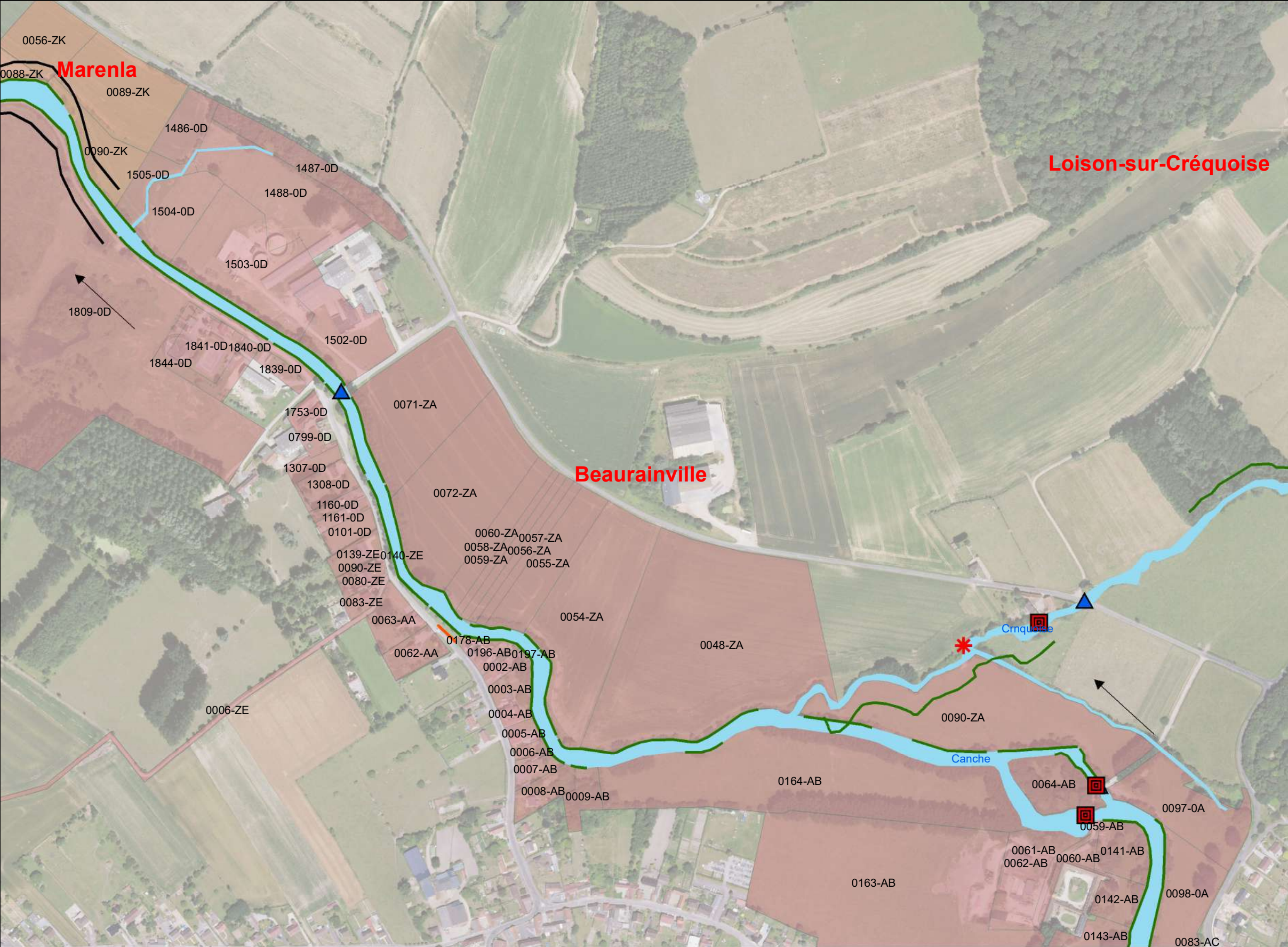
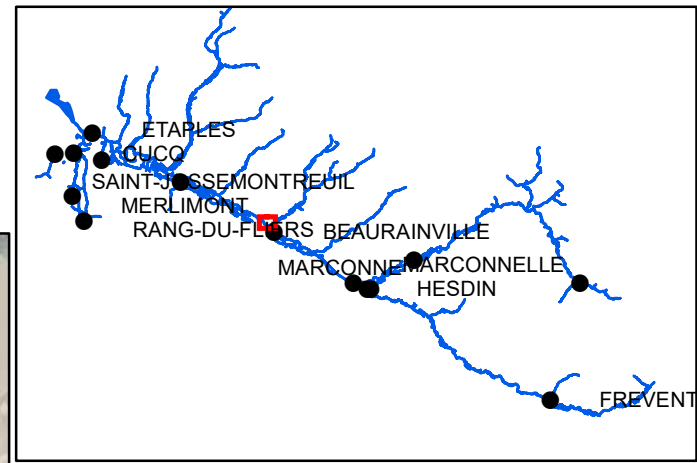
Décembre 2020



Plan de gestion d'entretien léger de la Canche

Communes : Beaurainville, Marenla

Carte n°43



- Surveillance réseau
- > Sens d'écoulement
- Types d'ouvrages**
 - ▣ Ouvrages hydrauliques
 - ▲ Pont
- Espèces invasives**
 - ESP_INVASIV
 - * Balsamine
- Entretien des aménagements**
 - Entretien de la ripisylve
 - Génie végétal
 - Plantations

0 150 M
Décembre 2020 1:5 000

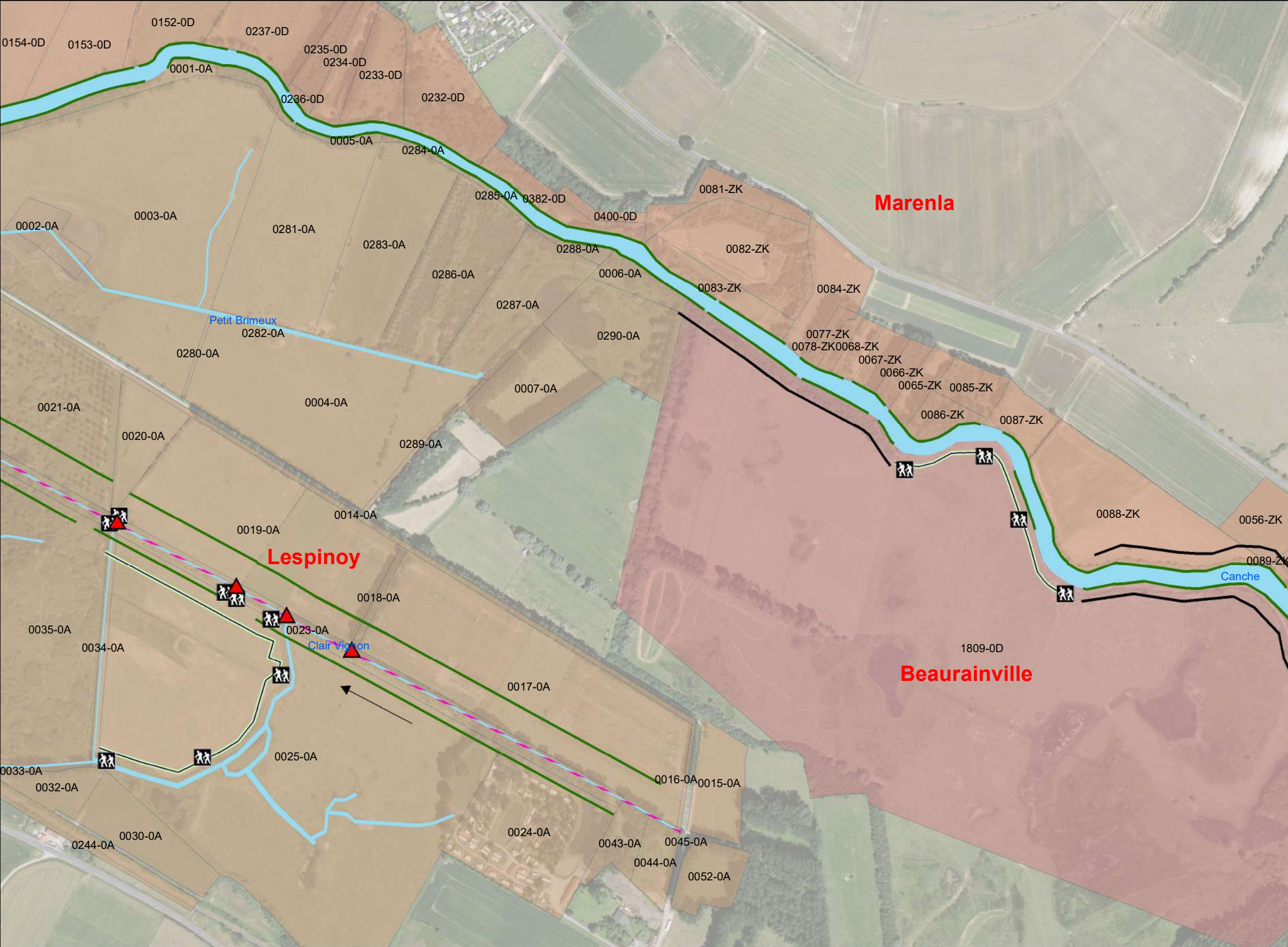
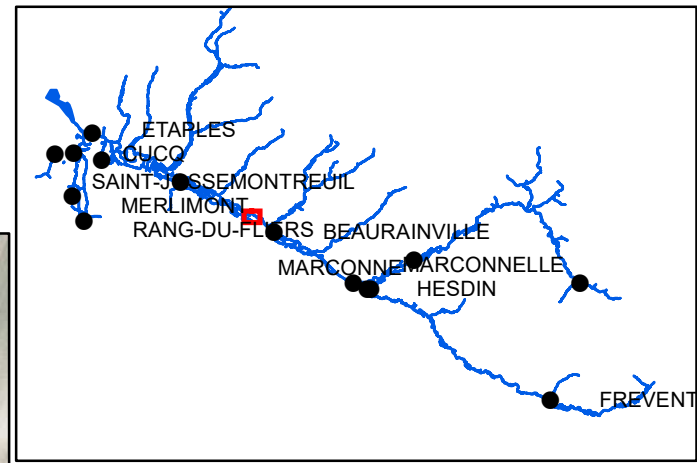
Sources:



Plan de gestion d'entretien léger de la Canche

Communes : Beaurainville, Lespinois, Marenla

Carte n°44



- Surveillance réseau
- Sens d'écoulement
- Types d'ouvrages**
 - ▲ Passerelle
 - Entretien de la ripisylve
 - ▨ Faucardage
- Entretien des aménagements**
 - ▣ Passage d'hommes
 - Débroussaillage
 - Plantations

0 150 M
Décembre 2020 1:5 000

Sources:

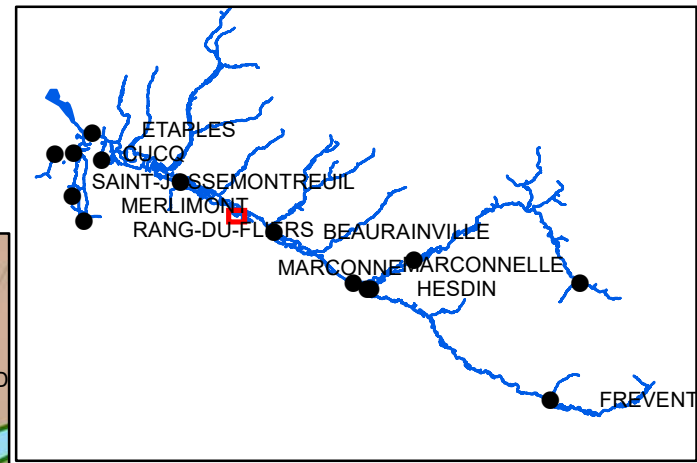


Plan de gestion d'entretien léger de la Canche

Communes : Brimeux, Lespinoy, Marenla



Carte n°45



— Surveillance réseau

➔ Sens d'écoulement

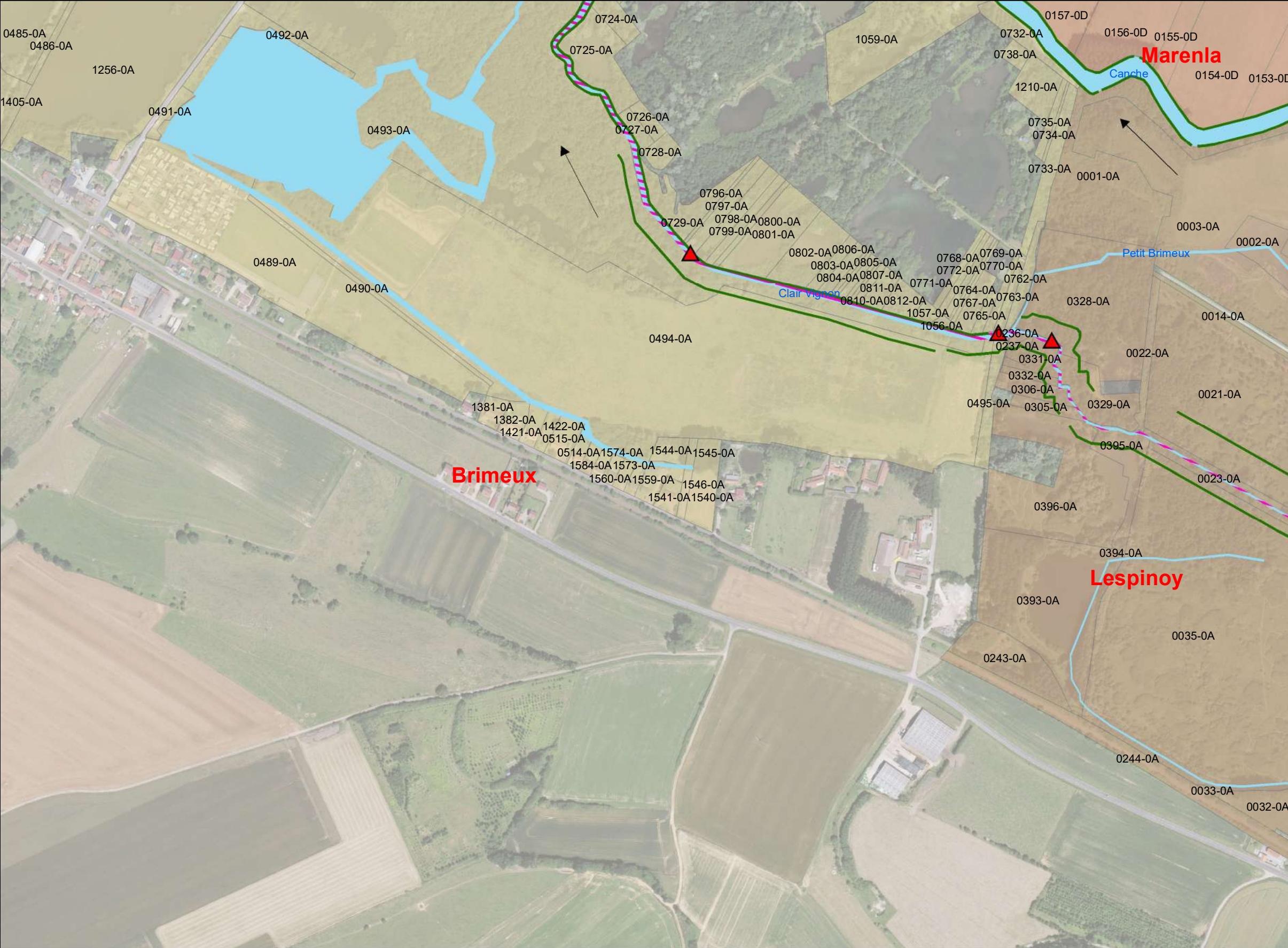
Types d'ouvrages

▲ Passerelle

— Entretien de la ripisylve

▨ Faucardage

Entretien des aménagements



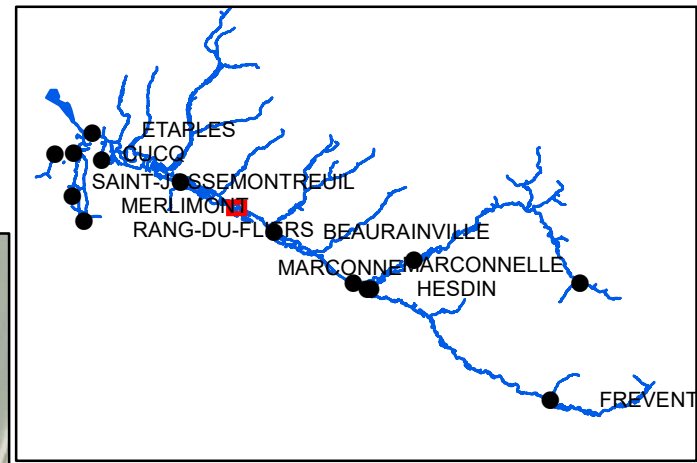
0 150 M
Décembre 2020 1:5 000

Sources:

Plan de gestion d'entretien léger de la Canche

Communes : Brimeux, Lespinoy, Marenla

Carte n°46



- Surveillance réseau
- Sens d'écoulement
- Types d'ouvrages**
 - Ouvrages hydrauliques
 - Passerelle
 - Pont
 - Entretien de la ripisylve
 - Faucardage
- Entretien des aménagements**
 - Passage d'hommes
 - Débroussaillage
 - Génie végétal
 - Plantations
- Espèces invasives**
 - Renouée du Japon

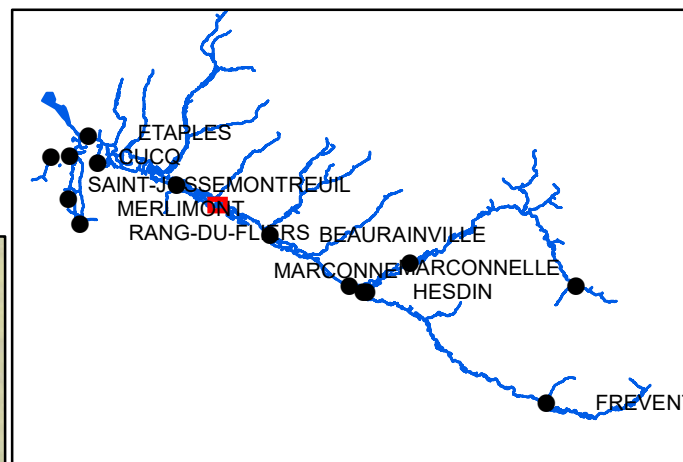
0 150 M
 Décembre 2020
 1:5 000



Plan de gestion d'entretien léger de la Canche

Communes : Brimeux, Marenla, Marles-sur-Canche

Carte n°47



- Surveillance réseau
- > Sens d'écoulement

Types d'ouvrages

- ▣ Ouvrages hydrauliques
- ▲ Passerelle
- ▲ Pont
- Entretien de la ripisylve

Faucardage

Entretien des aménagements

- ▣ Passage d'hommes
- Débroussaillage
- Génie végétal
- Plantations

Espèces invasives

- *** Renouée du Japon

0 150 M
Décembre 2020 1:5 000

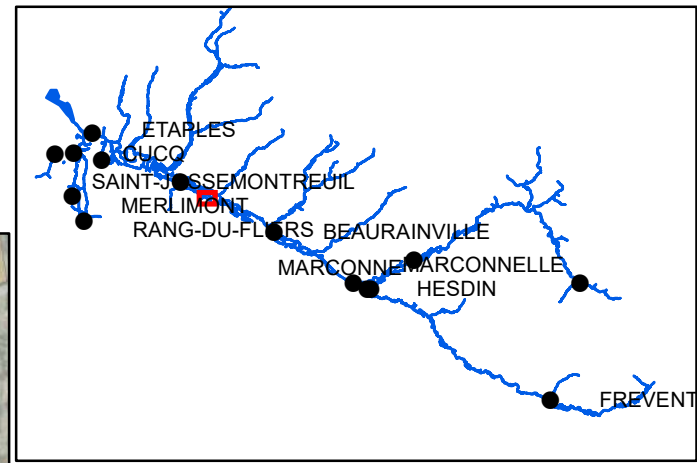
Sources:



Plan de gestion d'entretien léger de la Canche

Communes : Beaumerie-Saint-Martin, Brimeux, Marles-sur-Canche

Carte n°48



- Surveillance réseau
- Sens d'écoulement
- Types d'ouvrages**
 - ▲ Pont
 - ▲ Pont cadre
 - Entretien de la ripisylve
- Entretien des aménagements**
 - ☒ Passage d'hommes
 - Débroussaillage
 - Génie végétal
 - Plantations

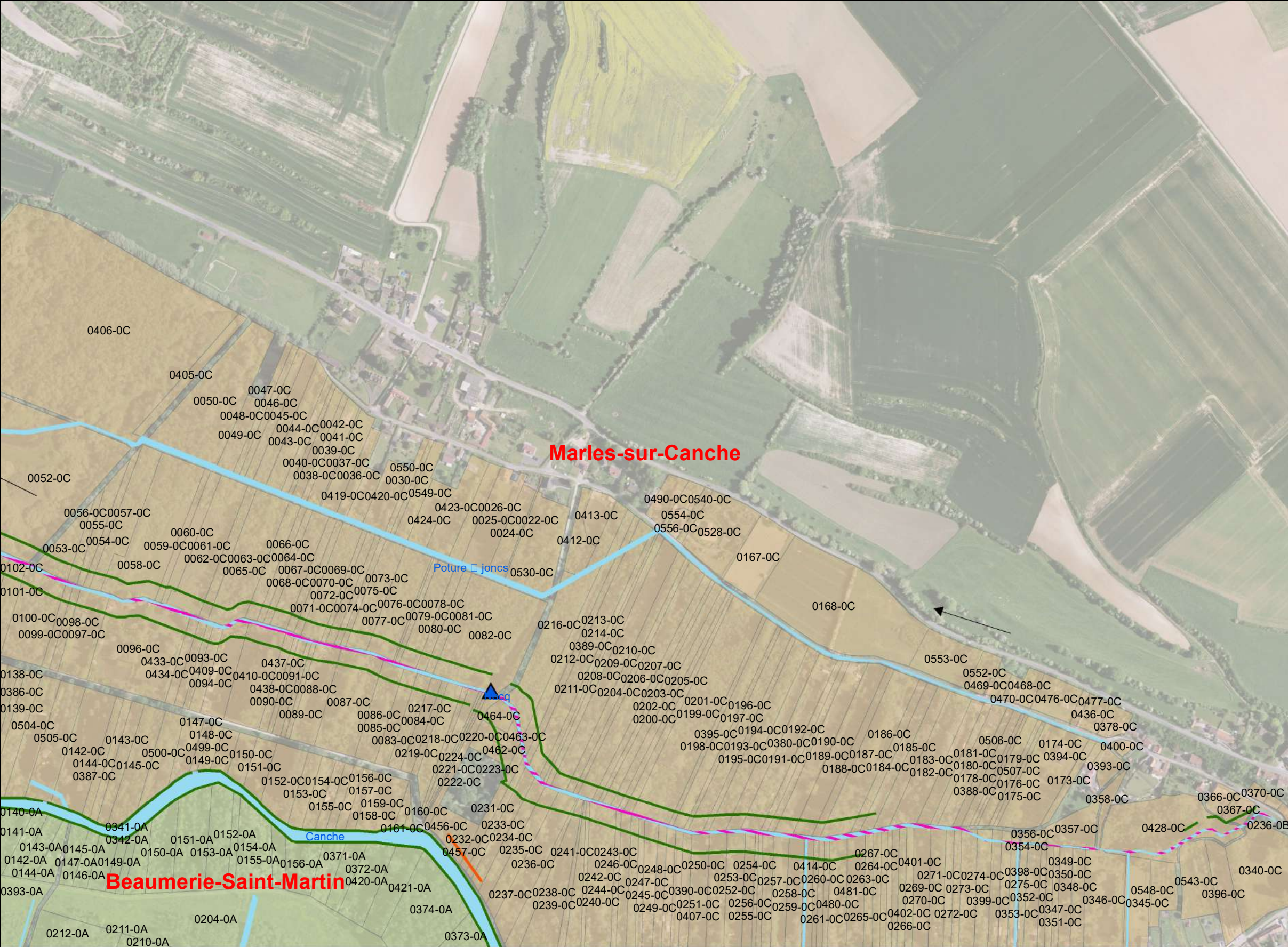
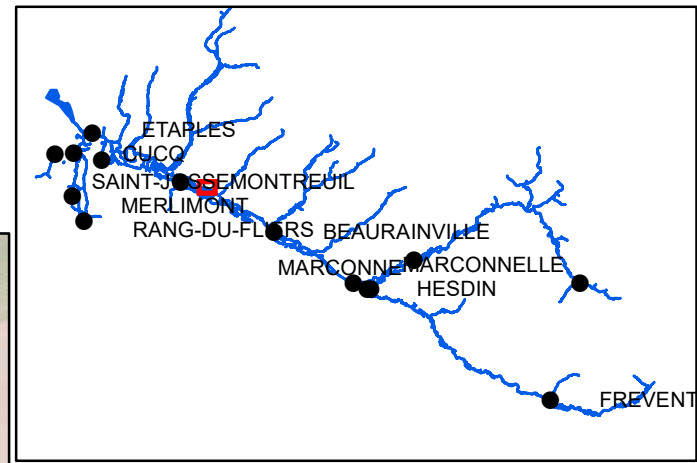
0 150 M
Décembre 2020 1:5 000



Plan de gestion d'entretien léger de la Canche

Communes : Beaumerie-Saint-Martin, Marles-sur-Canche

Carte n°49



- Surveillance réseau
- > Sens d'écoulement
- Types d'ouvrages**
 - ▲ Pont
 - Entretien de la ripisylve
 - /// Faucardage
- Entretien des aménagements**
 - Génie végétal

0 150 M
Décembre 2020 1:5 000

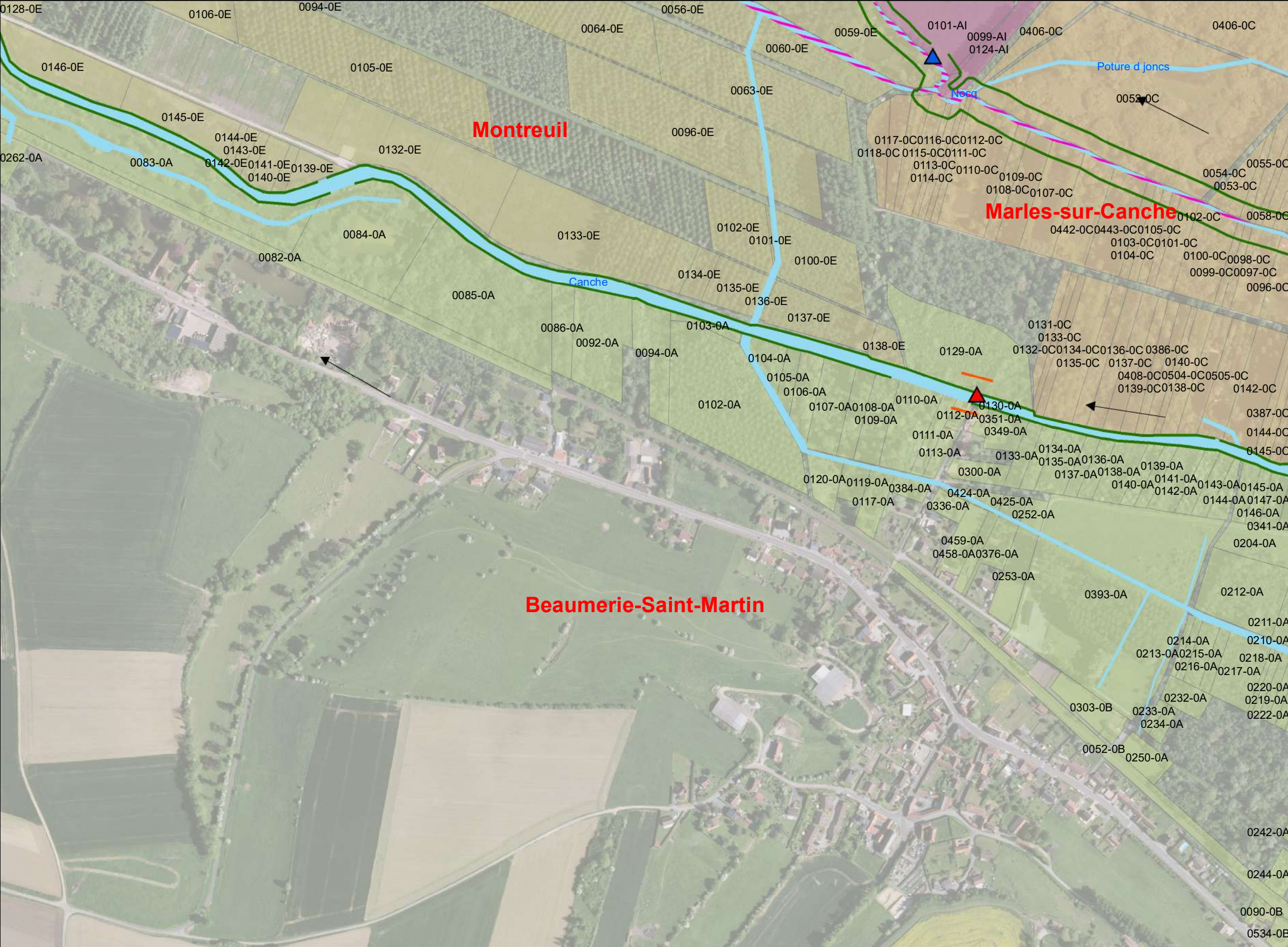
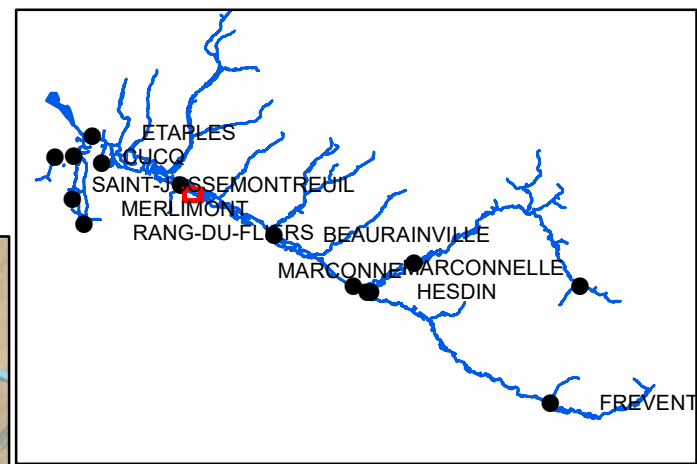
Sources:



Plan de gestion d'entretien léger de la Canche

Communes : Beaumerie-Saint-Martin, Marles-sur-Canche, Montreuil, Neuville-sous-Montreuil

Carte n°50



- Surveillance réseau
- Sens d'écoulement
- Types d'ouvrages**
- Passerelle
- Pont
- Entretien de la ripisylve
- Faucardage
- Entretien des aménagements**
- Génie végétal

0 150 M
 Décembre 2020 1:5 000

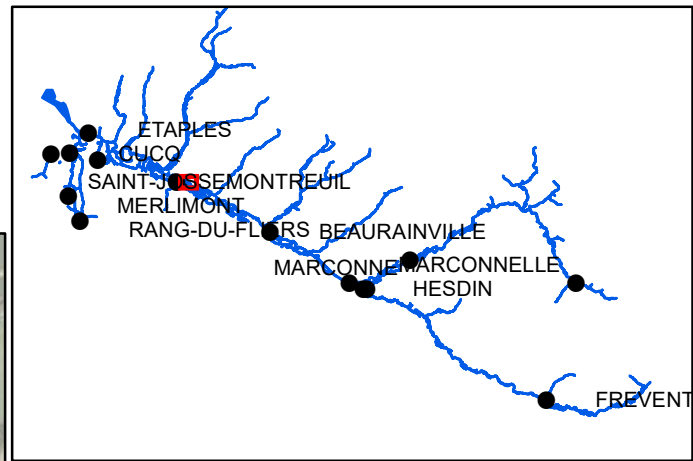
Sources:





Plan de gestion d'entretien léger de la Canche




Communes : Beaumerie-Saint-Martin, Marles-sur-Canche, Montreuil, Neuville-sous-Montreuil

Carte n°51

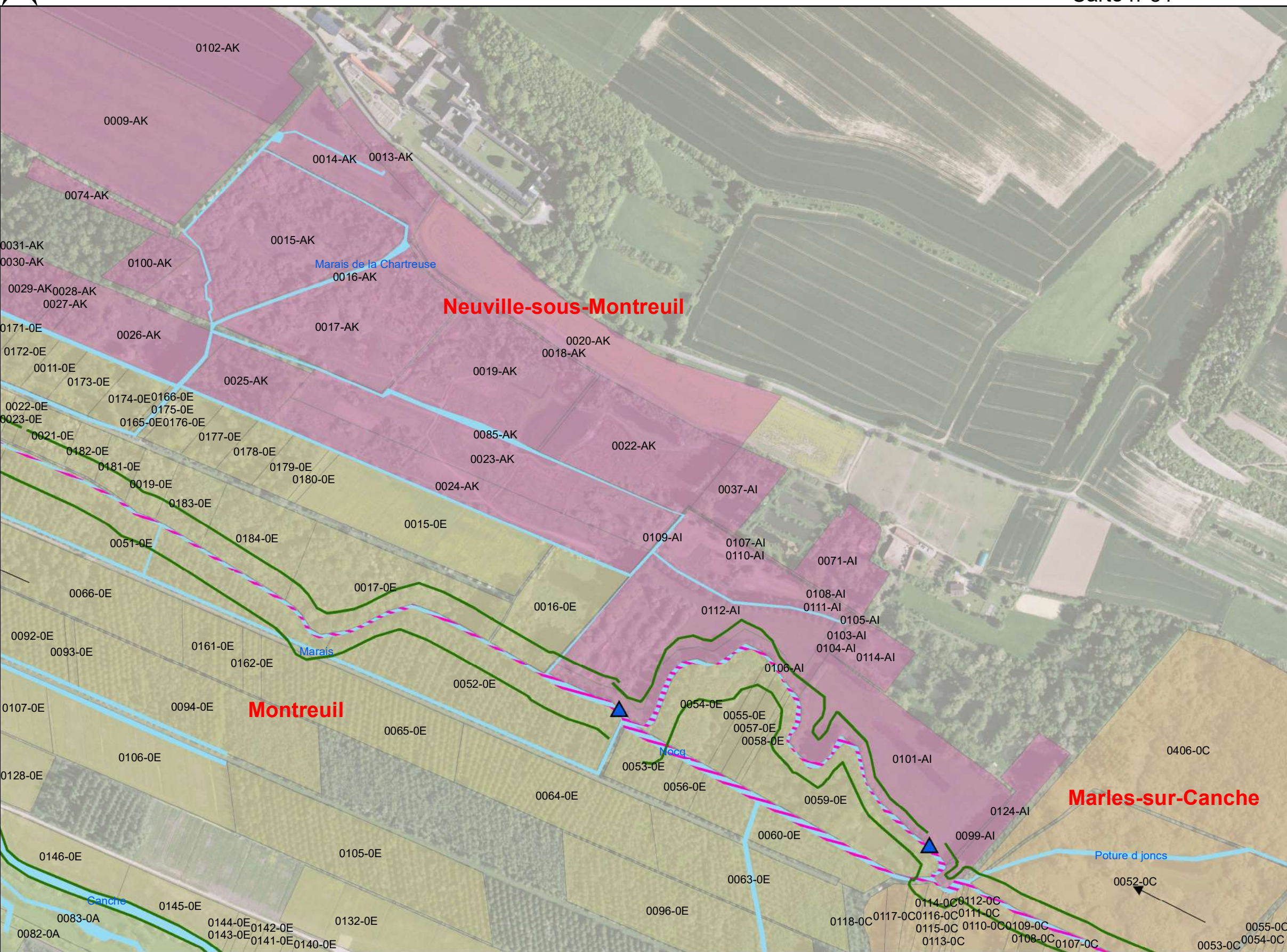


-  Surveillance réseau
-  Sens d'écoulement

Types d'ouvrages

-  Pont
-  Entretien de la ripisylve
-  Faucardage

Entretien des aménagements



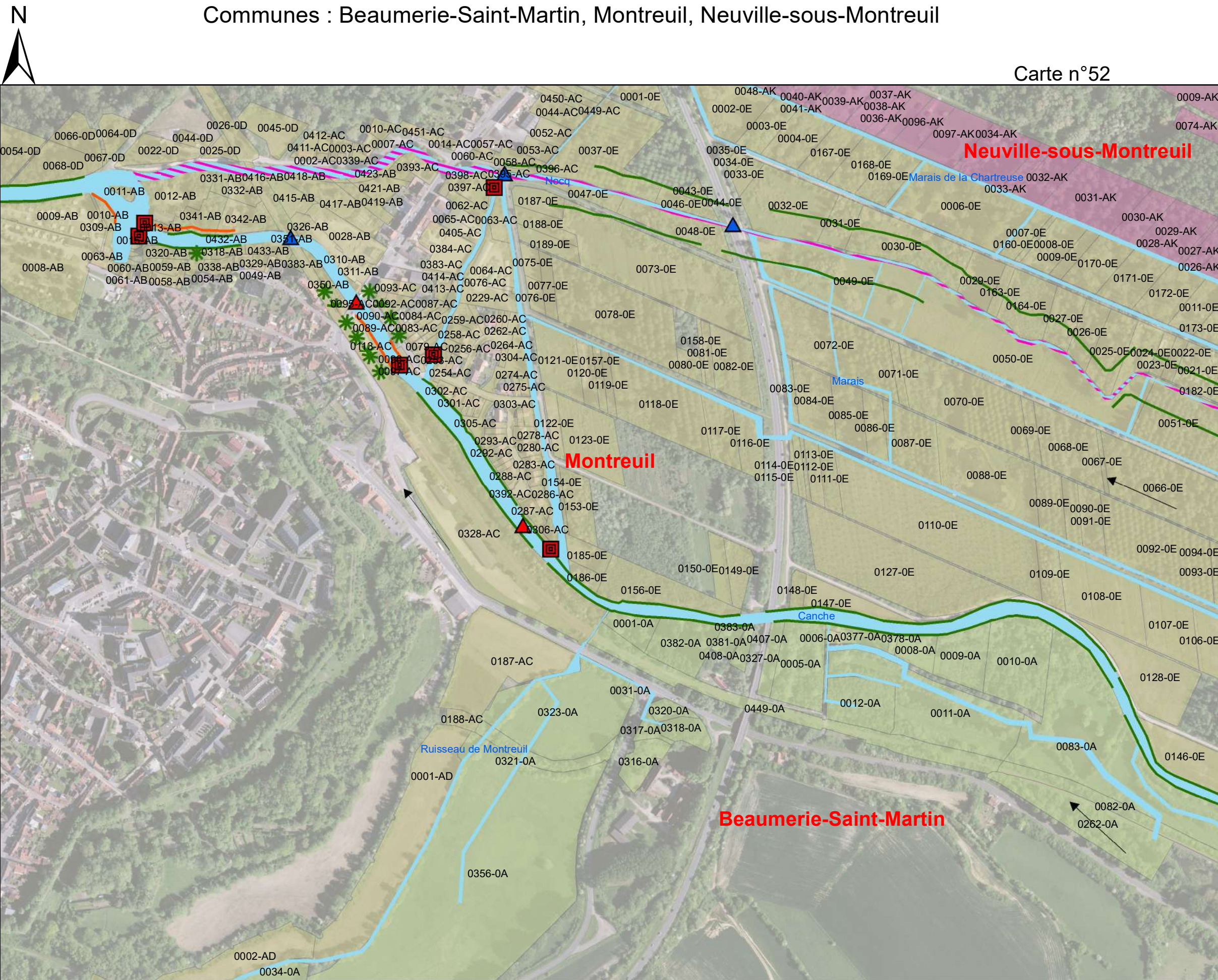
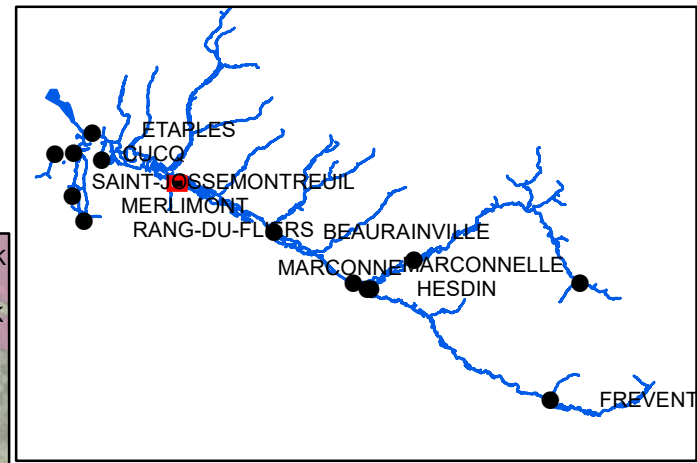
0 150 M
 Décembre 2020 1:5 000

Sources:

Plan de gestion d'entretien léger de la Canche

Communes : Beaumerie-Saint-Martin, Montreuil, Neuville-sous-Montreuil

Carte n°52



- Surveillance réseau
- Sens d'écoulement
- Types d'ouvrages**
- Ouvrages hydrauliques
- Passerelle
- Pont
- Entretien de la ripisylve
- Faucardage
- Entretien des aménagements**
- Génie végétal
- Espèces invasives**
- Renouée du Japon

0 150 M
 Décembre 2020 1:5 000

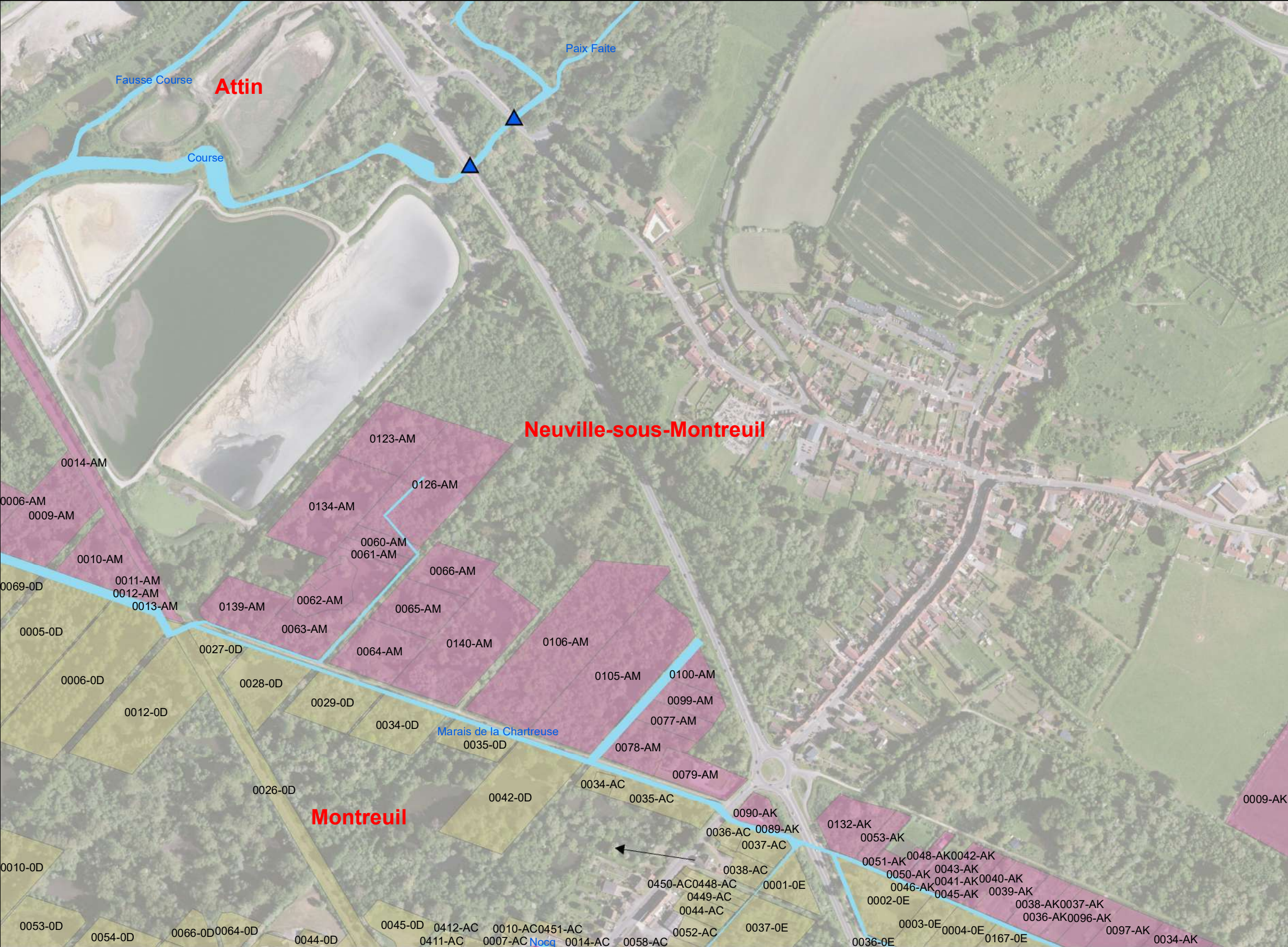
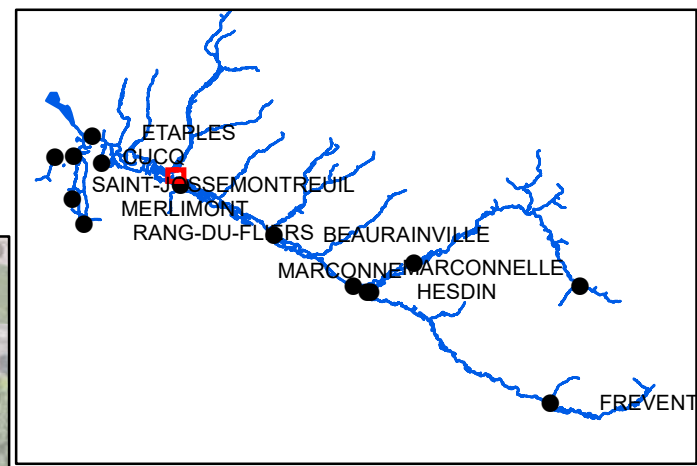
Sources:



Plan de gestion d'entretien léger de la Canche

Communes : Attin, Montreuil, Neuville-sous-Montreuil

Carte n°53



- Surveillance réseau
- > Sens d'écoulement

Types d'ouvrages

- ▲ Pont
- ▨ Faucardage

Entretien des aménagements

0 150 M
Décembre 2020 1:5 000

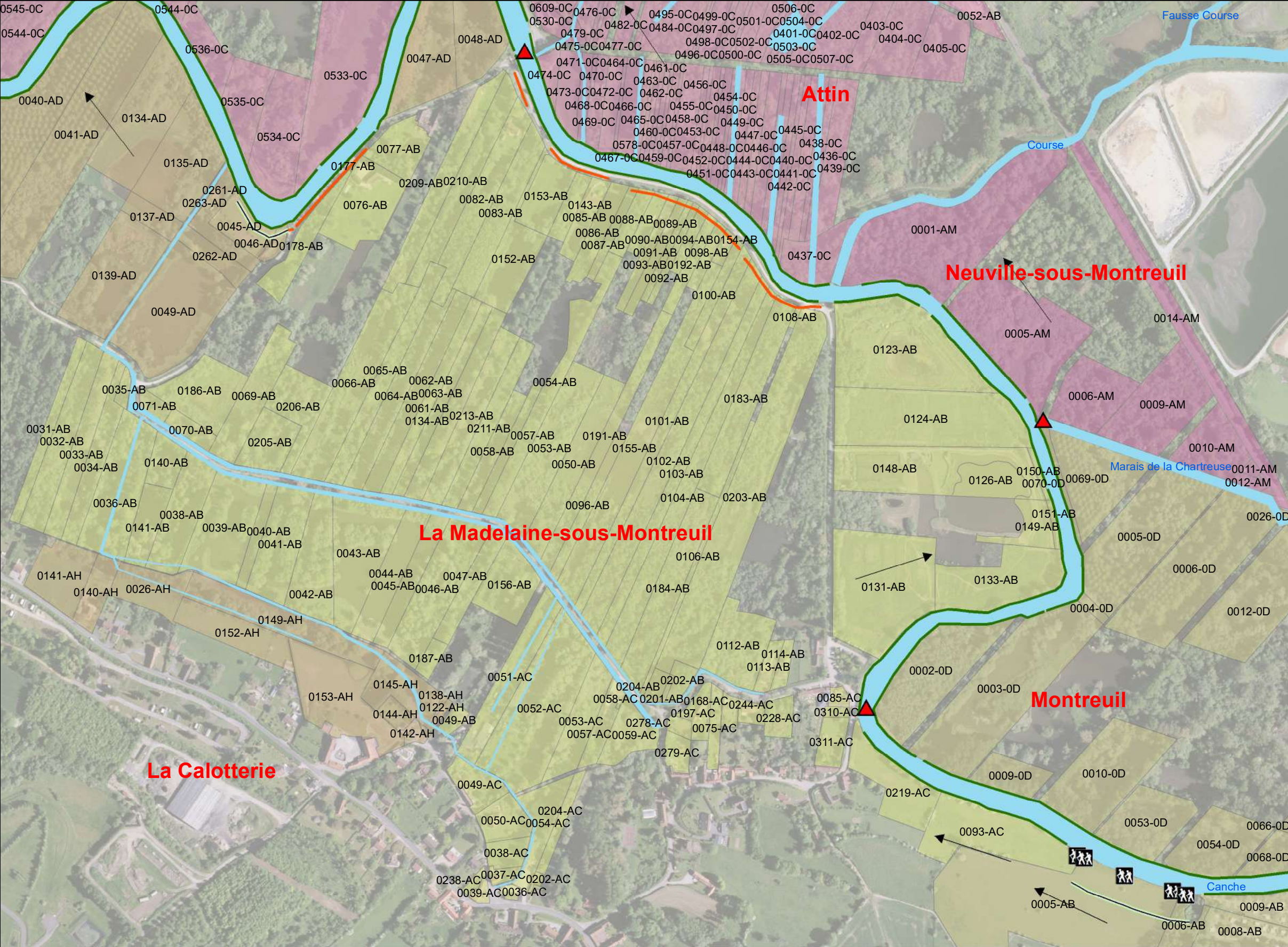
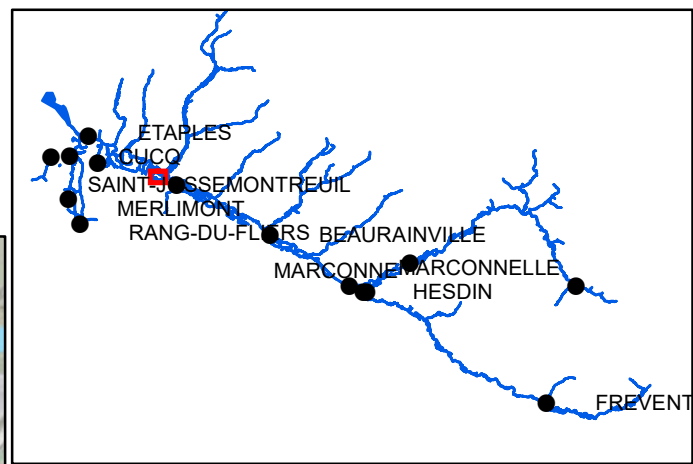
Sources:










Plan de gestion d'entretien léger de la Canche

Communes : Attin, La Calotterie, La Madelaine-sous-Montreuil, Montreuil, Neuville-sous-Montreuil

Carte n°54



-  Surveillance réseau
-  Sens d'écoulement
- Types d'ouvrages**
-  Passerelle
-  Entretien de la ripisylve
- Entretien des aménagements**
-  Passage d'hommes
-  Débroussaillage
-  Génie végétal

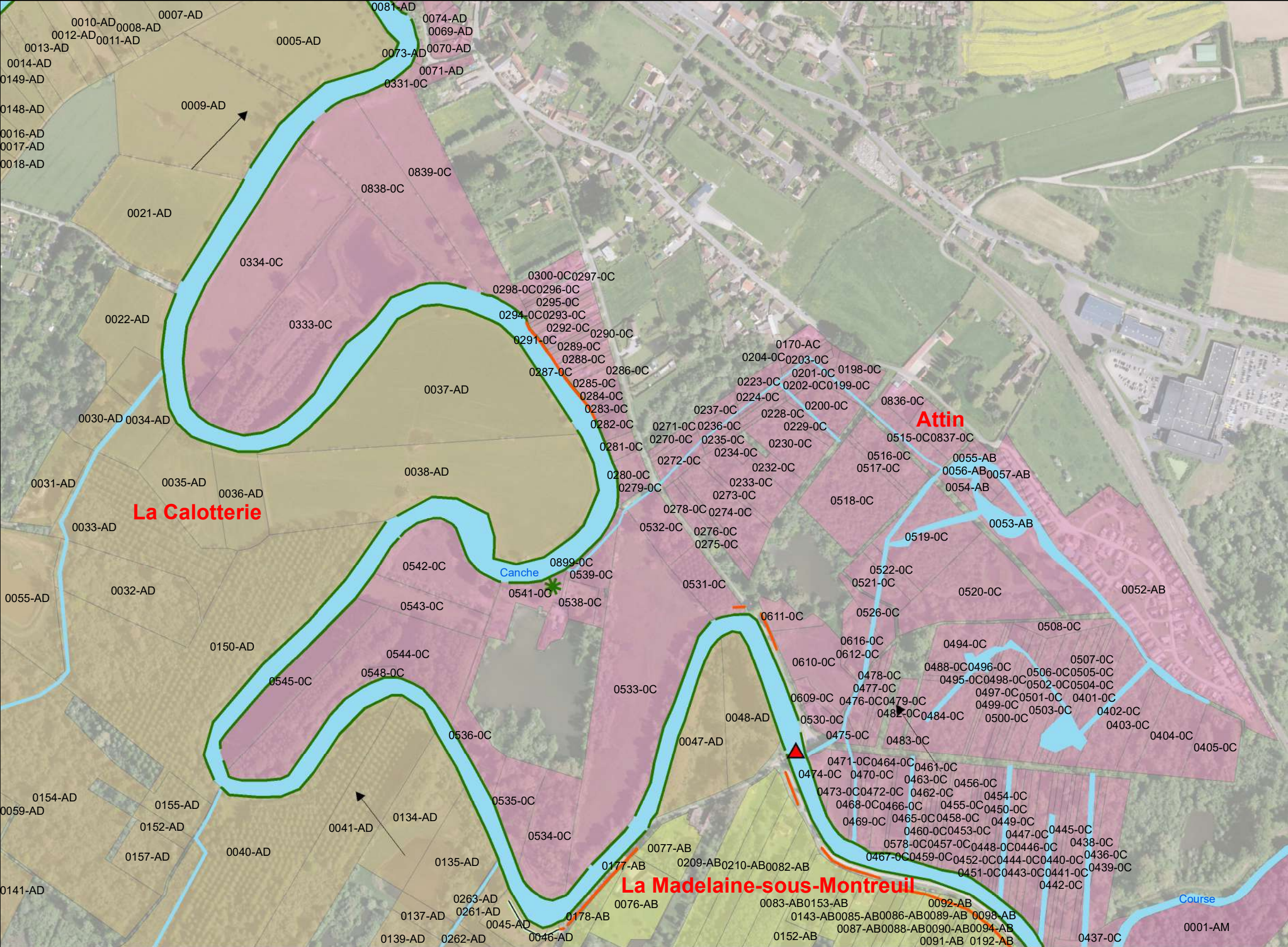
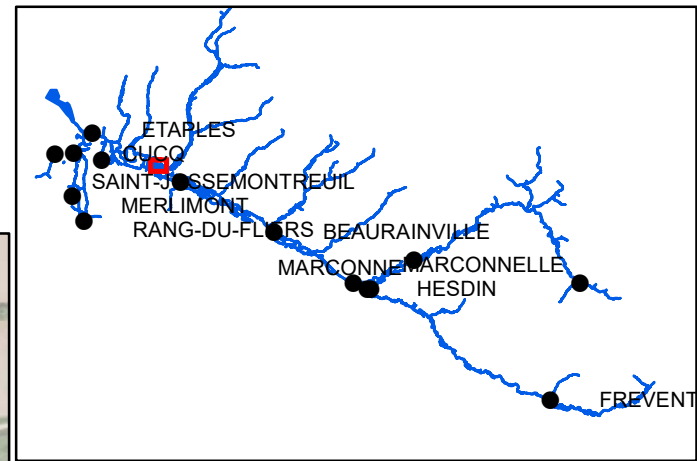
0 150 M
 Décembre 2020 1:5 000



Plan de gestion d'entretien léger de la Canche

Communes : Attin, La Calotterie, La Madelaine-sous-Montreuil, Neuville-sous-Montreuil

Carte n°55



- Surveillance réseau
- ▶ Sens d'écoulement
- Types d'ouvrages**
- ▲ Passerelle
- Entretien de la ripisylve
- Entretien des aménagements**
- Débroussaillage
- Génie végétal
- Espèces invasives**
- *** Renouée du Japon

0 150 M
 Décembre 2020 1:5 000

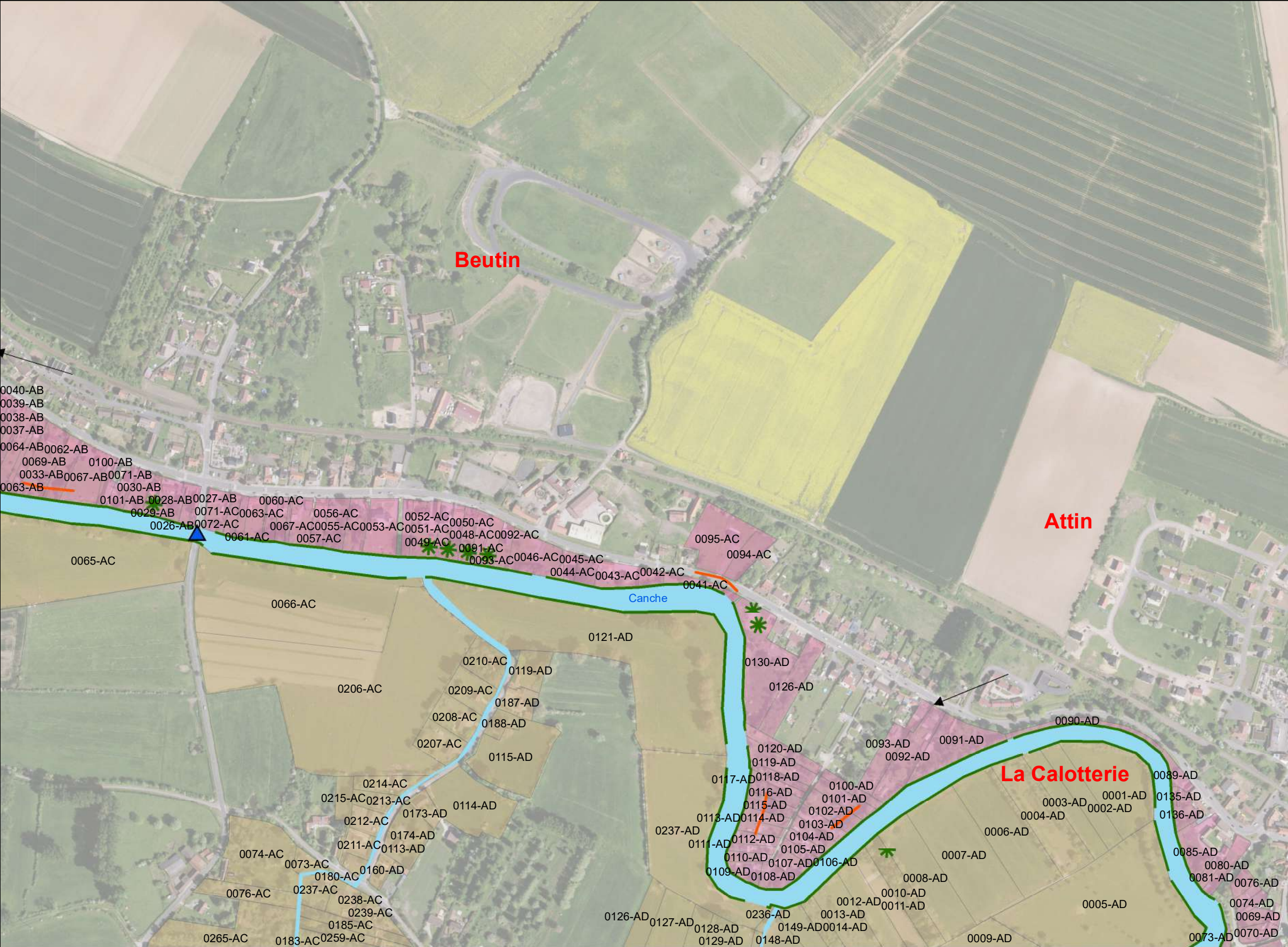
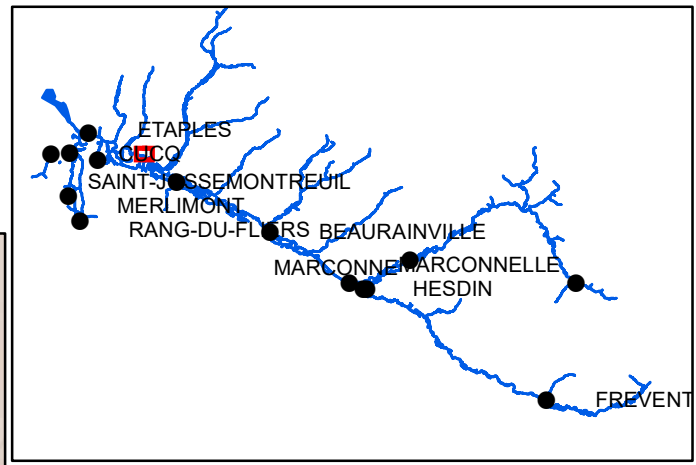
Sources:



Plan de gestion d'entretien léger de la Canche

Communes : Attin, Beutin, La Calotterie

Carte n°56



-  Surveillance réseau
-  Sens d'écoulement
- Types d'ouvrages**
-  Pont
-  Entretien de la ripisylve
- Entretien des aménagements**
-  Génie végétal
- Espèces invasives**
-  Renouée du Japon

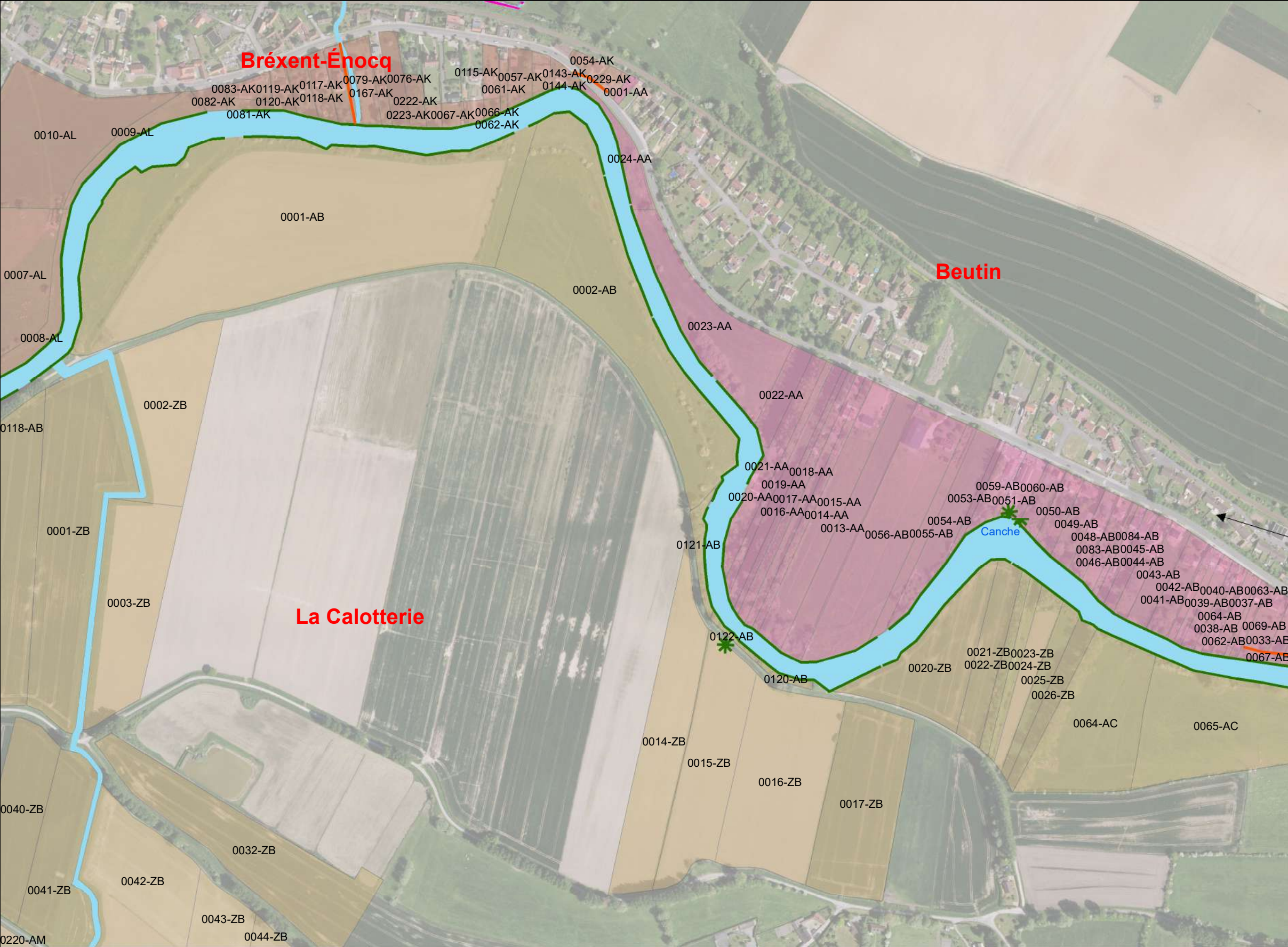
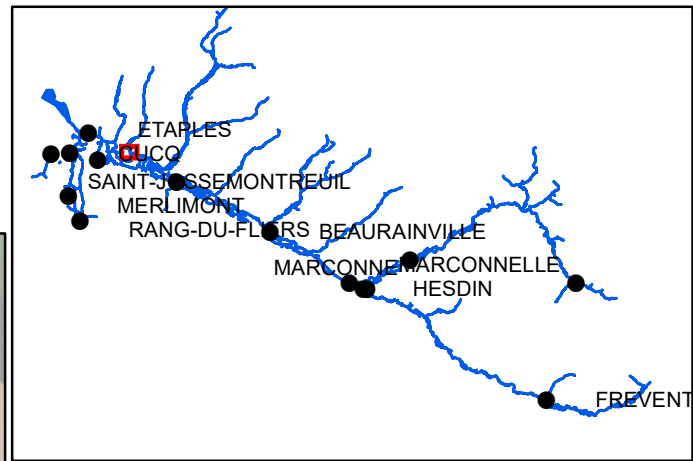
0 150 M
 Décembre 2020
 1:5 000



Plan de gestion d'entretien léger de la Canche

Communes : Beutin, Bréxent-Énocq, La Calotterie

Carte n°57



- Surveillance réseau
- > Sens d'écoulement
- Entretien de la ripisylve
- /// Faucardage
- Entretien des aménagements**
- Génie végétal
- Espèces invasives**
- *** Renouée du Japon

0 150 M
Décembre 2020 1:5 000

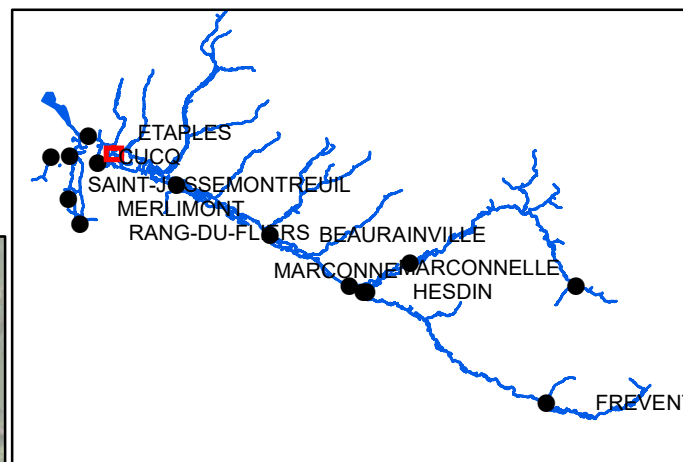
Sources:



Plan de gestion d'entretien léger de la Canche

Communes : Bréxent-Énocq, La Calotterie, Étaples, Saint-Josse

Carte n°58



- Surveillance réseau
- > Sens d'écoulement
- Types d'ouvrages**
- ▲ Pont
- Entretien de la ripisylve
- Entretien des aménagements**
- Génie végétal

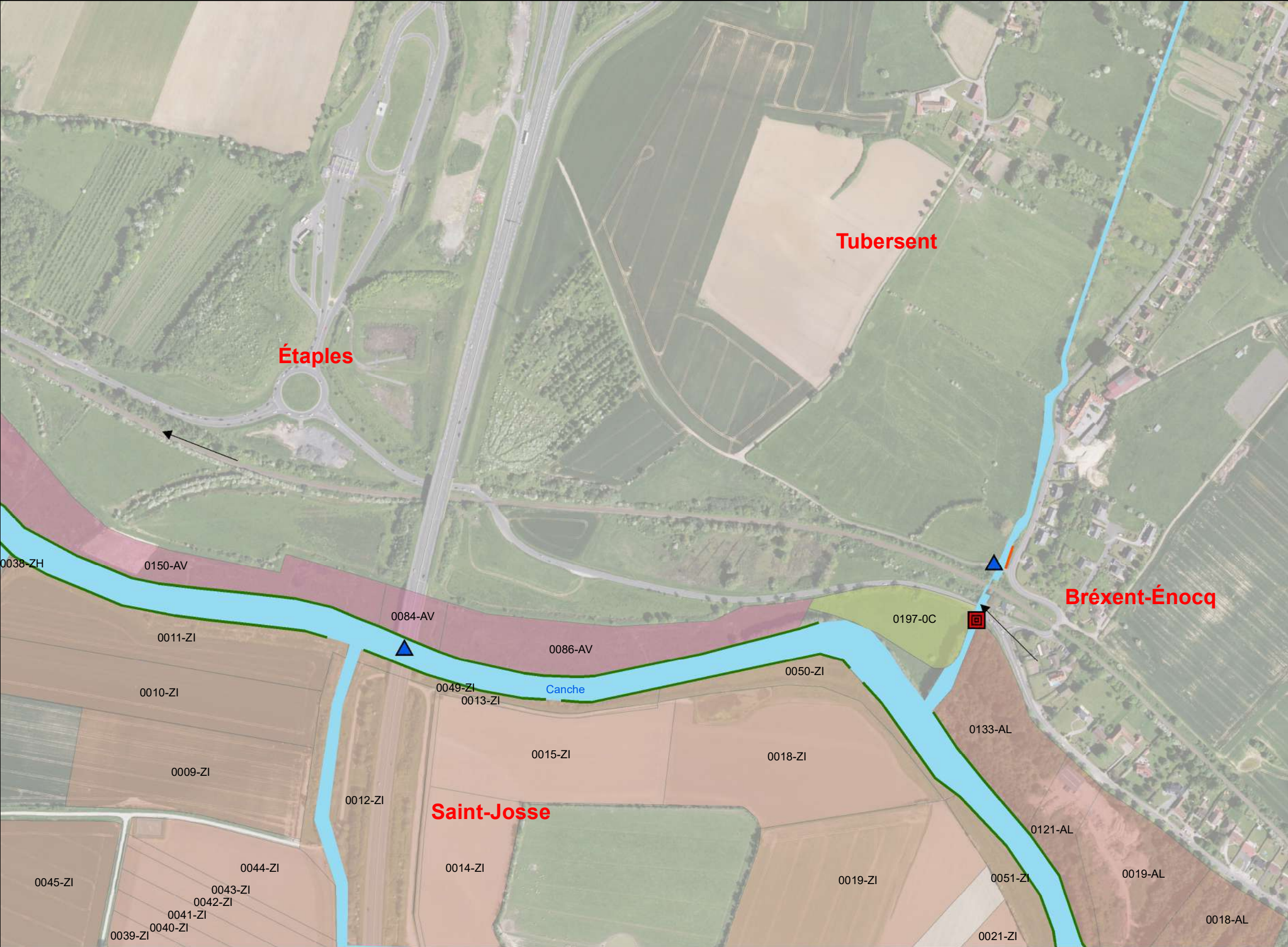
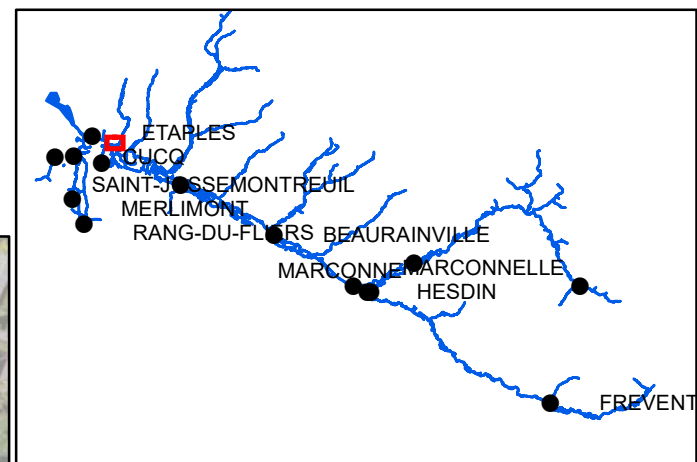
0 150 M
1:5 000
Décembre 2020



Plan de gestion d'entretien léger de la Canche

Communes : Bréxent-Énocq, Étaples, Saint-Josse, Tubersent

Carte n°59



- Surveillance réseau
- > Sens d'écoulement
- Types d'ouvrages**
 - ▣ Ouvrages hydrauliques
 - ▲ Pont
 - Entretien de la ripisylve
- Entretien des aménagements**
 - Génie végétal

0 150 M
1:5 000
Décembre 2020

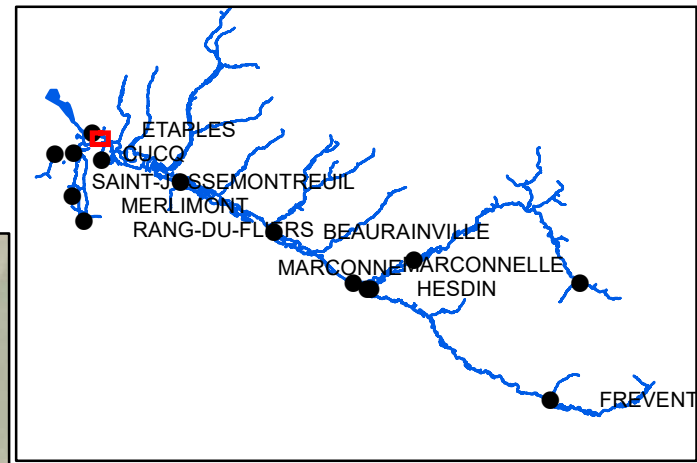
Sources:



Plan de gestion d'entretien léger de la Canche

Communes : Étaples, Saint-Josse

Carte n°60



- Surveillance réseau
 - > Sens d'écoulement
 - Entretien de la ripisylve
- Entretien des aménagements**

0 150 M
Décembre 2020 1:5 000

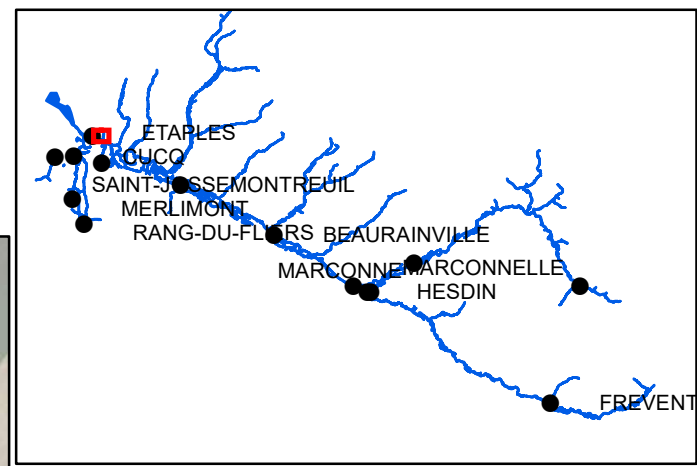
Sources:



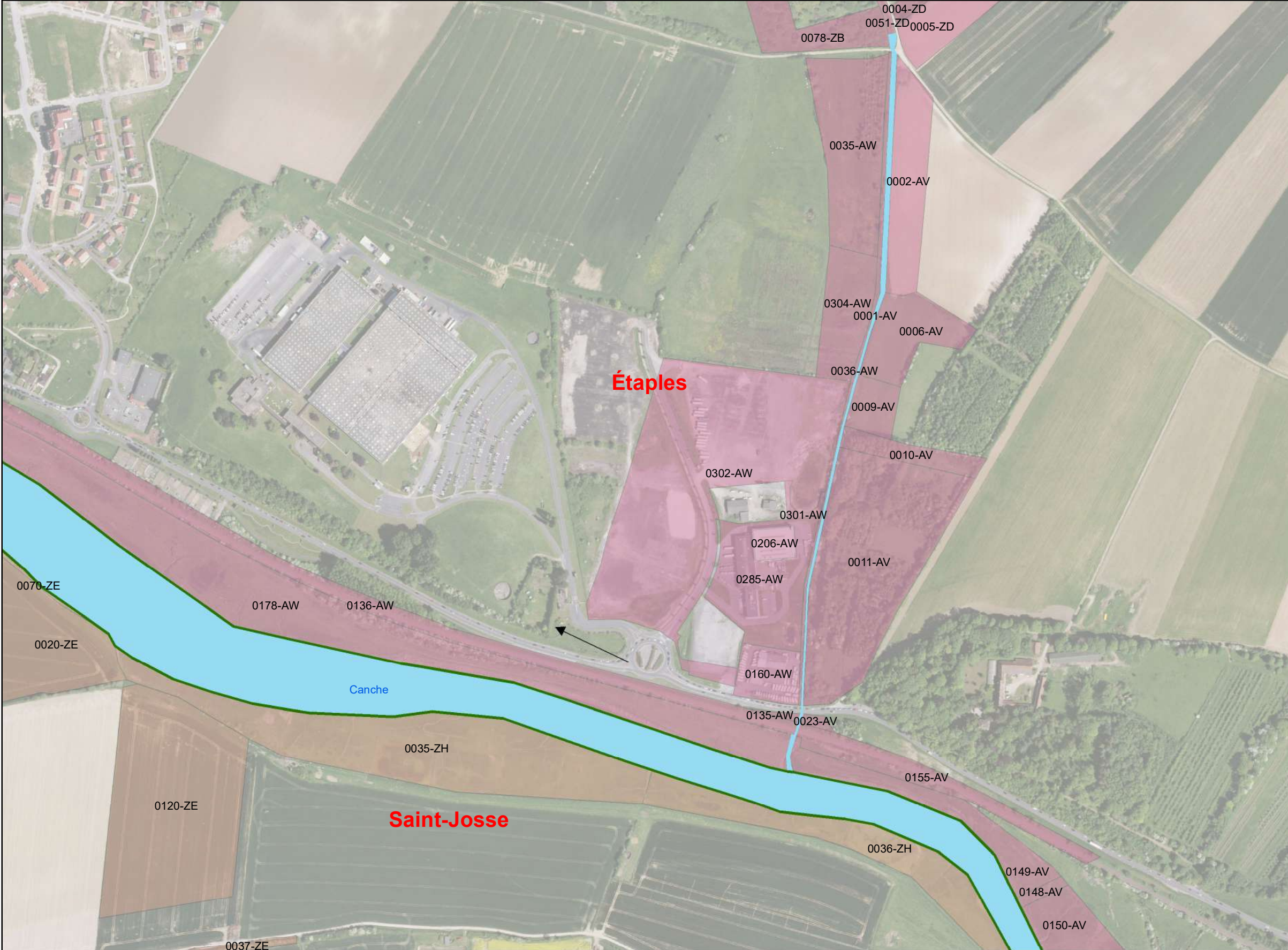
Plan de gestion d'entretien léger de la Canche

Communes : Étaples, Saint-Josse

Carte n°61



- Surveillance réseau
 - Sens d'écoulement
 - Entretien de la ripisylve
- Entretien des aménagements**



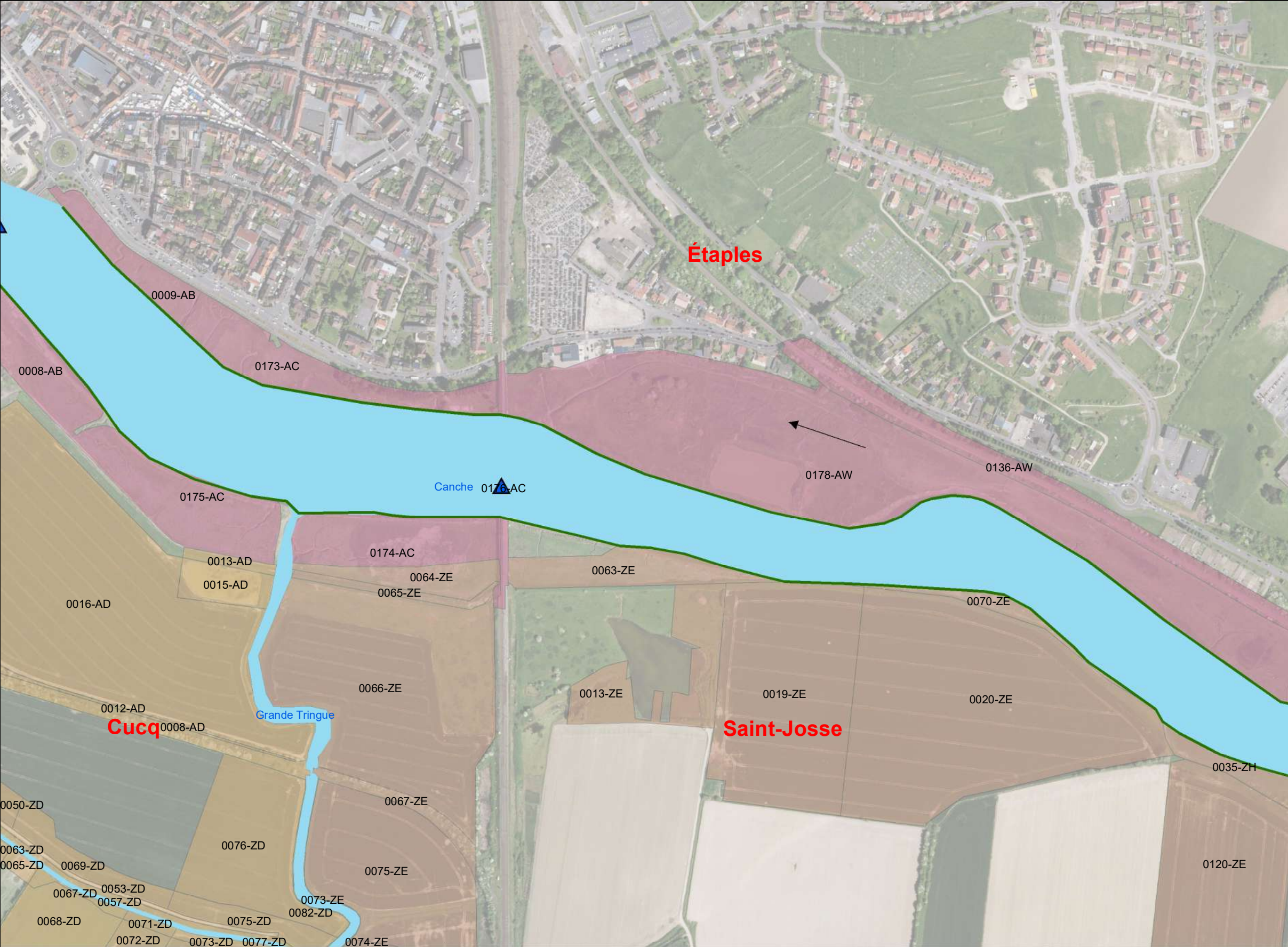
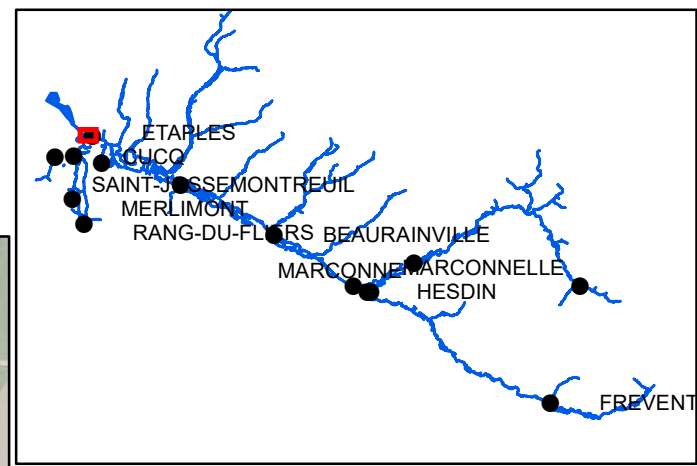
0 150 M
1:5 000
Décembre 2020

Sources:

Plan de gestion d'entretien léger de la Canche

Communes : Cucq, Étaples, Saint-Josse

Carte n°62



- Surveillance réseau
- > Sens d'écoulement

Types d'ouvrages

- ▲ Pont
- Entretien de la ripisylve

Entretien des aménagements

0 150 M
Décembre 2020 1:5 000

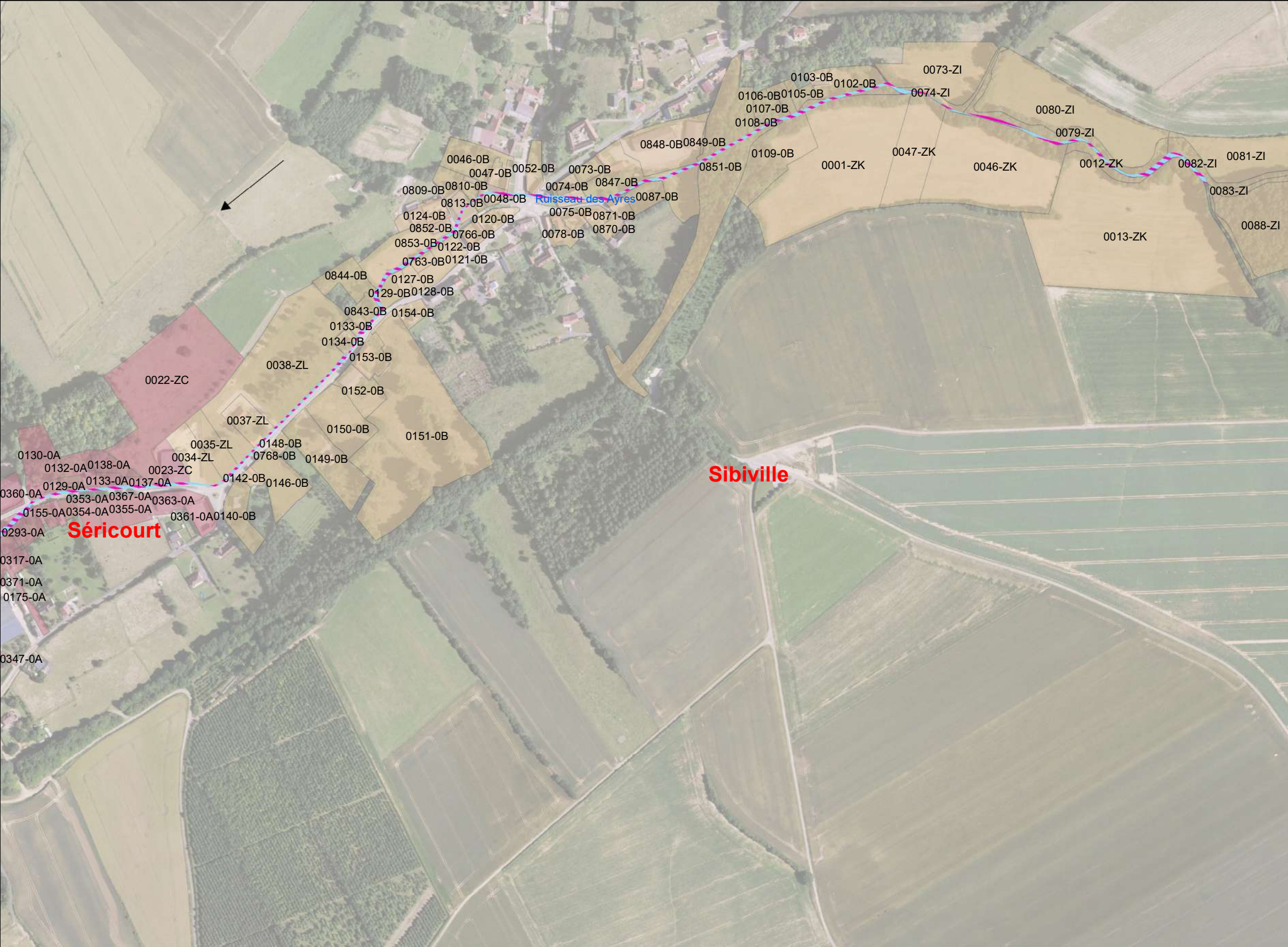
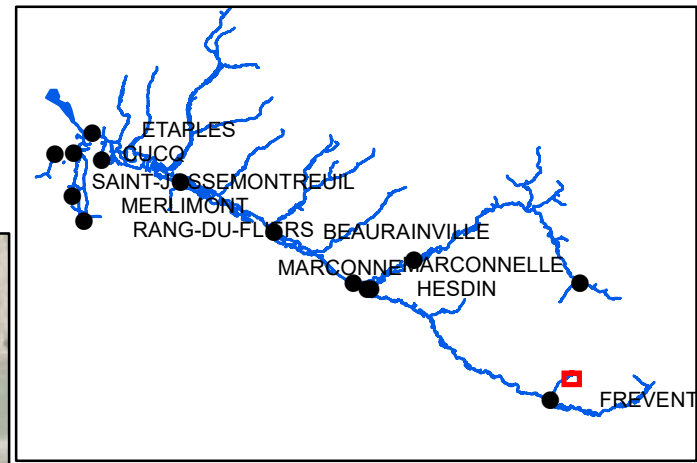
Sources:






Plan de gestion d'entretien léger de la Canche

Communes : Rebreuve-sur-Canche, Séricourt, Sibiville

Carte n°63



-  Surveillance réseau
 -  Sens d'écoulement
 -  Faucardage
- Entretien des aménagements**

0 150 M
Décembre 2020 1:5 000

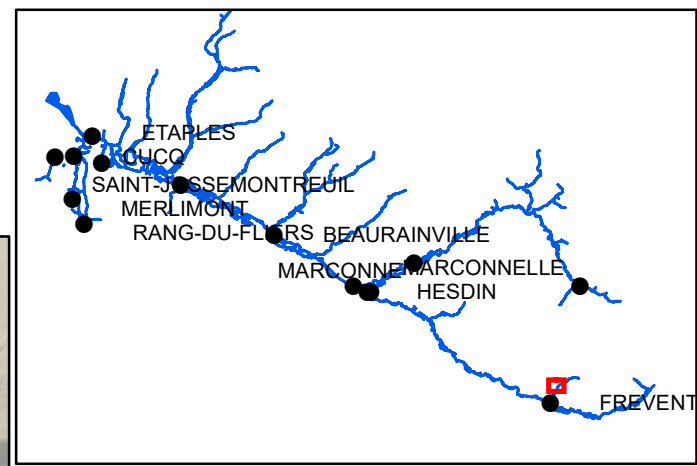
Sources:



Plan de gestion d'entretien léger de la Canche

Communes : Frévent, Séricourt

Carte n°64



Nuncq-Hautecôte

Séricourt

Frévent

Ruisseau des Ayres

— Surveillance réseau

—> Sens d'écoulement

▨ Faucardage

Entretien des aménagements

0130-0A
0129-0A
0360-0A
0359-0A
0285-0A
0155-0A
0159-0A
0293-0A
0260-0A
0296-0A
0317-0A
0179-0A
0371-0A
0370-0A
0175-0A
0181-0A
0326-0A
0180-0A
0182-0A
0005-ZD
0006-ZD
0347-0A

0007-ZD

0004-ZD

0031-ZE

0054-ZE

0032-ZE

0035-ZE

0034-ZE

0055-ZE

0033-ZE

0 150 M

1:5 000

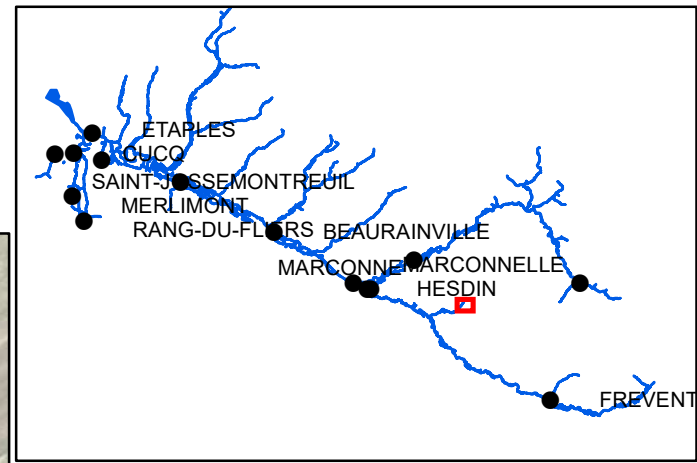
Décembre 2020



Plan de gestion d'entretien léger de la Canche

Commune : Willeman

Carte n°65



- Surveillance réseau
- Sens d'écoulement
- Faucardage

Entretien des aménagements

0 150 M
1:5 000
Décembre 2020

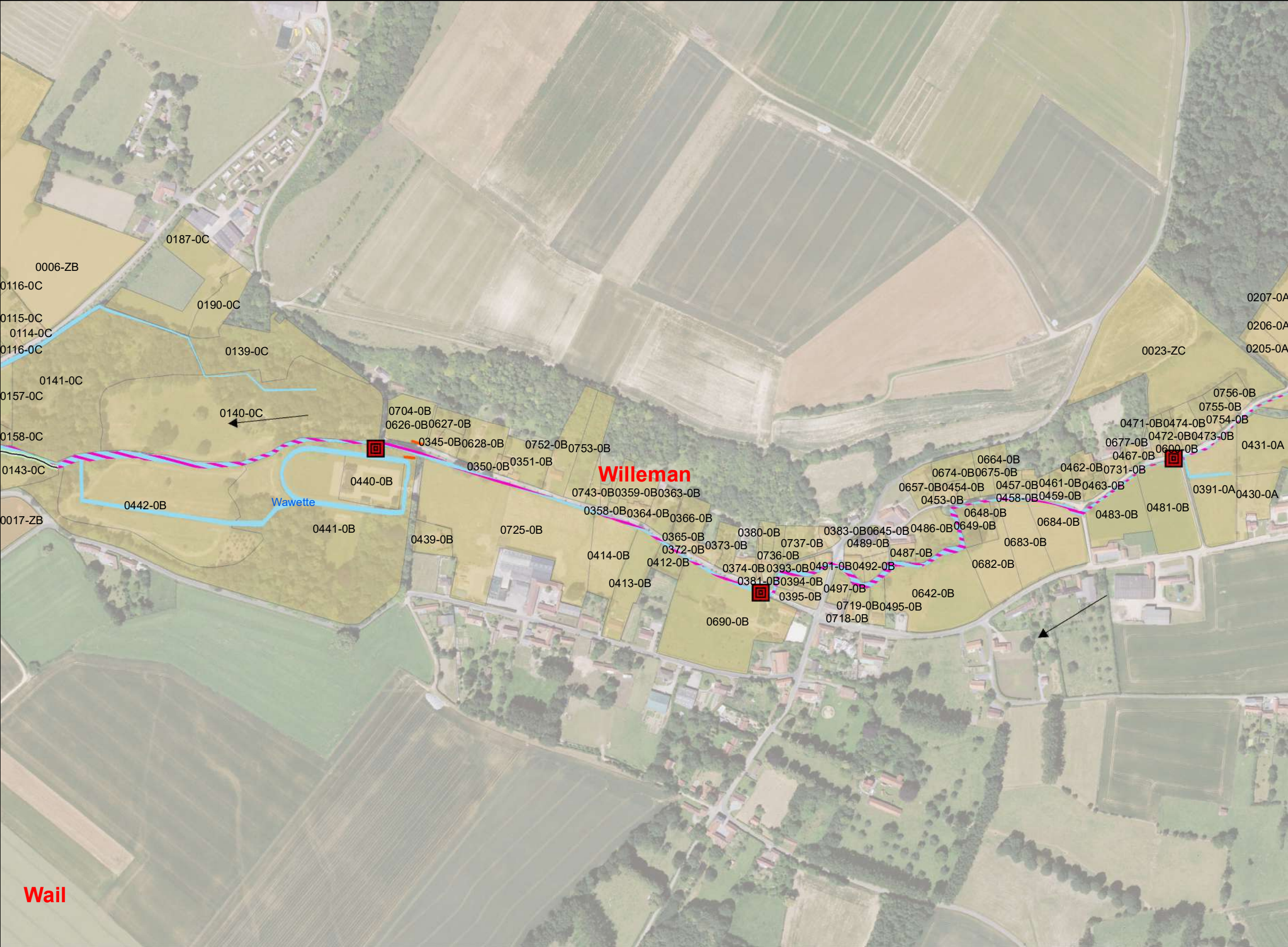
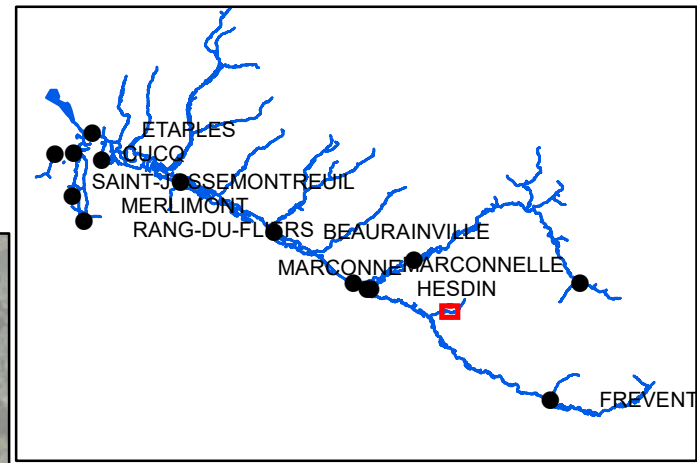
Sources:



Plan de gestion d'entretien léger de la Canche

Communes : Wail, Willeman

Carte n°66



- Surveillance réseau
- > Sens d'écoulement

Types d'ouvrages

- ▣ Ouvrages hydrauliques
- ▨ Faucardage

Entretien des aménagements

- Débroussaillage
- Génie végétal

0 150 M
Décembre 2020 1:5 000

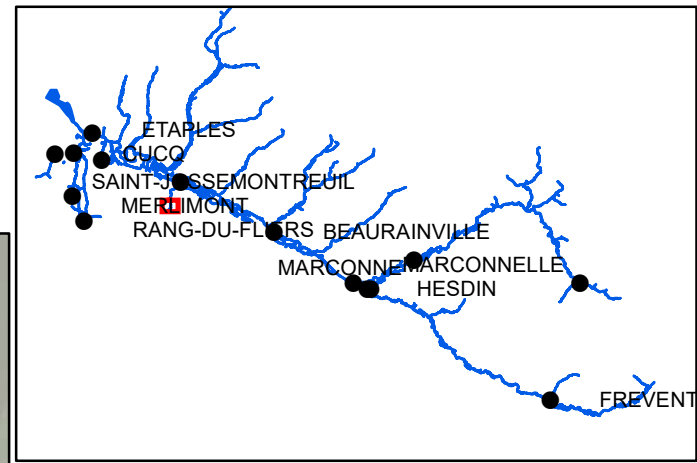
Sources:



Plan de gestion d'entretien léger de la Canche

Commune : Écuire

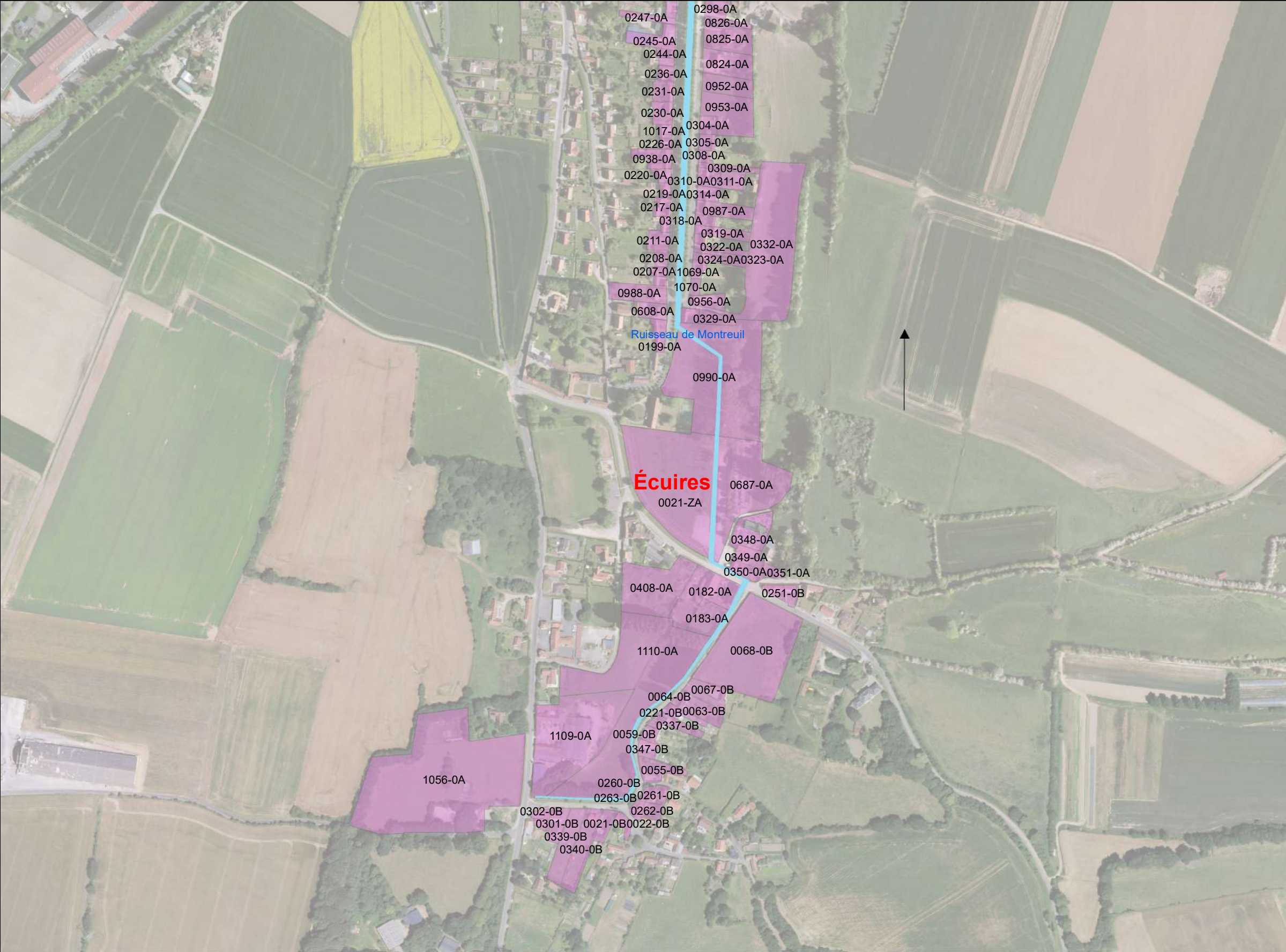
Carte n°67



— Surveillance réseau

—> Sens d'écoulement

Entretien des aménagements



0 150 M
Décembre 2020 1:5 000

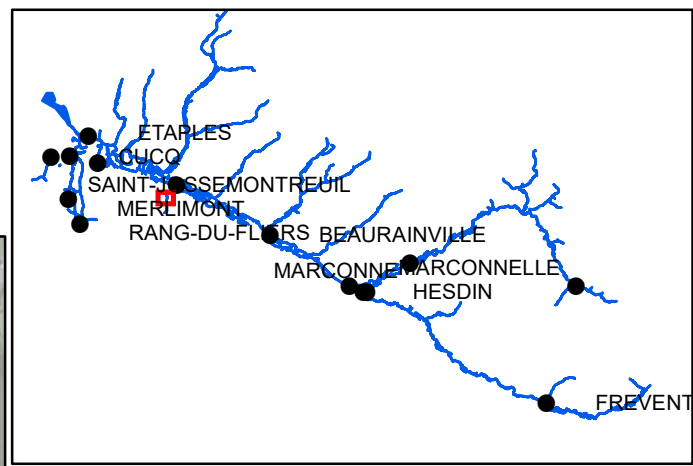
Sources:

Plan de gestion d'entretien léger de la Canche

Communes : Beaumerie-Saint-Martin, Écuire, La Madelaine-sous-Montreuil, Montreuil



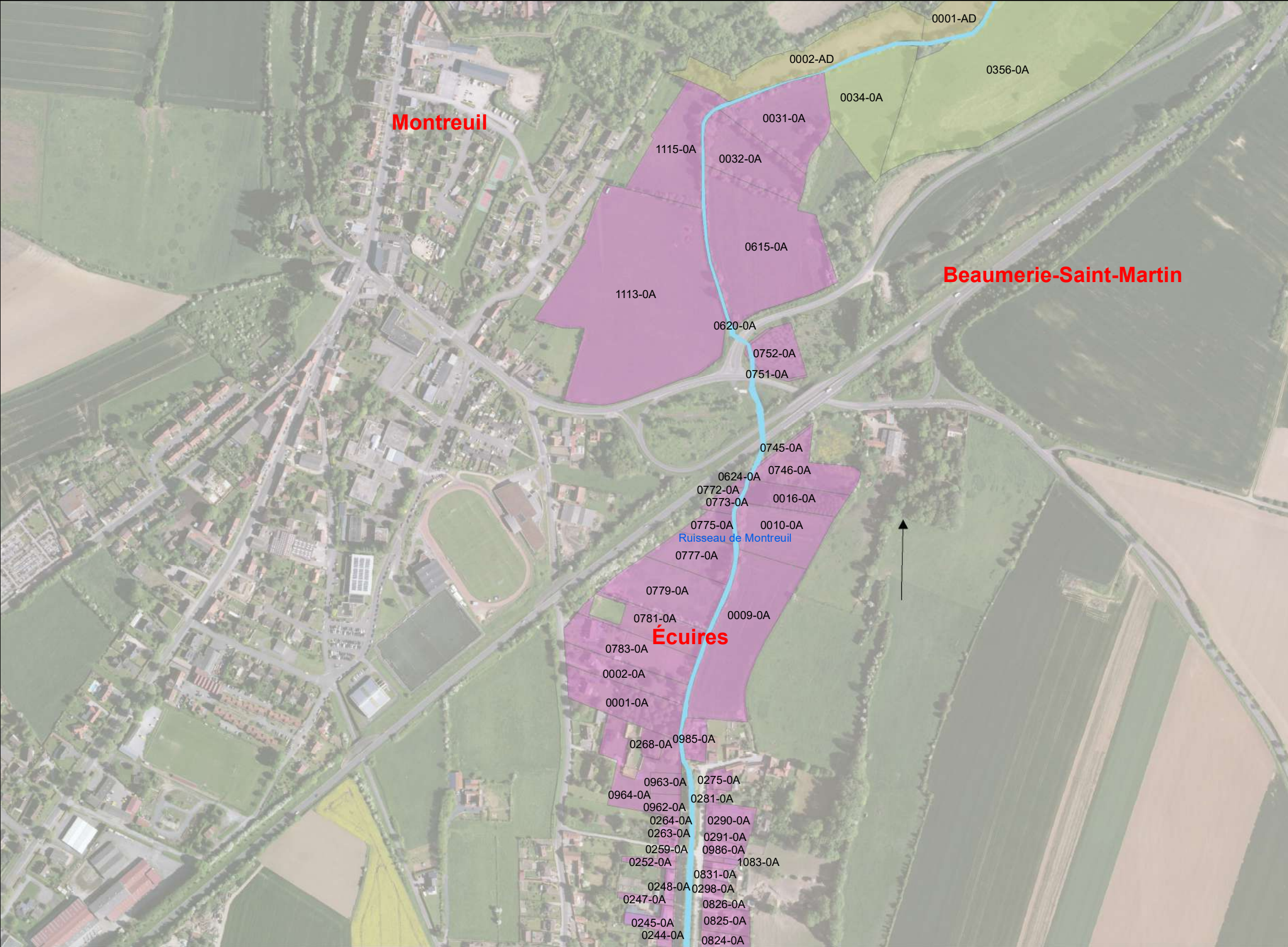
Carte n°68



— Surveillance réseau

—> Sens d'écoulement

Entretien des aménagements



0 150 M
1:5 000
Décembre 2020

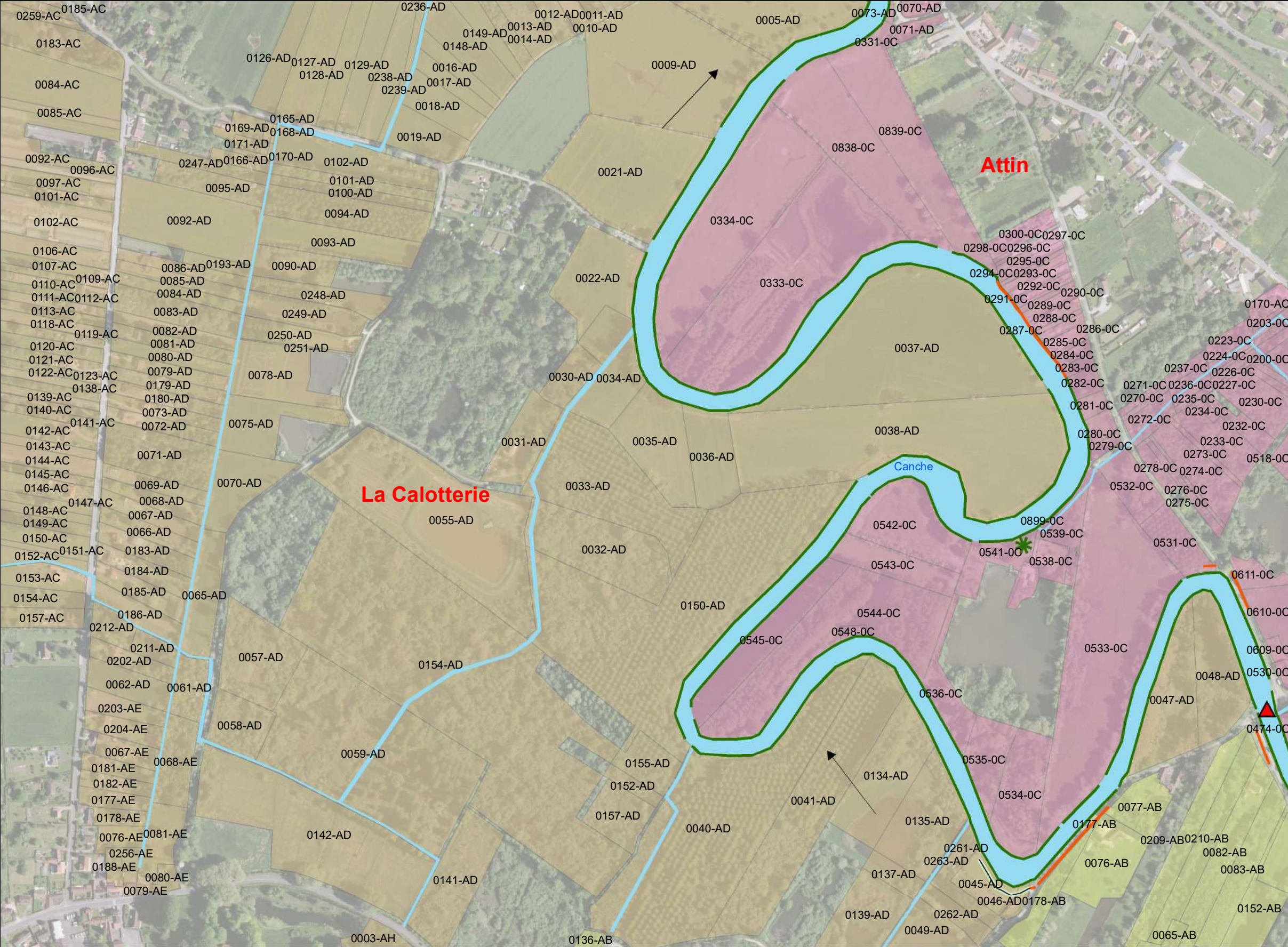
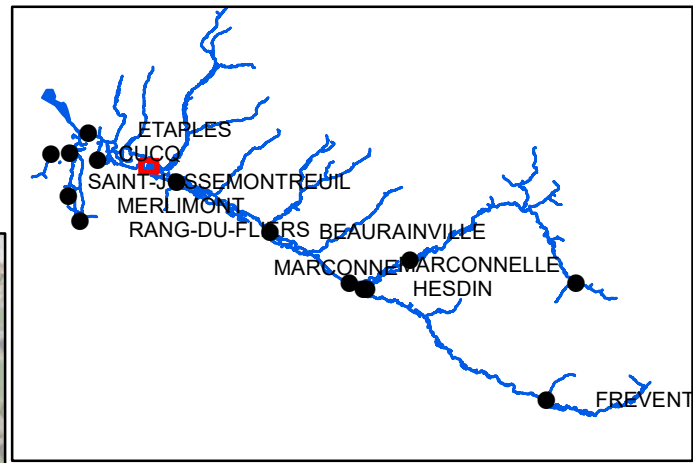
Sources:



Plan de gestion d'entretien léger de la Canche

Communes : Attin, La Calotterie, La Madelaine-sous-Montreuil

Carte n°69



- Surveillance réseau
- Sens d'écoulement
- Types d'ouvrages**
- Passerelle
- Entretien de la ripisylve
- Entretien des aménagements**
- Débroussaillage
- Génie végétal
- Espèces invasives**
- Renouée du Japon

0 150 M
 Décembre 2020 1:5 000

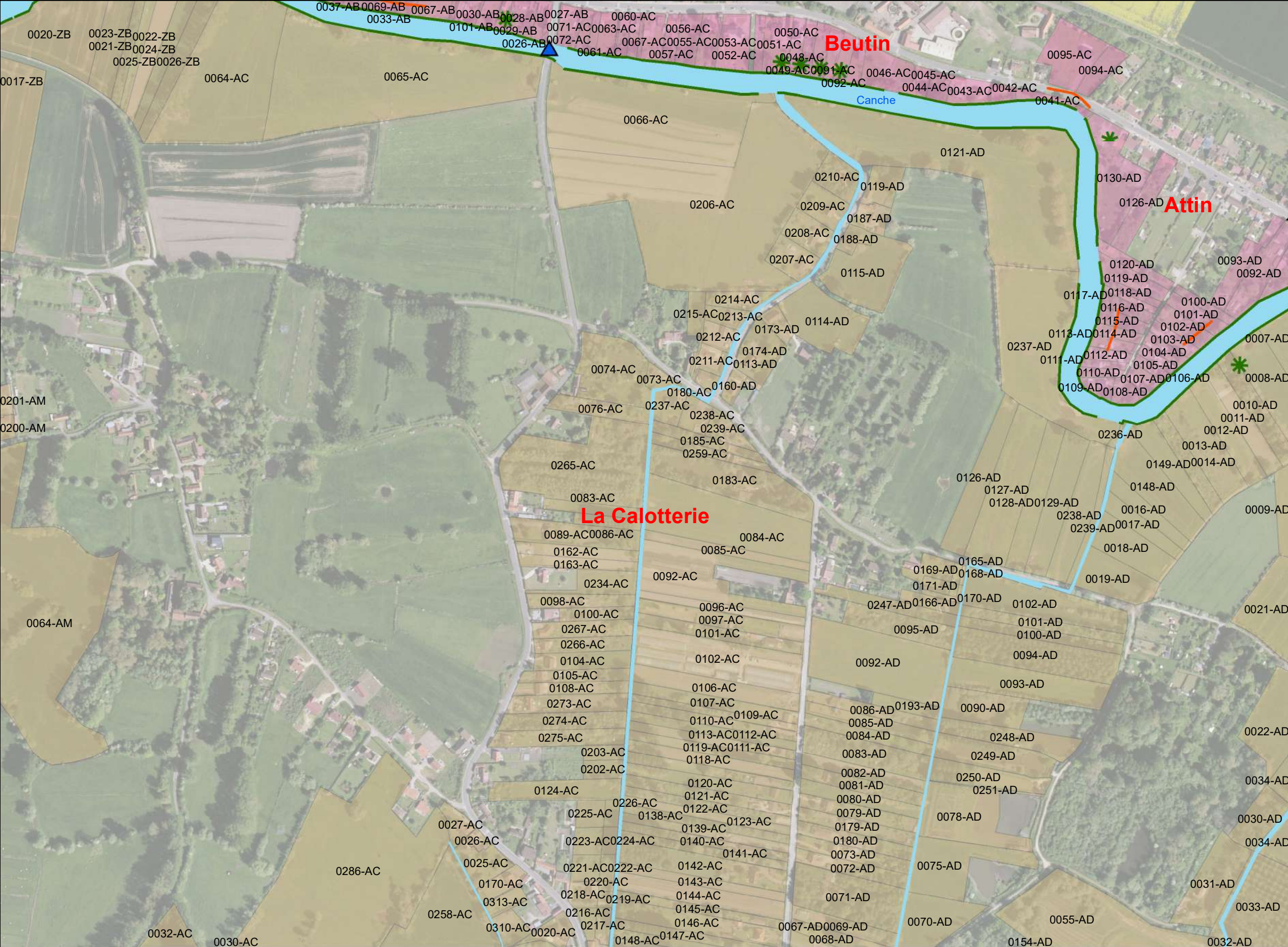
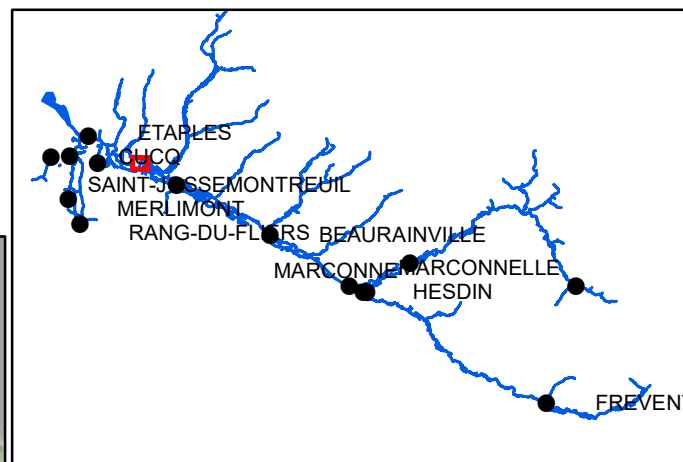
Sources:



Plan de gestion d'entretien léger de la Canche

Communes : Attin, Beutin, La Calotterie

Carte n°70



- Surveillance réseau
- > Sens d'écoulement
- Types d'ouvrages**
 - ▲ Pont
 - Entretien de la ripisylve
- Entretien des aménagements**
 - Génie végétal
- Espèces invasives**
 - *** Renouée du Japon

0 150 M
Décembre 2020 1:5 000

Sources:

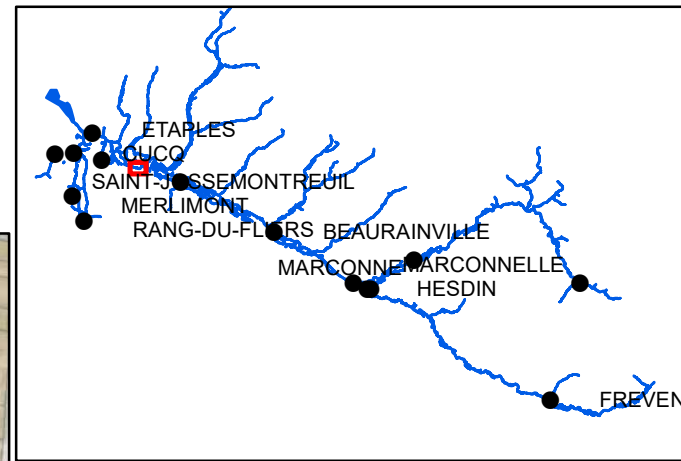


Plan de gestion d'entretien léger de la Canche

Commune : La Calotterie



Carte n°71



 Surveillance réseau

 Sens d'écoulement

Entretien des aménagements



La Calotterie

0 150 M
 Décembre 2020 1:5 000

Sources:

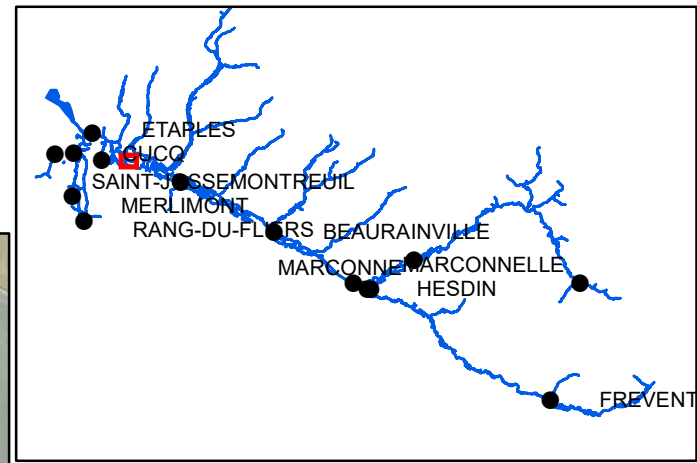


Plan de gestion d'entretien léger de la Canche

Communes : La Calotterie, Saint-Josse



Carte n°72



— Surveillance réseau

—> Sens d'écoulement

Entretien des aménagements



0 150 M
Décembre 2020 1:5 000

Sources:

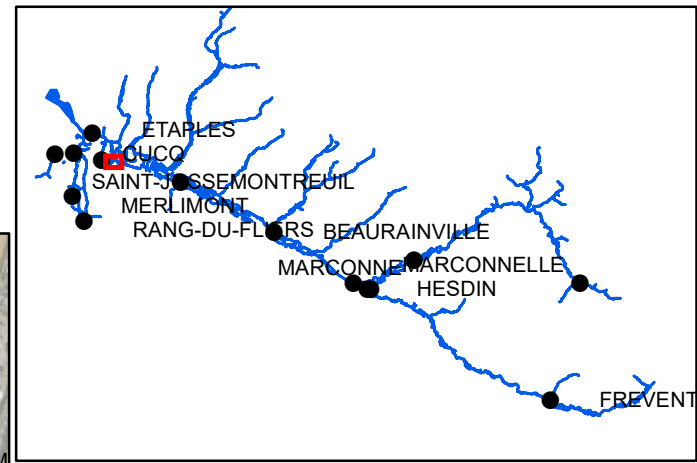


Plan de gestion d'entretien léger de la Canche

Communes : La Calotterie, Saint-Josse



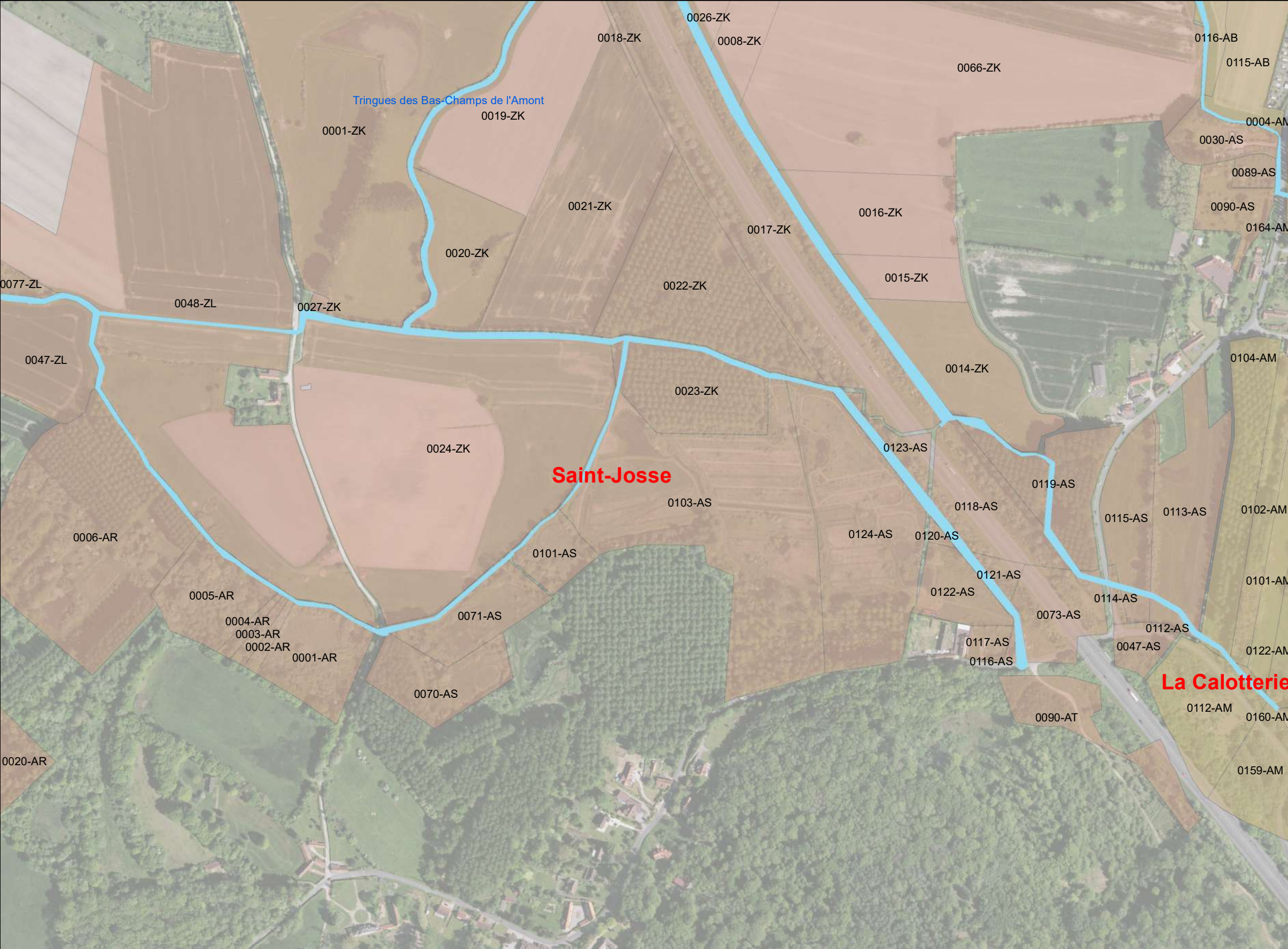
Carte n°73



— Surveillance réseau

—> Sens d'écoulement

Entretien des aménagements



0 150 M
Décembre 2020 1:5 000

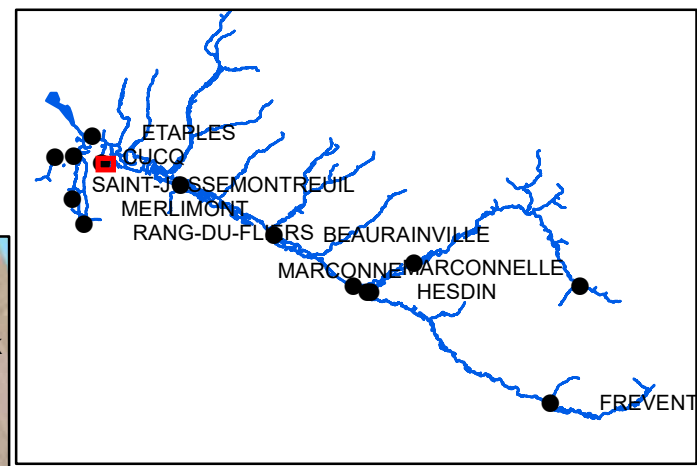
Sources:



Plan de gestion d'entretien léger de la Canche

Commune : Saint-Josse

Carte n°74



— Surveillance réseau

—> Sens d'écoulement

Entretien des aménagements



0 150 M
Décembre 2020 1:5 000

Sources:

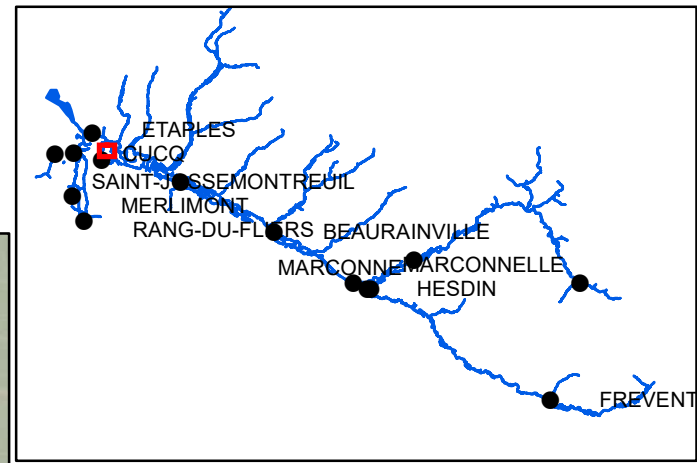


Plan de gestion d'entretien léger de la Canche

Communes : Étaples, Saint-Josse



Carte n°75



— Surveillance réseau

—> Sens d'écoulement

Entretien des aménagements



0 150 M
Décembre 2020 1:5 000

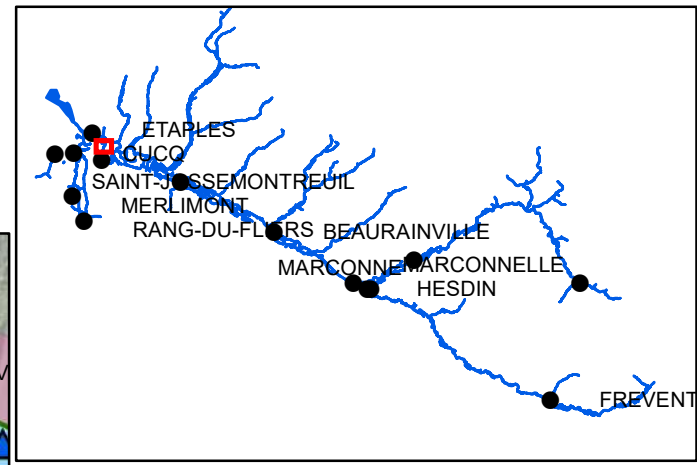
Sources:



Plan de gestion d'entretien léger de la Canche

Communes : Étaples, Saint-Josse

Carte n°76



- Surveillance réseau
- > Sens d'écoulement

Types d'ouvrages

- ▲ Pont
- Entretien de la ripisylve

Entretien des aménagements

0 150 M
Décembre 2020 1:5 000

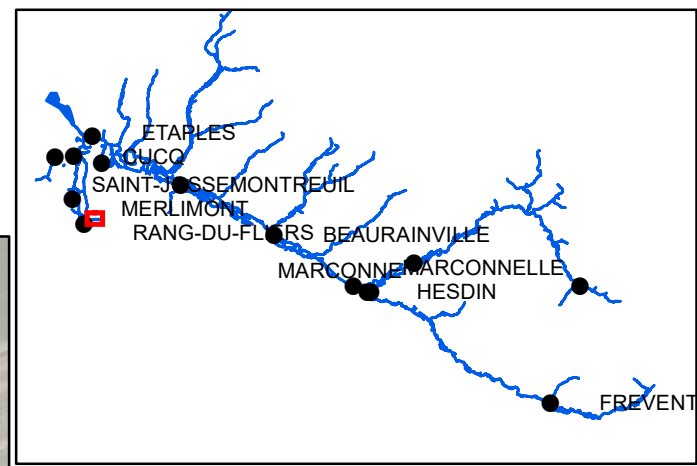
Sources:



Plan de gestion d'entretien léger de la Canche

Communes : Airon-Notre-Dame, Airon-Saint-Vaast

Carte n°77



— Surveillance réseau

→ Sens d'écoulement

Entretien des aménagements



0 150 M

1:5 000

Décembre 2020

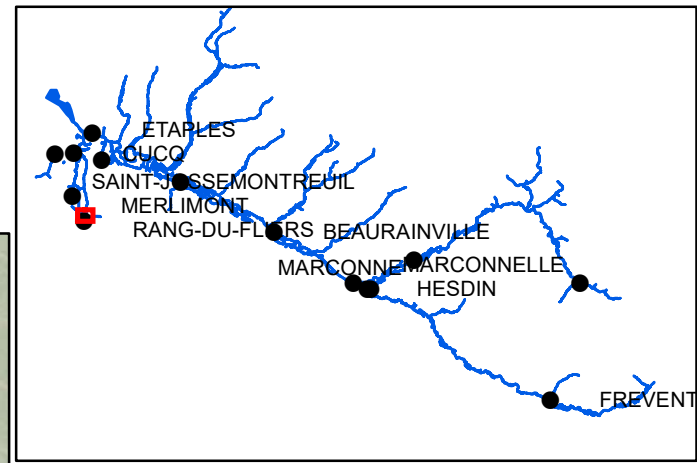


Plan de gestion d'entretien léger de la Canche

Communes : Airon-Notre-Dame, Airon-Saint-Vaast, Merlimont, Rang-du-Fliers



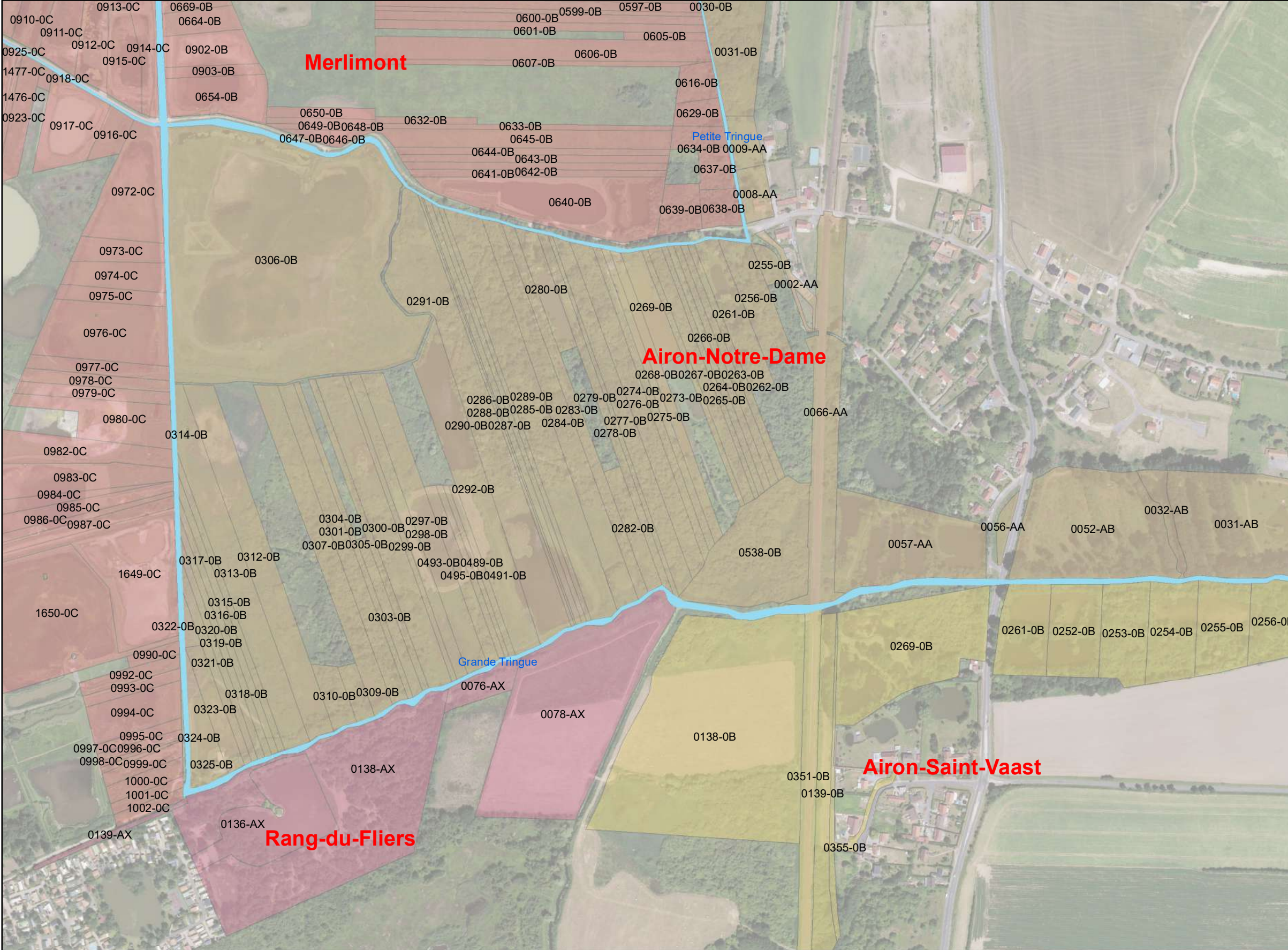
Carte n°78



— Surveillance réseau

—> Sens d'écoulement

Entretien des aménagements



0 150 M

1:5 000

Décembre 2020

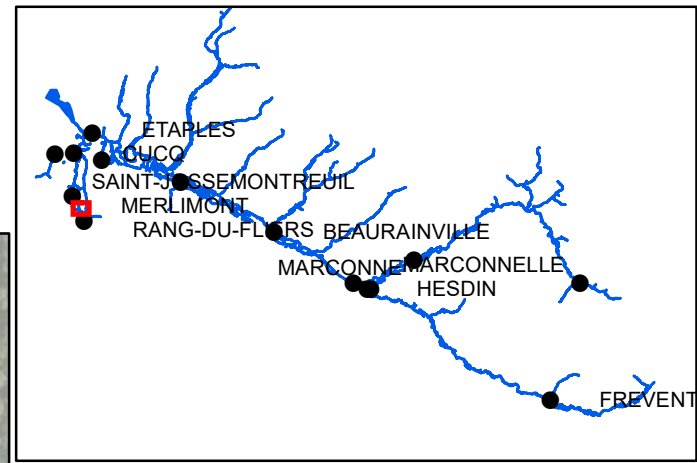


Plan de gestion d'entretien léger de la Canche

Communes : Airon-Notre-Dame, Merlimont



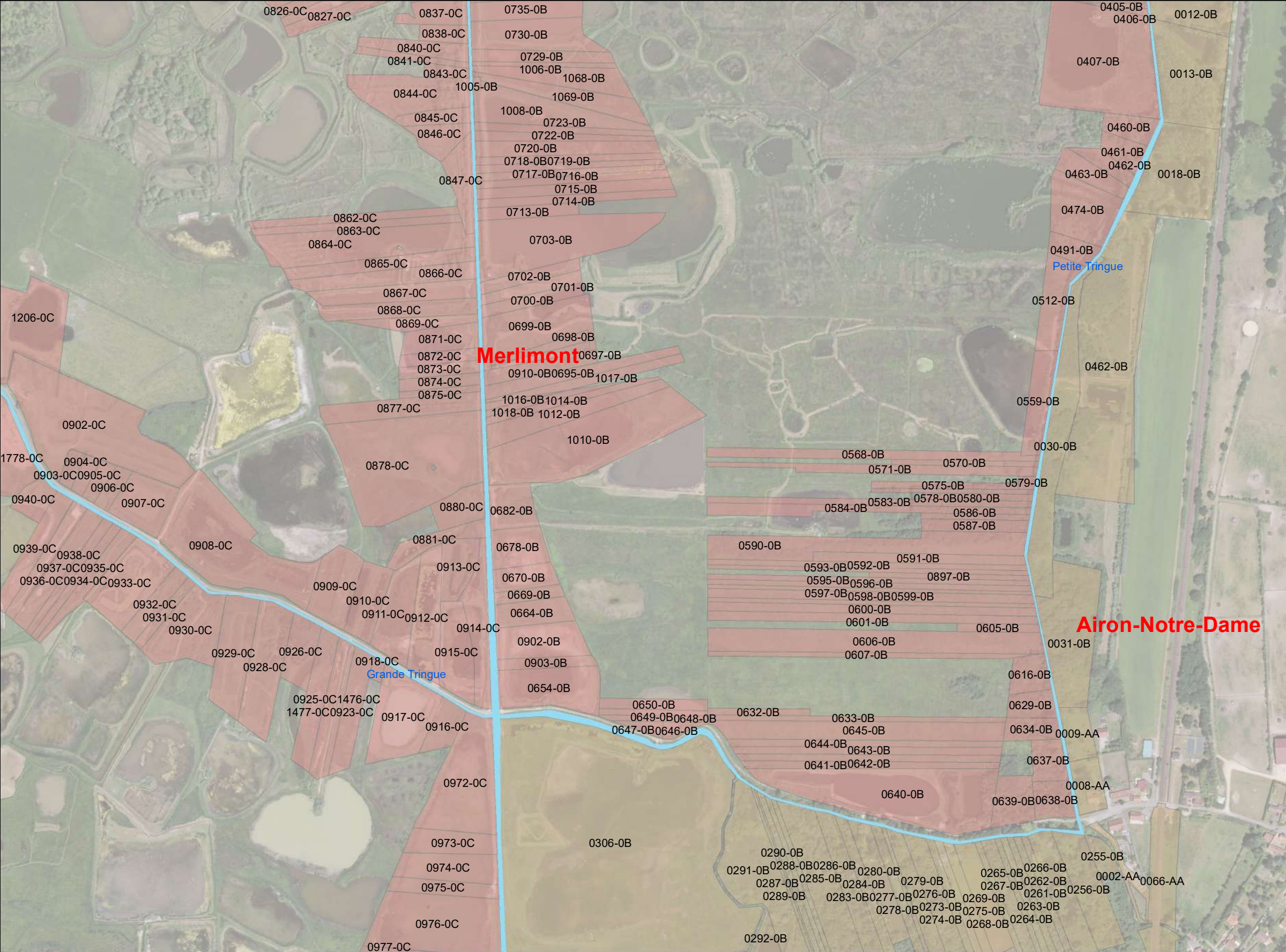
Carte n°79



— Surveillance réseau

—> Sens d'écoulement

Entretien des aménagements



0 150 M
Décembre 2020 1:5 000

Sources:

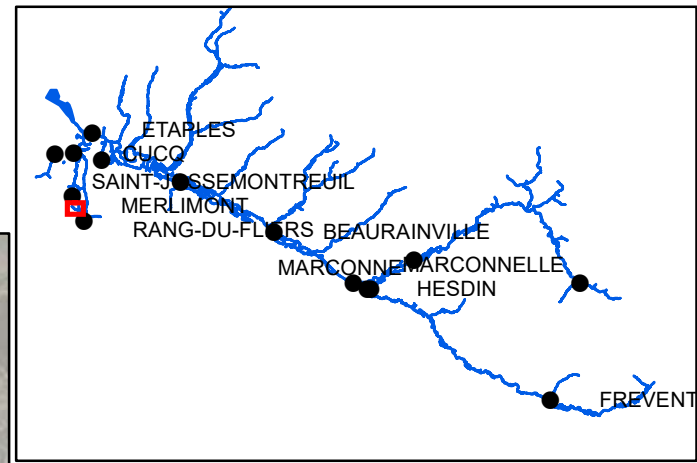


Plan de gestion d'entretien léger de la Canche

Communes : Airon-Notre-Dame, Merlimont



Carte n°80



— Surveillance réseau

—> Sens d'écoulement

Entretien des aménagements



0 150 M
Décembre 2020 1:5 000

Sources:

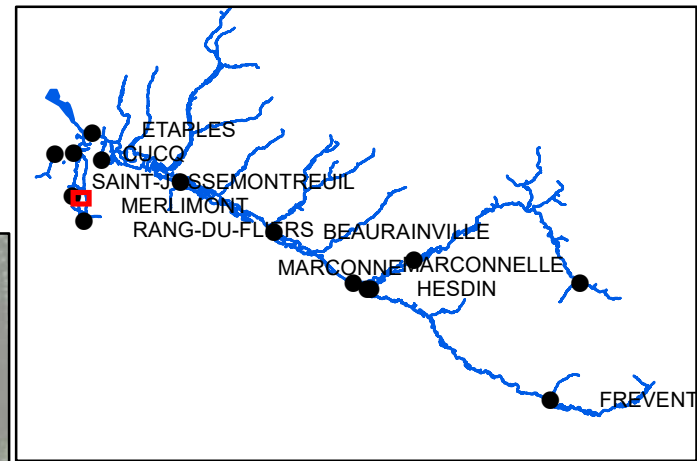


Plan de gestion d'entretien léger de la Canche

Communes : Airon-Notre-Dame, Merlimont, Saint-Aubin



Carte n°81



— Surveillance réseau

—> Sens d'écoulement

Entretien des aménagements



0 150 M
Décembre 2020 1:5 000

Sources:

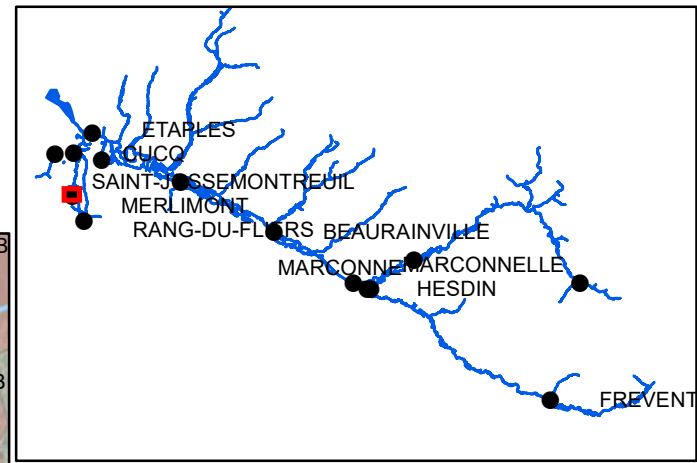


Plan de gestion d'entretien léger de la Canche

Commune : Merlimont



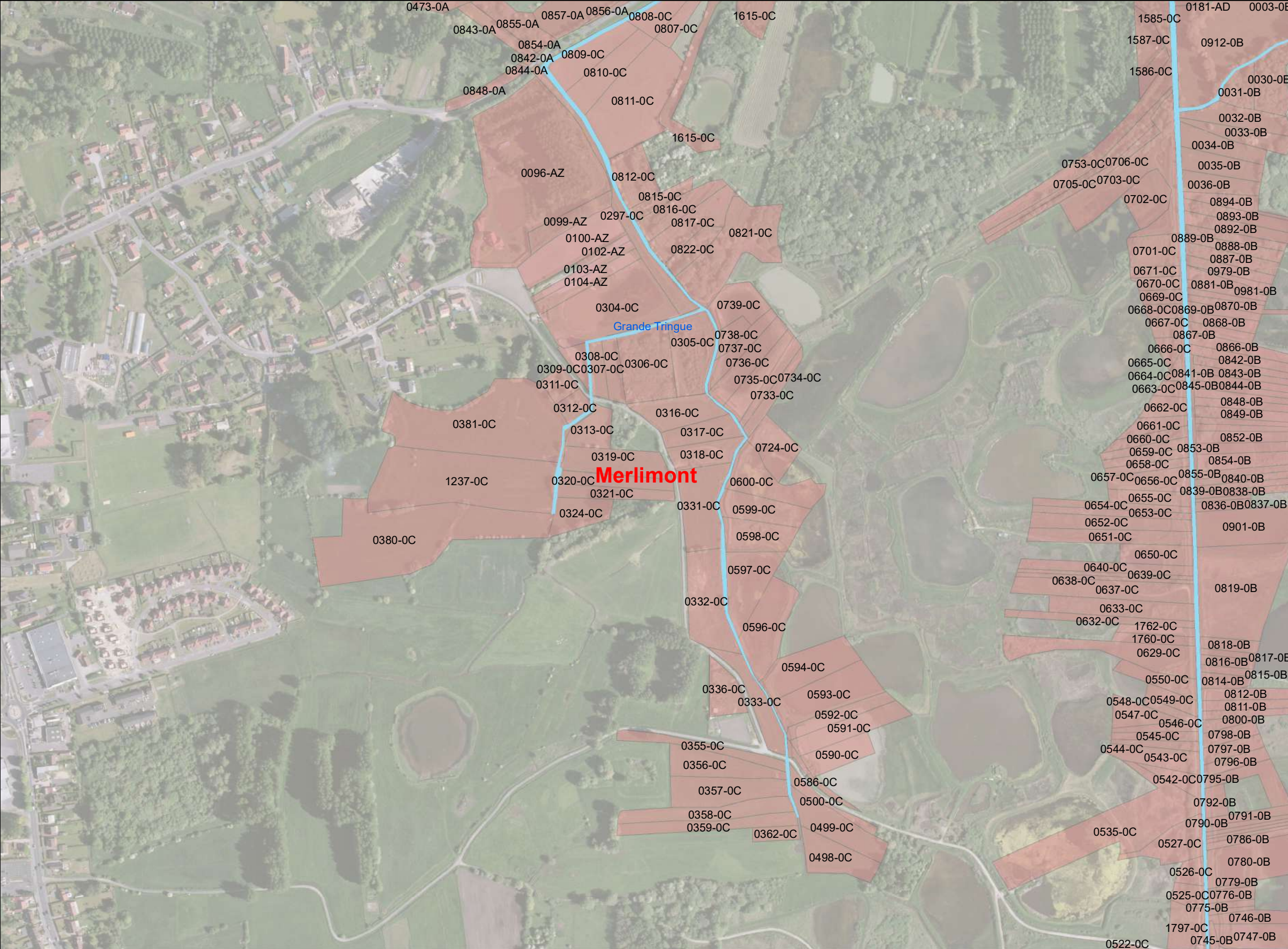
Carte n°82



— Surveillance réseau

—> Sens d'écoulement

Entretien des aménagements



0 150 M
Décembre 2020 1:5 000

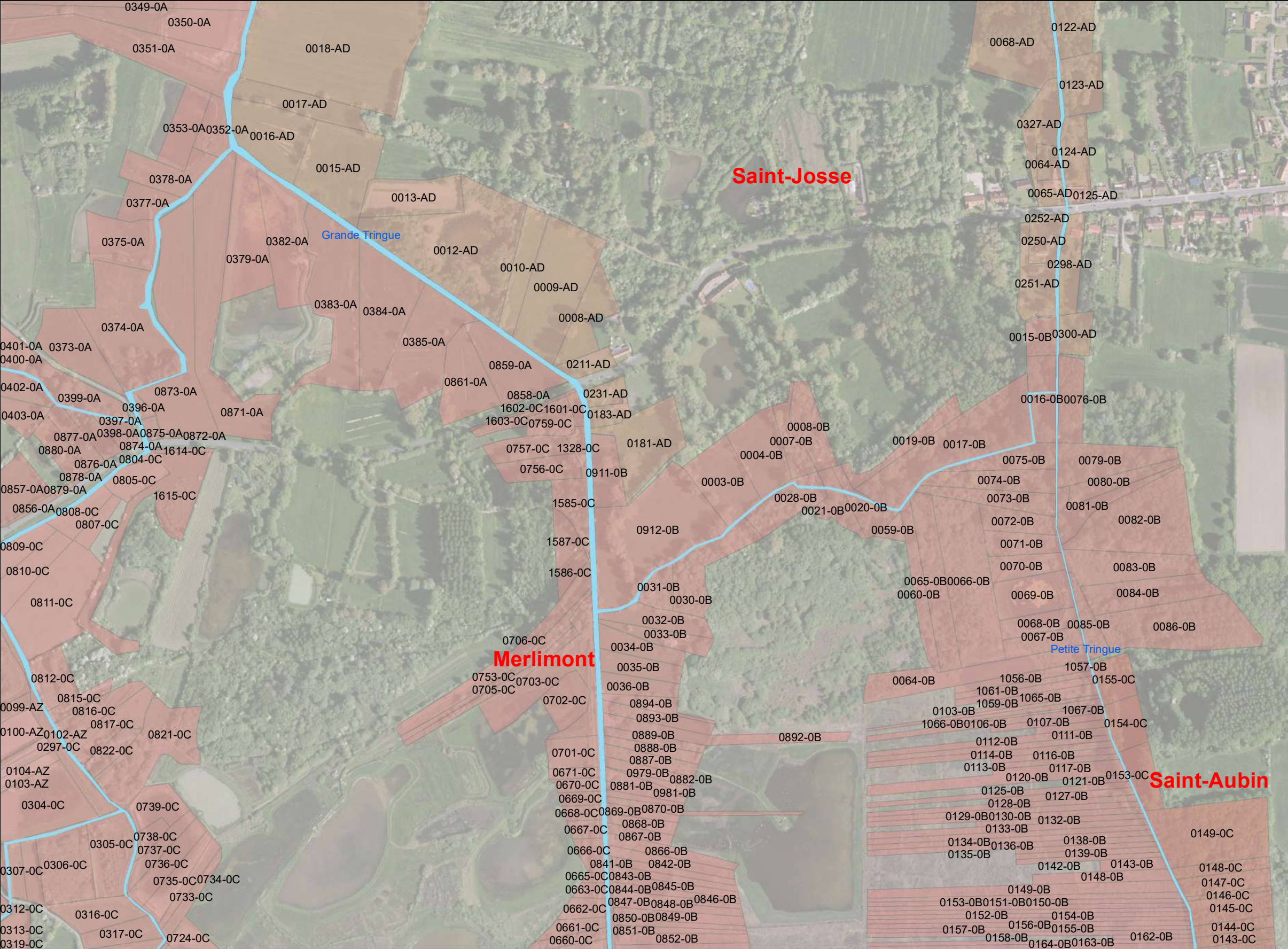
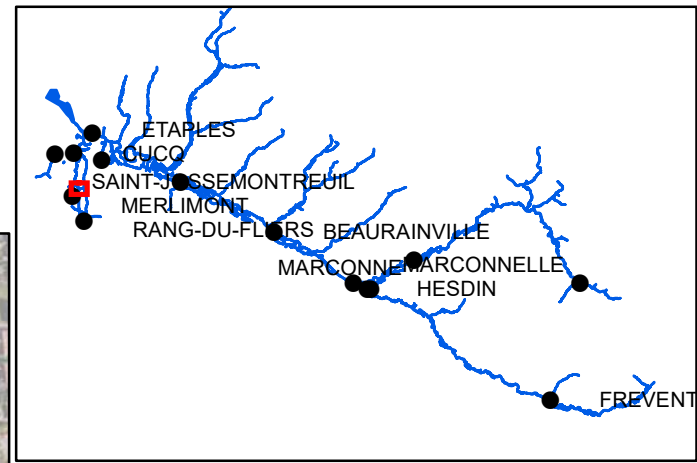
Sources:



Plan de gestion d'entretien léger de la Canche

Communes : Saint-Josse, Merlimont, Saint-Aubin

Carte n°83



— Surveillance réseau

—> Sens d'écoulement

Entretien des aménagements

0 150 M

1:5 000

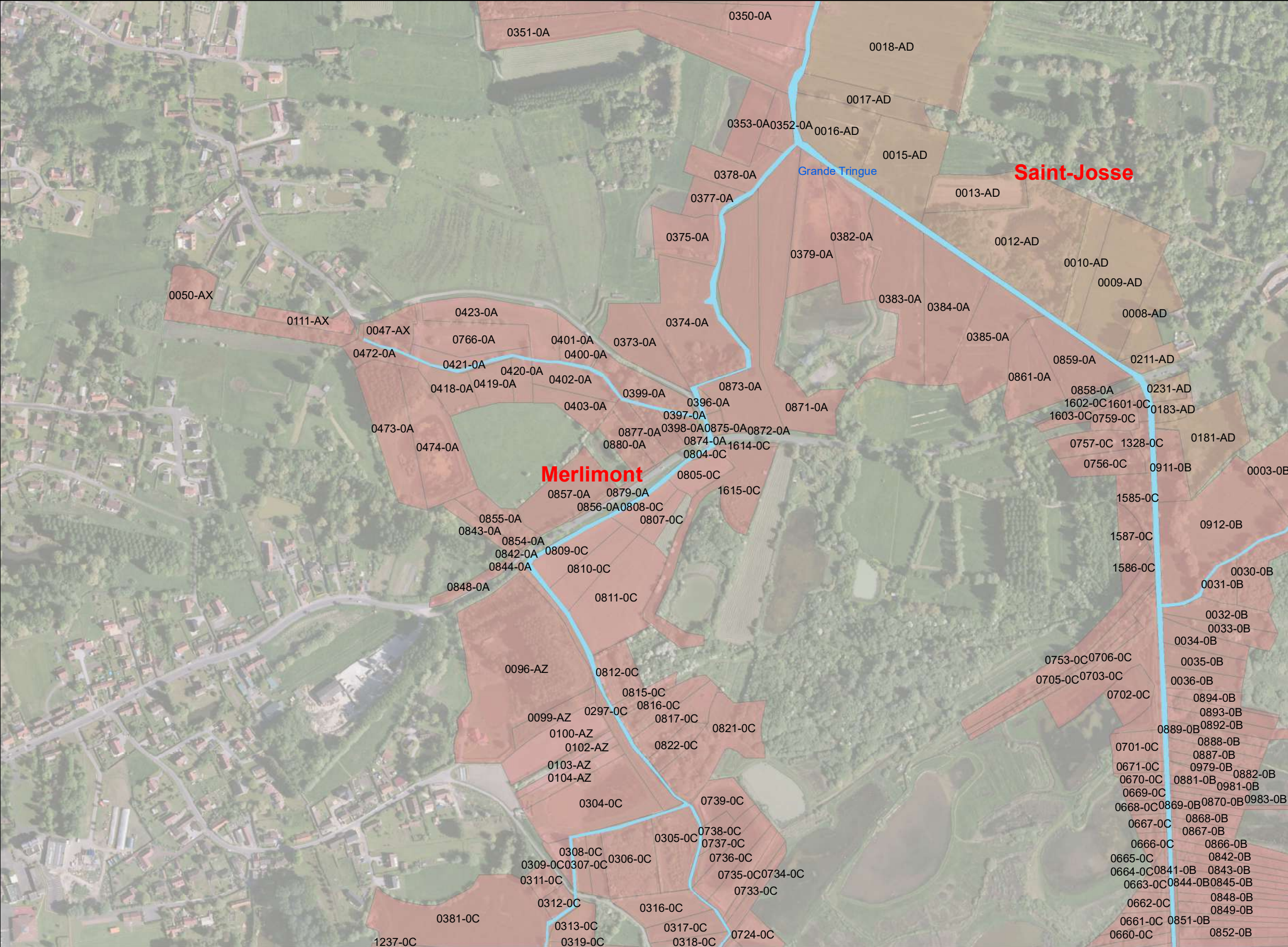
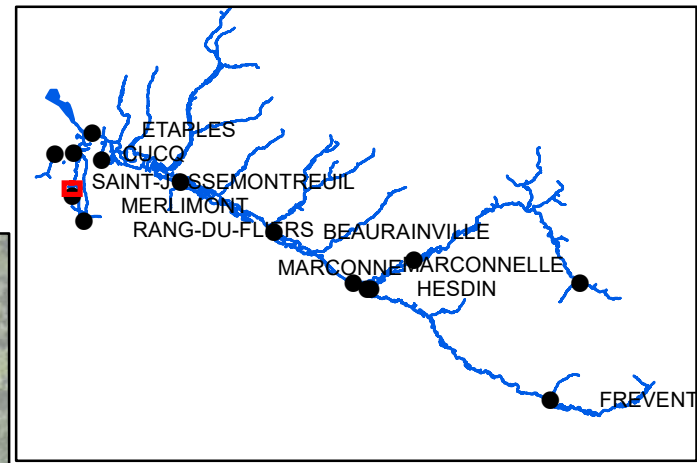
Décembre 2020



Plan de gestion d'entretien léger de la Canche

Communes : Saint-Josse, Merlimont

Carte n°84



- Surveillance réseau
- Sens d'écoulement

Entretien des aménagements

0 150 M
Décembre 2020 1:5 000

Sources:

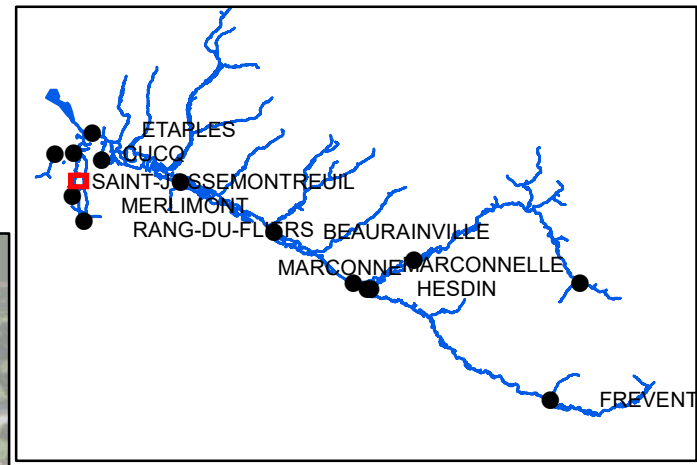


Plan de gestion d'entretien léger de la Canche

Communes : Cucq, Saint-Josse, Merlimont



Carte n°85



— Surveillance réseau

—> Sens d'écoulement

Entretien des aménagements



0 150 M
Décembre 2020 1:5 000

Sources:

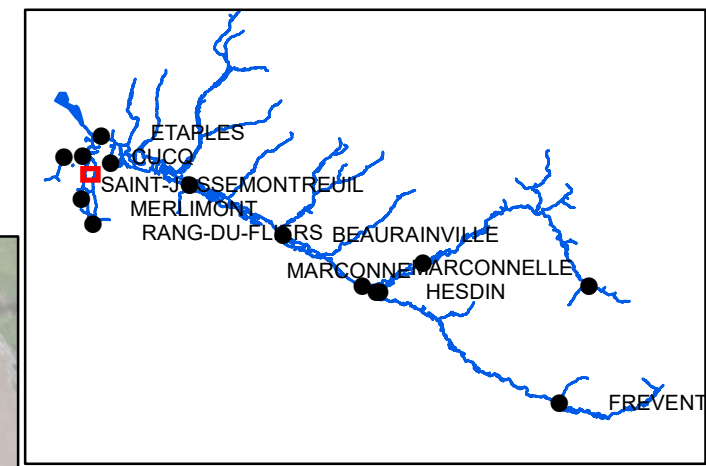


Plan de gestion d'entretien léger de la Canche

Communes : Cucq, Saint-Josse, Merlimont



Carte n°86



— Surveillance réseau

—> Sens d'écoulement

Entretien des aménagements



0 150 M 1:5 000

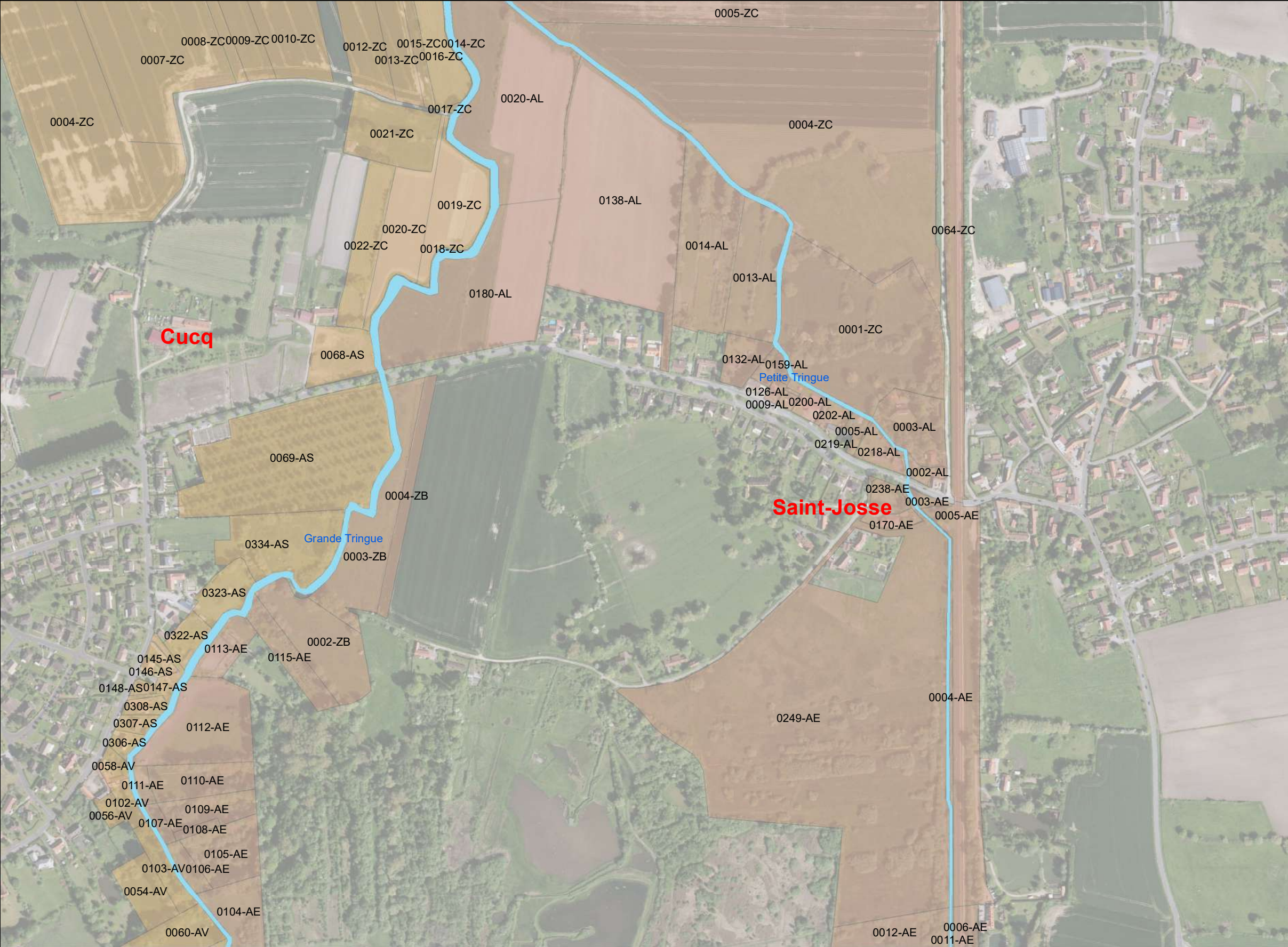
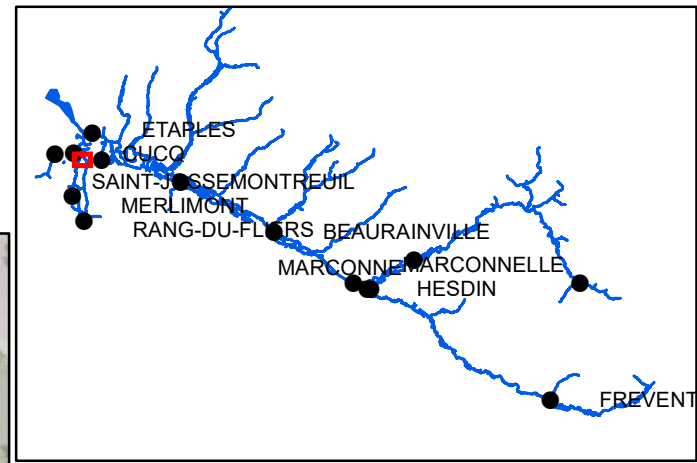
Décembre 2020



Plan de gestion d'entretien léger de la Canche

Communes : Cucq, Saint-Josse

Carte n°87



- Surveillance réseau
- Sens d'écoulement

Entretien des aménagements

0 150 M
Décembre 2020 1:5 000

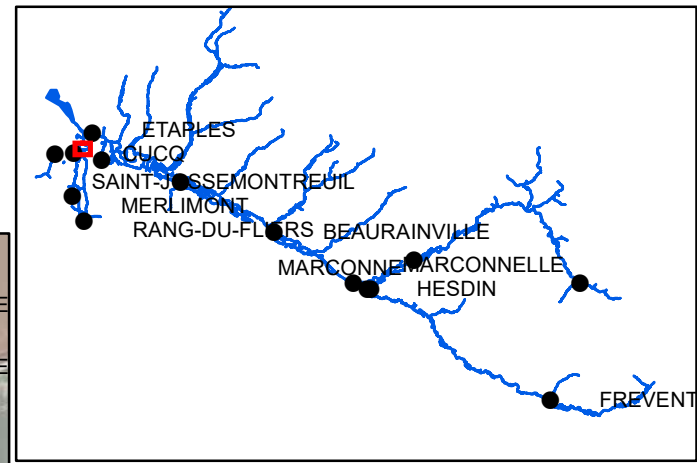


Plan de gestion d'entretien léger de la Canche

Communes : Cucq, Saint-Josse



Carte n°88



— Surveillance réseau

—> Sens d'écoulement

Entretien des aménagements



0 150 M
Décembre 2020 1:5 000

Sources:

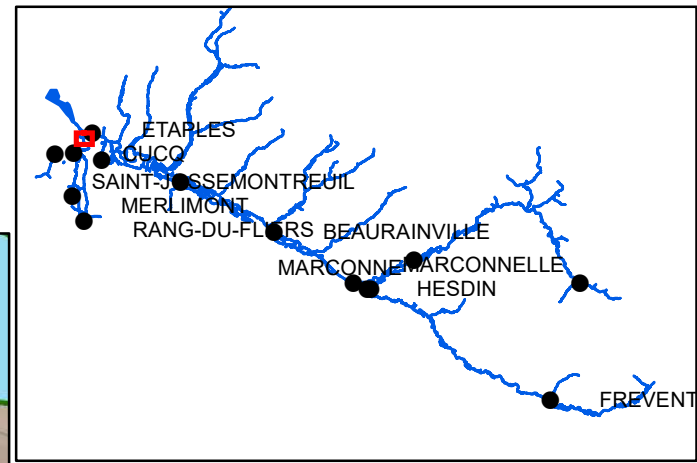





Plan de gestion d'entretien léger de la Canche

Communes : Cucq, Étaples, Saint-Josse



Carte n°89



-  Surveillance réseau
 -  Sens d'écoulement
 -  Entretien de la ripisylve
- Entretien des aménagements**



0 150 M

1:5 000

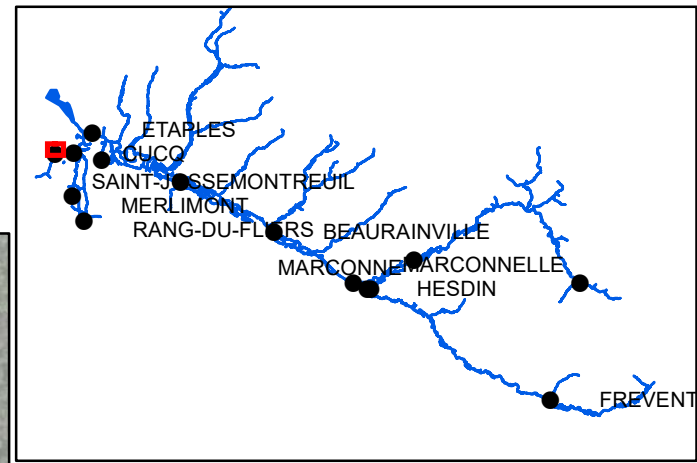
Décembre 2020



Plan de gestion d'entretien léger de la Canche

Communes : Cucq, Le Touquet-Paris-Plage

Carte n°90



— Surveillance réseau

—> Sens d'écoulement

Entretien des aménagements



0 150 M
Décembre 2020 1:5 000

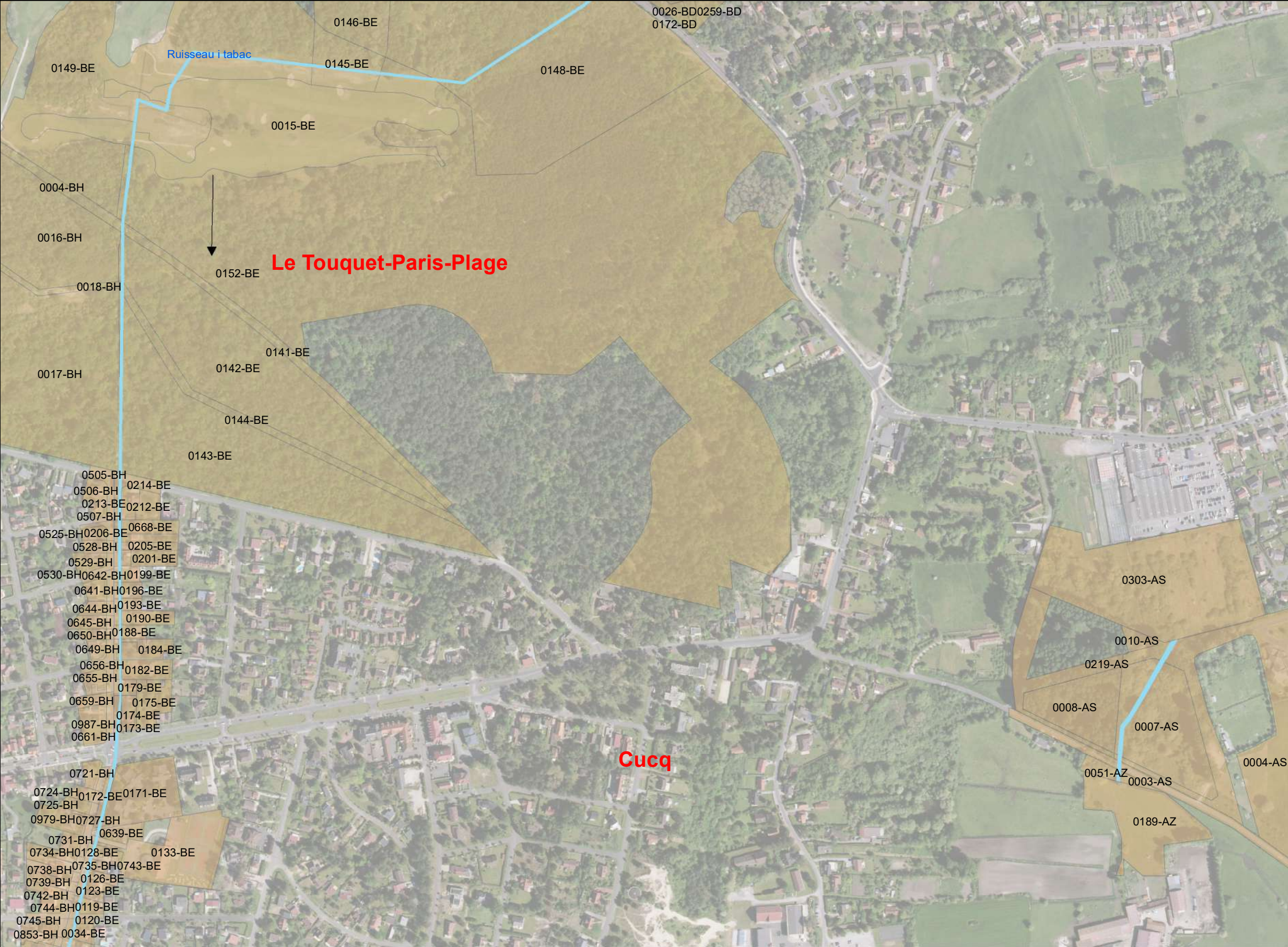
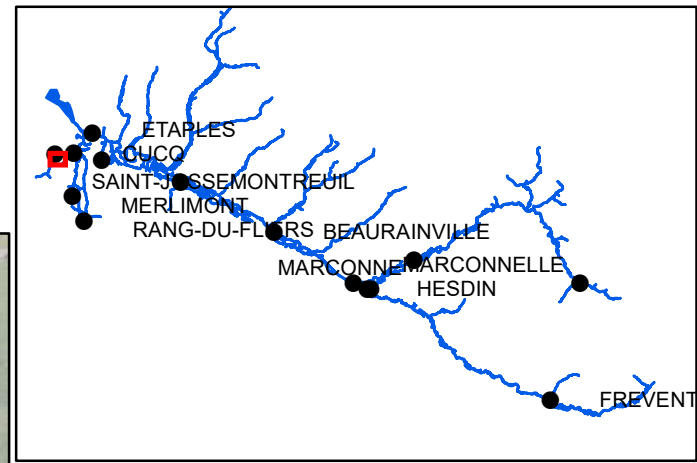
Sources:



Plan de gestion d'entretien léger de la Canche

Communes : Cucq, Le Touquet-Paris-Plage

Carte n°91



- Surveillance réseau
- Sens d'écoulement

Entretien des aménagements

0 150 M
1:5 000
Décembre 2020

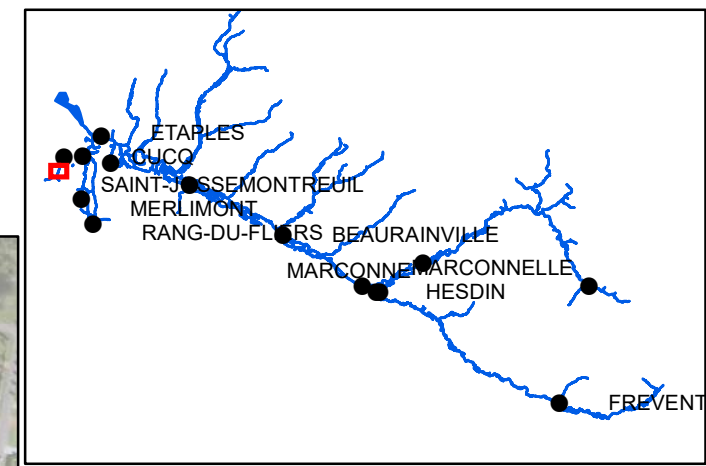
Sources:



Plan de gestion d'entretien léger de la Canche

Communes : Cucq, Merlimont

Carte n°92



— Surveillance réseau

—> Sens d'écoulement

Entretien des aménagements



0 150 M
Décembre 2020 1:5 000

Sources:

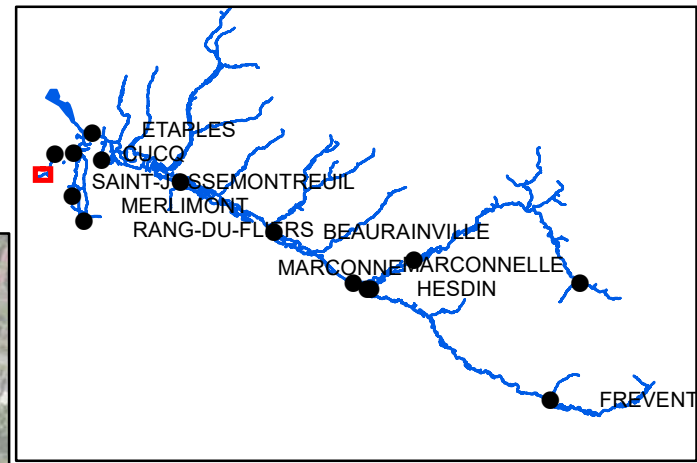


Plan de gestion d'entretien léger de la Canche

Communes : Cucq, Merlimont



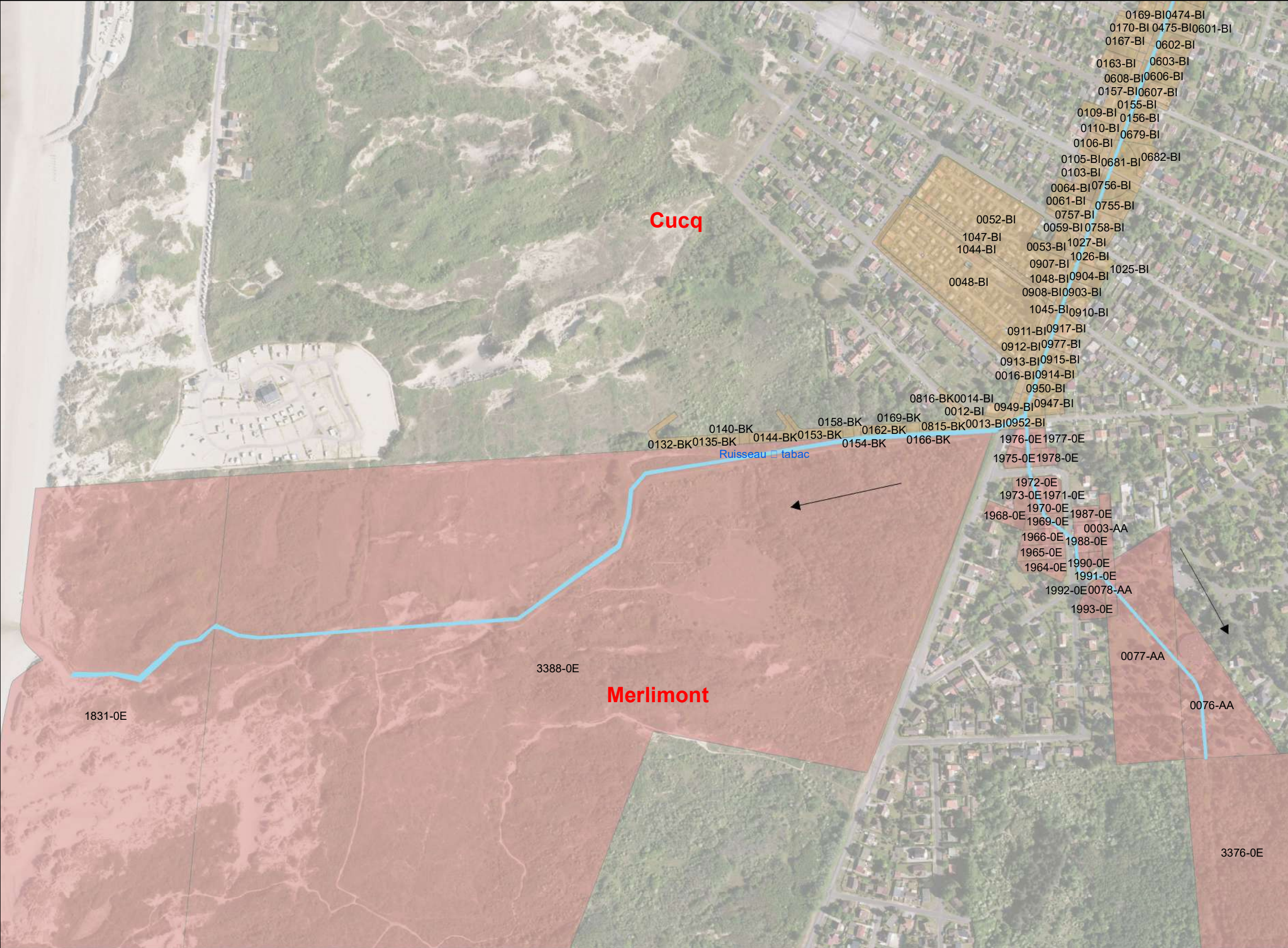
Carte n°93



— Surveillance réseau

—> Sens d'écoulement

Entretien des aménagements

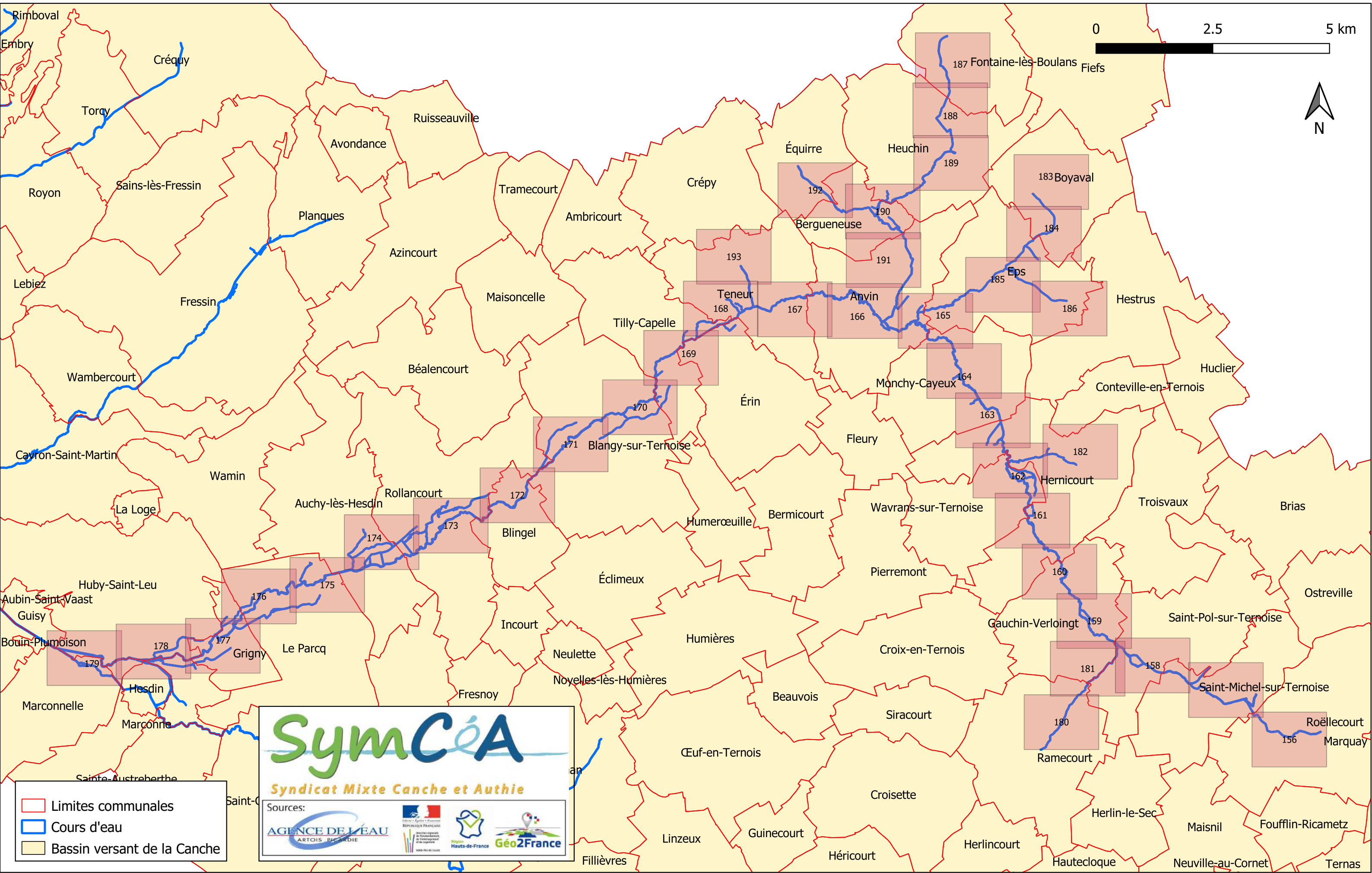


0 150 M
Décembre 2020 1:5 000

Sources:

Atlas pour le plan de gestion du bassin versant de la Canche

Sous-bassin versant de la Ternoise : Opérations d'entretien léger du cours d'eau



- Limites communales
- Cours d'eau
- Bassin versant de la Canche

SymCéA
Syndicat Mixte Canche et Authie

Sources:

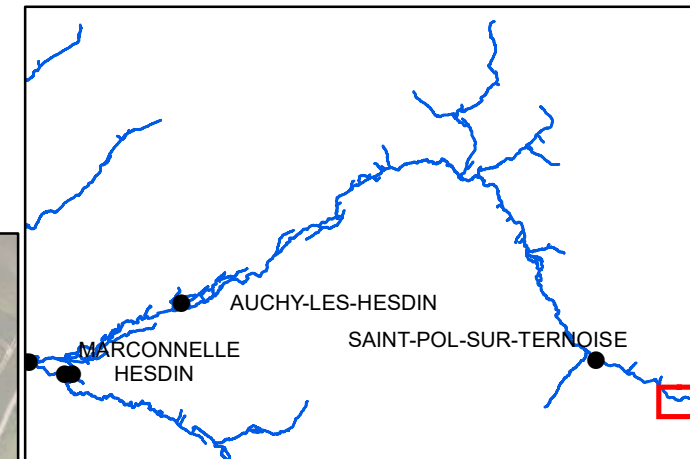
- AGENCE DE L'EAU ARTOIS PICARDIE
- REPUBLIQUE FRANÇAISE
- Hauts-de-France
- Géo2France

Plan de gestion d'entretien léger de la Ternoise

Communes : Saint-Michel-sur-Ternoise, Roëllecourt



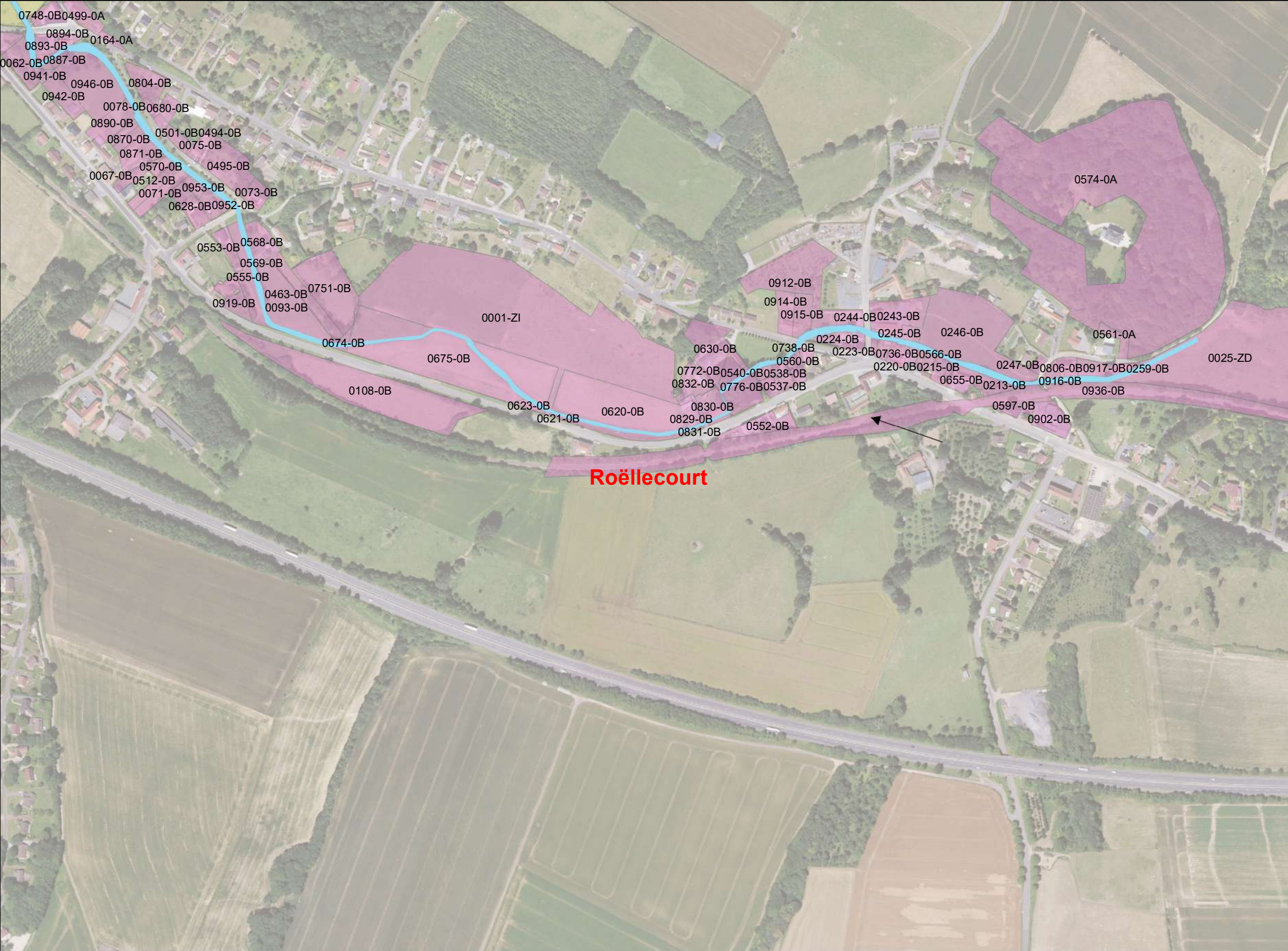
Carte n° 156



— Surveillance réseau

—> Sens d'écoulement

Entretien des aménagements



0 150 M
Décembre 2020 1:5 000

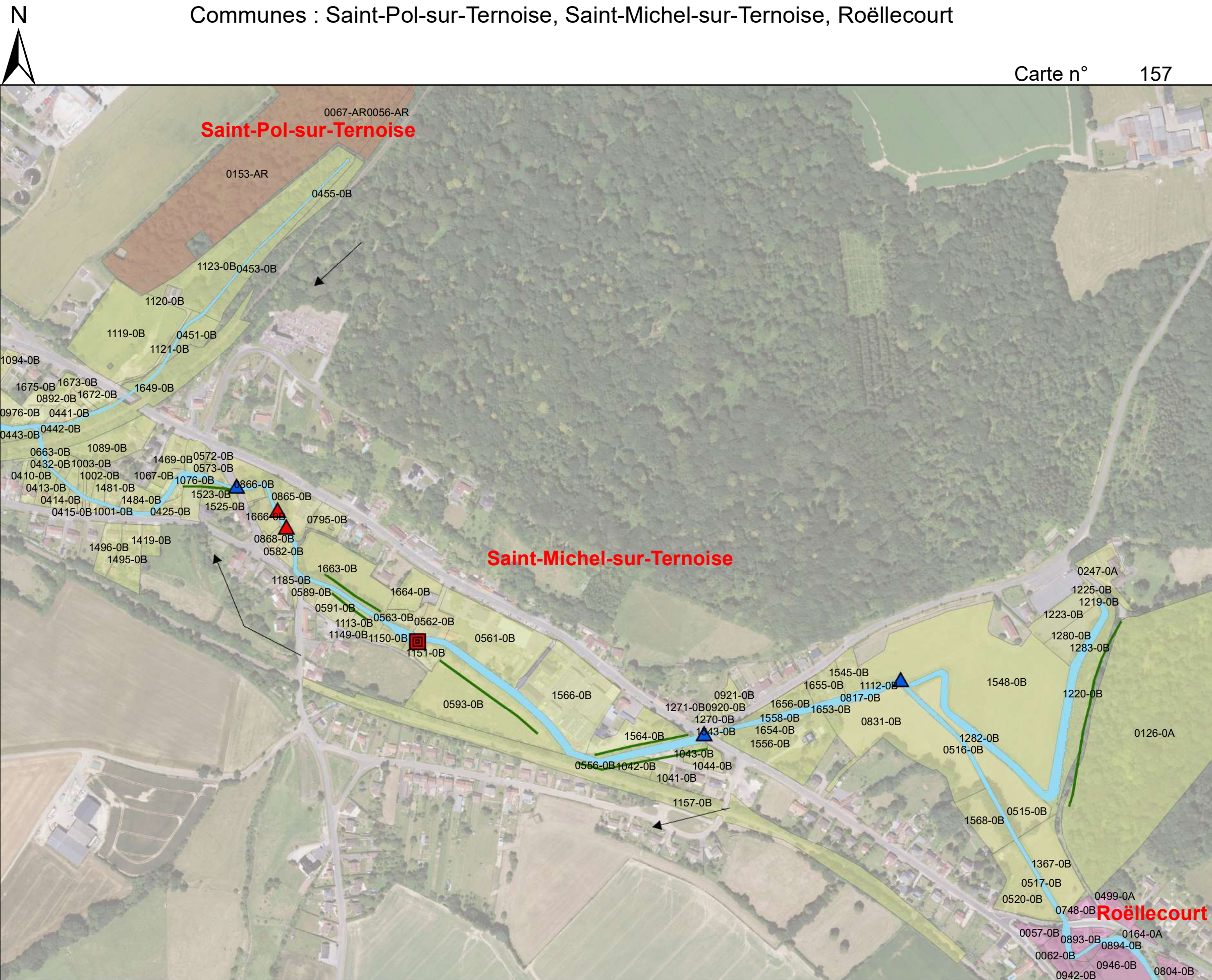
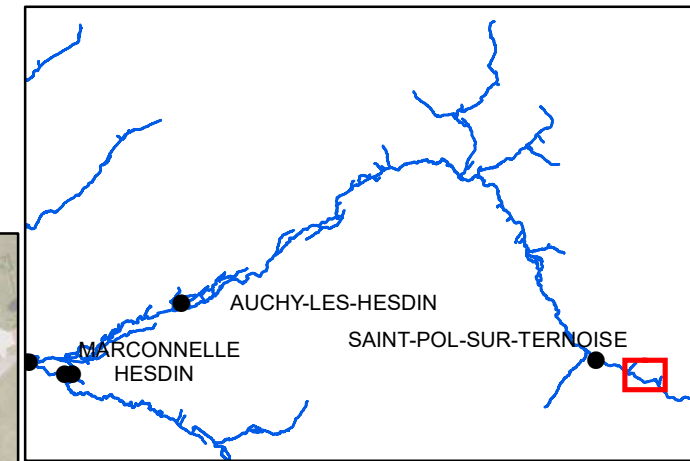
Sources:



Plan de gestion d'entretien léger de la Ternoise

Communes : Saint-Pol-sur-Ternoise, Saint-Michel-sur-Ternoise, Roëllecourt

Carte n° 157



— Surveillance réseau

→ Sens d'écoulement

Types d'ouvrages

▣ Ouvrages hydrauliques

▲ Passerelle

▲ Pont

— Entretien de la ripisylve

Entretien des aménagements

0 150 M

1:5 000

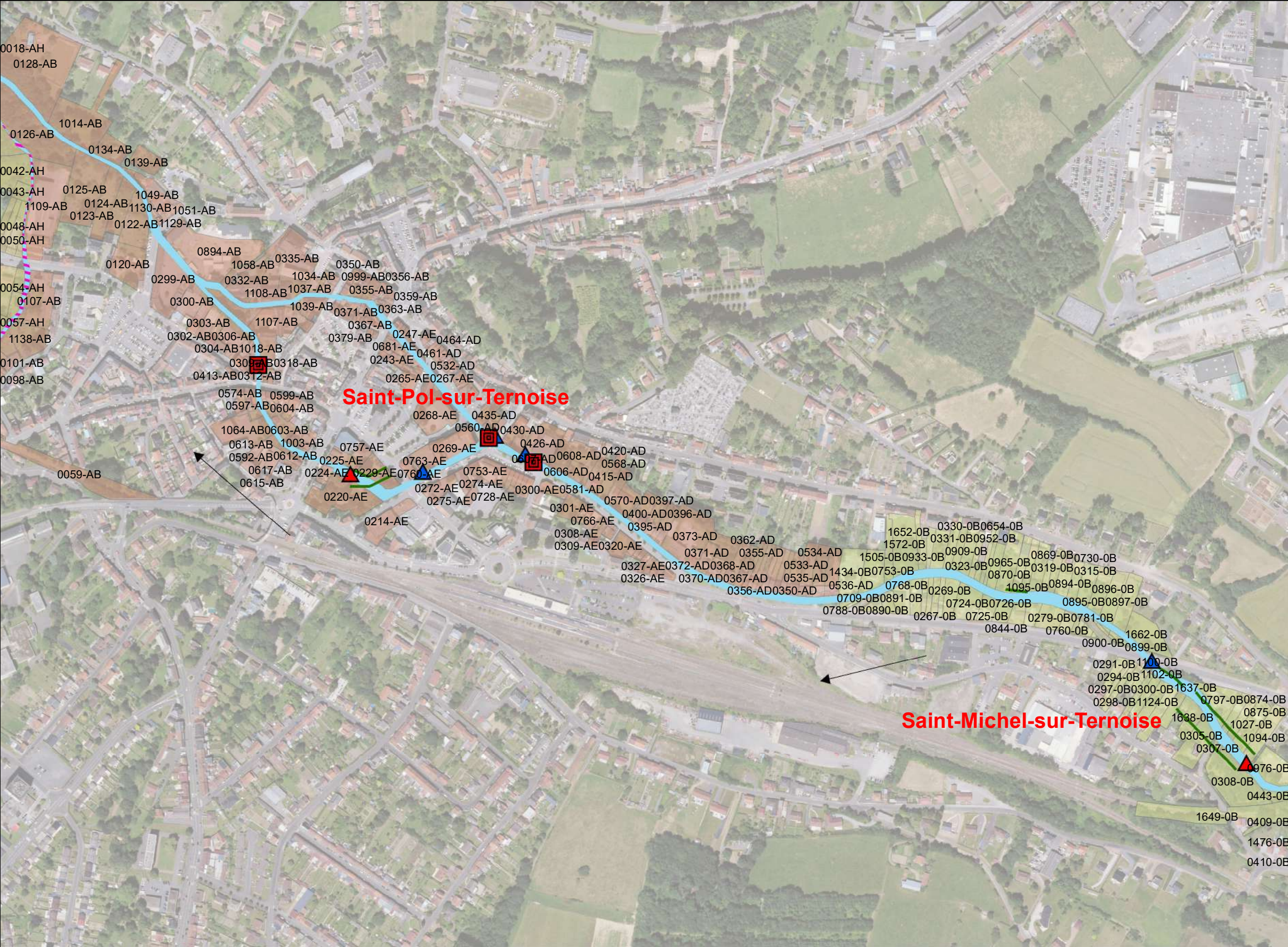
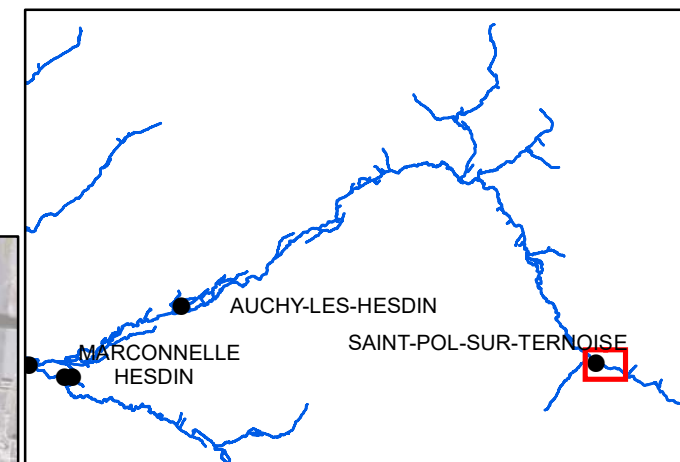
Décembre 2020



Plan de gestion d'entretien léger de la Ternoise

Communes : Saint-Pol-sur-Ternoise, Saint-Michel-sur-Ternoise

Carte n° 158



- Surveillance réseau
- Sens d'écoulement
- Types d'ouvrages**
 - ▣ Ouvrages hydrauliques
 - ▲ Passerelle
 - ▲ Pont
 - Entretien de la ripisylve
 - ▨ Faucardage
- Entretien des aménagements**
- Espèces invasives**
 - *** Renouée du Japon

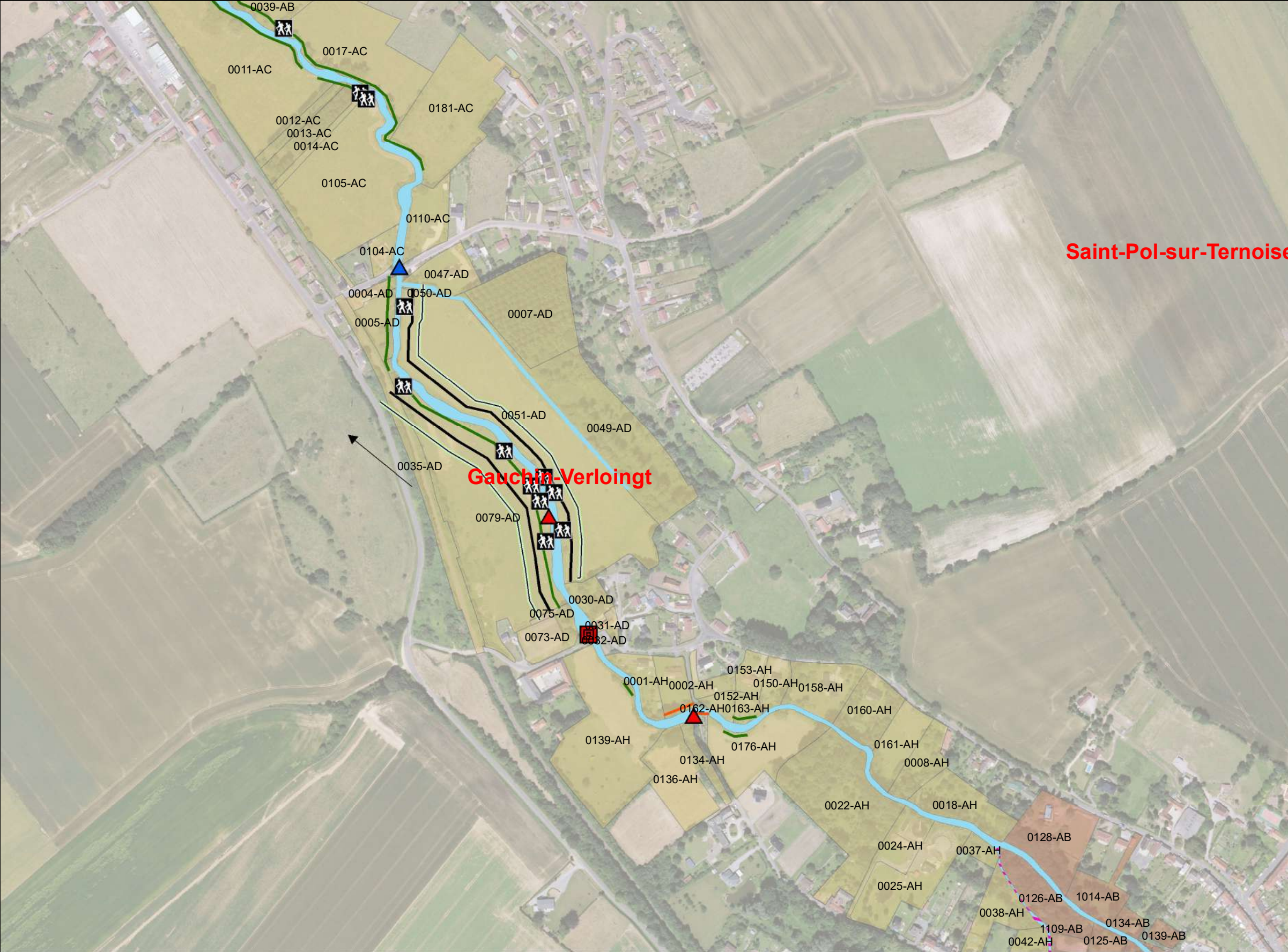
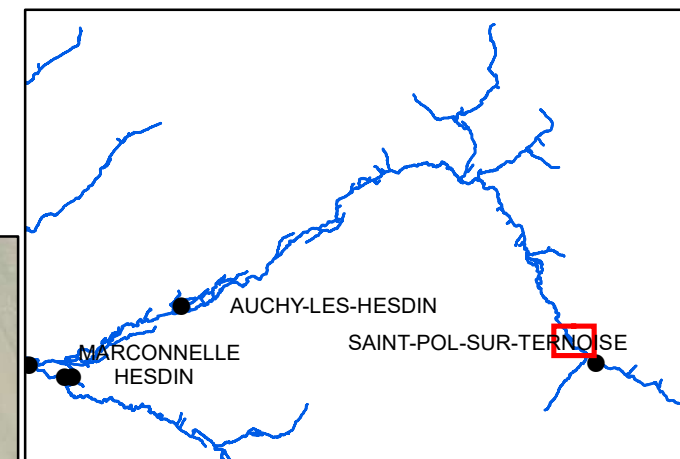
0 150 M
Décembre 2020 1:5 000



Plan de gestion d'entretien léger de la Ternoise

Communes : Gauchin-Verloingt, Saint-Pol-sur-Ternoise

Carte n° 159



- Surveillance réseau
- > Sens d'écoulement
- Types d'ouvrages**
 - ▣ Ouvrages hydrauliques
 - ▲ Passerelle
 - ▲ Pont
 - Entretien de la ripisylve
 - ▨ Faucardage
- Entretien des aménagements**
 - ▣ Passage d'hommes
 - Débroussaillage
 - Génie végétal
 - Plantations

0 150 M
Décembre 2020 1:5 000

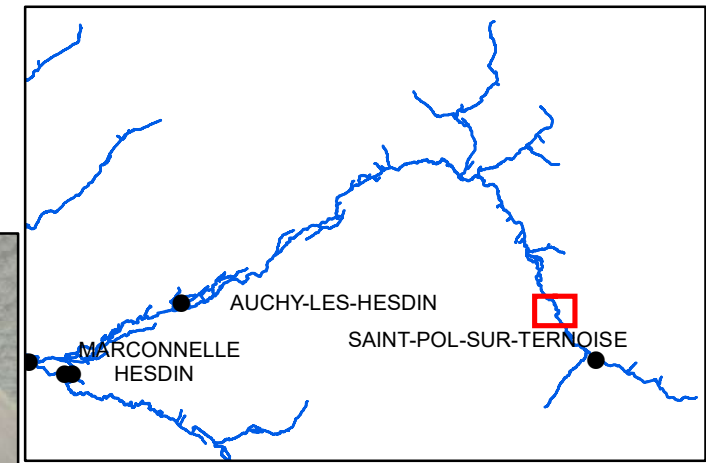
Sources:



Plan de gestion d'entretien léger de la Ternoise

Communes : Hernicourt, Gauchin-Verloingt

Carte n° 160



- Surveillance réseau
- > Sens d'écoulement
- Types d'ouvrages**
 - ▲ Passerelle
 - Entretien de la ripisylve
- Entretien des aménagements**
 - ☒ Passage d'hommes
 - Débroussaillage
 - Plantations

0 150 M
Décembre 2020 1:5 000

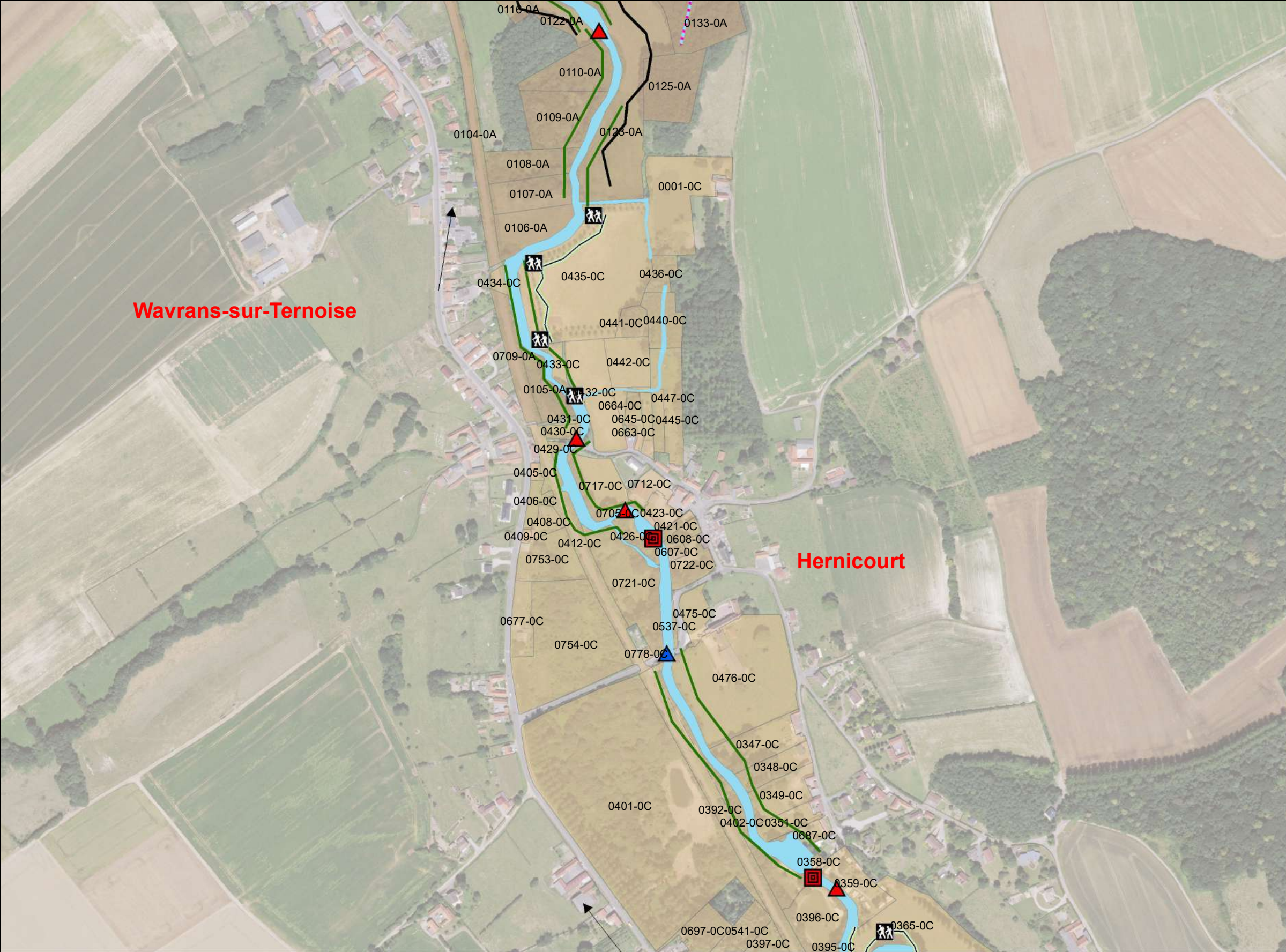
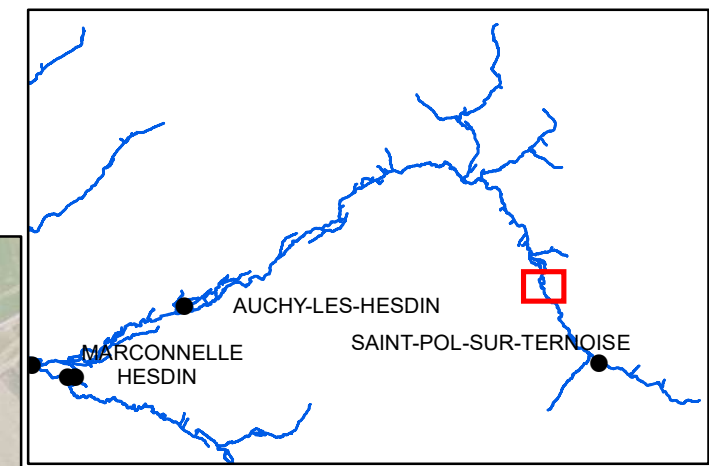
Sources:



Plan de gestion d'entretien léger de la Ternoise

Communes : Wavrans-sur-Ternoise, Hericourt

Carte n° 161



- Surveillance réseau
- > Sens d'écoulement
- Types d'ouvrages**
- Ouvrages hydrauliques
- ▲ Passerelle
- ▲ Pont
- Entretien de la ripisylve
- ▨ Faucardage
- Entretien des aménagements**
- Passage d'hommes
- Débroussaillage
- Plantations

0 150 M
Décembre 2020 1:5 000

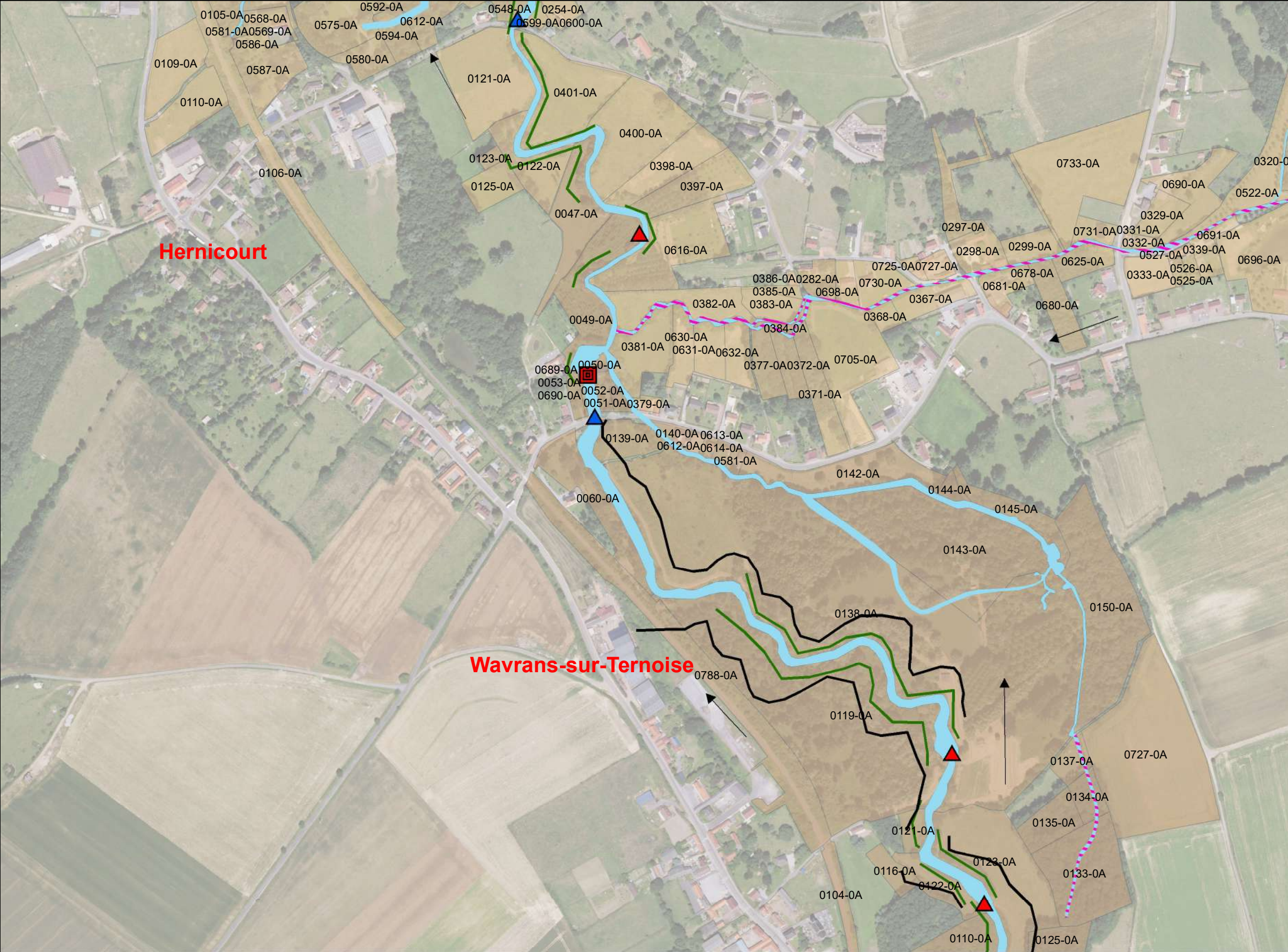
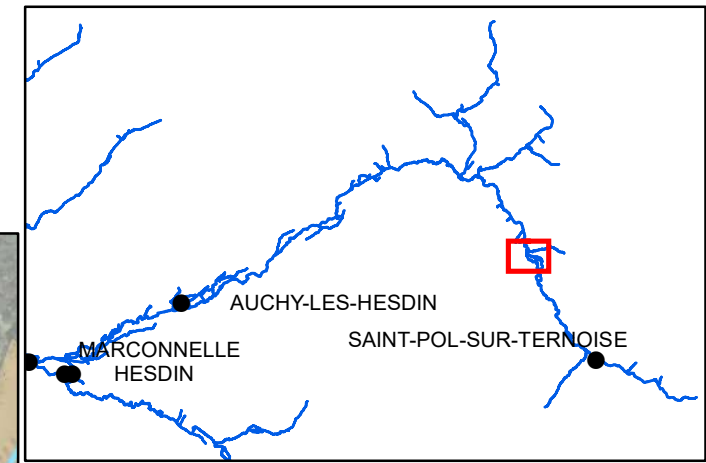
Sources:



Plan de gestion d'entretien léger de la Ternoise

Communes : Hericourt, Wavrans-sur-Ternoise

Carte n° 162



- Surveillance réseau
- Sens d'écoulement
- Types d'ouvrages**
- Ouvrages hydrauliques
- ▲ Passerelle
- ▲ Pont
- Entretien de la ripisylve
- /// Faucardage
- Entretien des aménagements**
- Plantations

0 150 M
Décembre 2020 1:5 000

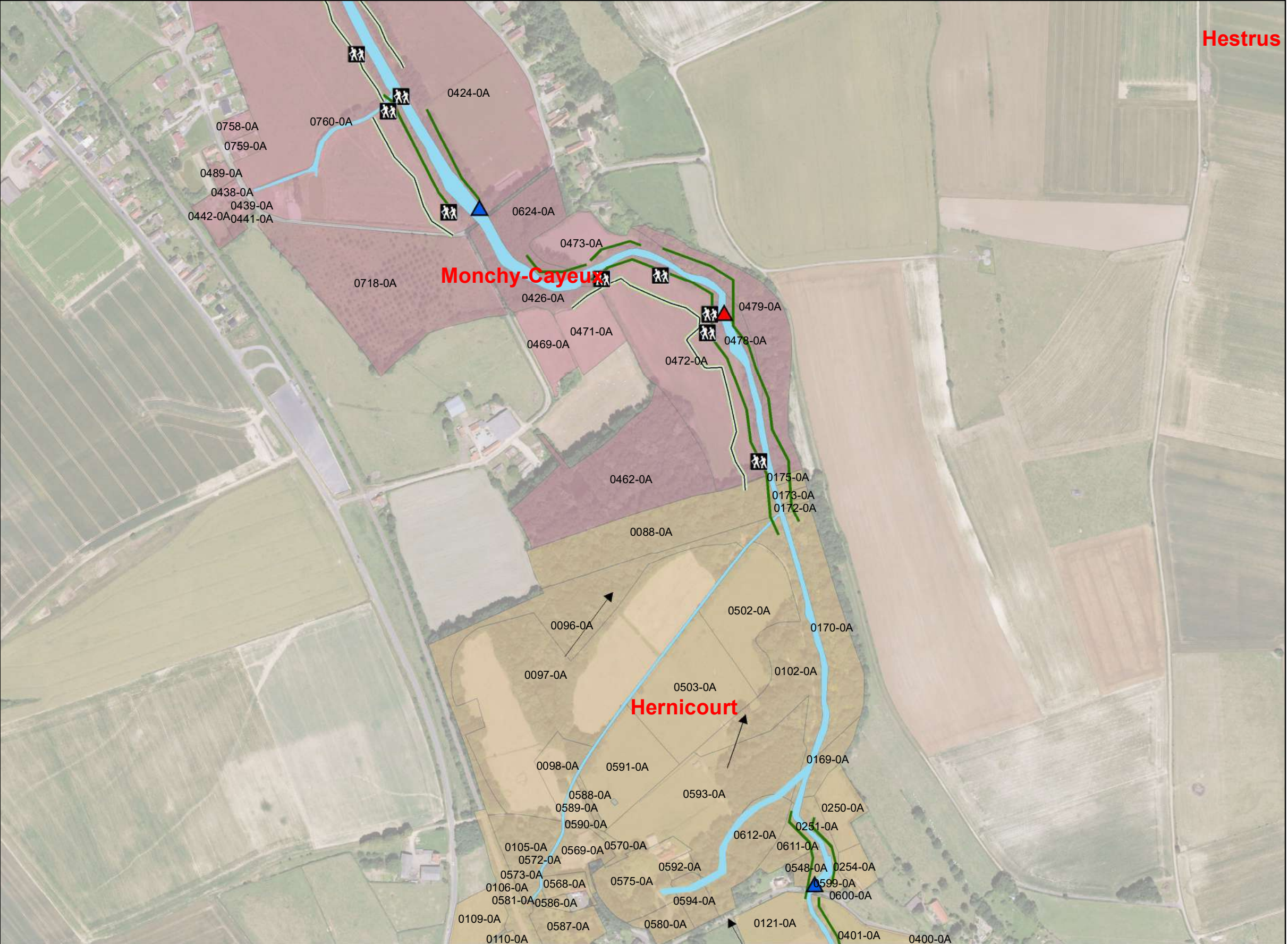
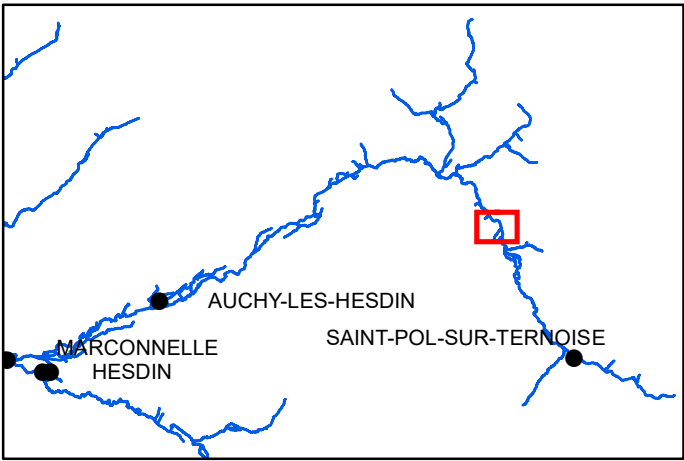
Sources:



Plan de gestion d'entretien léger de la Ternoise

Communes : Monchy-Cayeux, Hestrus, Hericourt

Carte n° 163



— Surveillance réseau

→ Sens d'écoulement

Types d'ouvrages

▲ Passerelle

▲ Pont

— Entretien de la ripisylve

Entretien des aménagements

☒ Passage d'hommes

— Débroussaillage

0 150 M
Décembre 2020 1:5 000

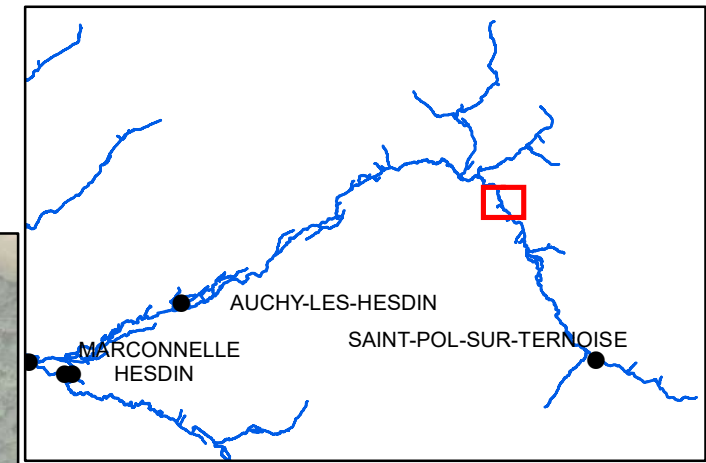
Sources:



Plan de gestion d'entretien léger de la Ternoise

Commune : Monchy-Cayeux

Carte n° 164



— Surveillance réseau

—> Sens d'écoulement

Types d'ouvrages

▲ Passerelle

▲ Pont

— Entretien de la ripisylve

Entretien des aménagements

☒ Passage d'hommes

— Débroussaillage

— Plantations



0 150 M

1:5 000

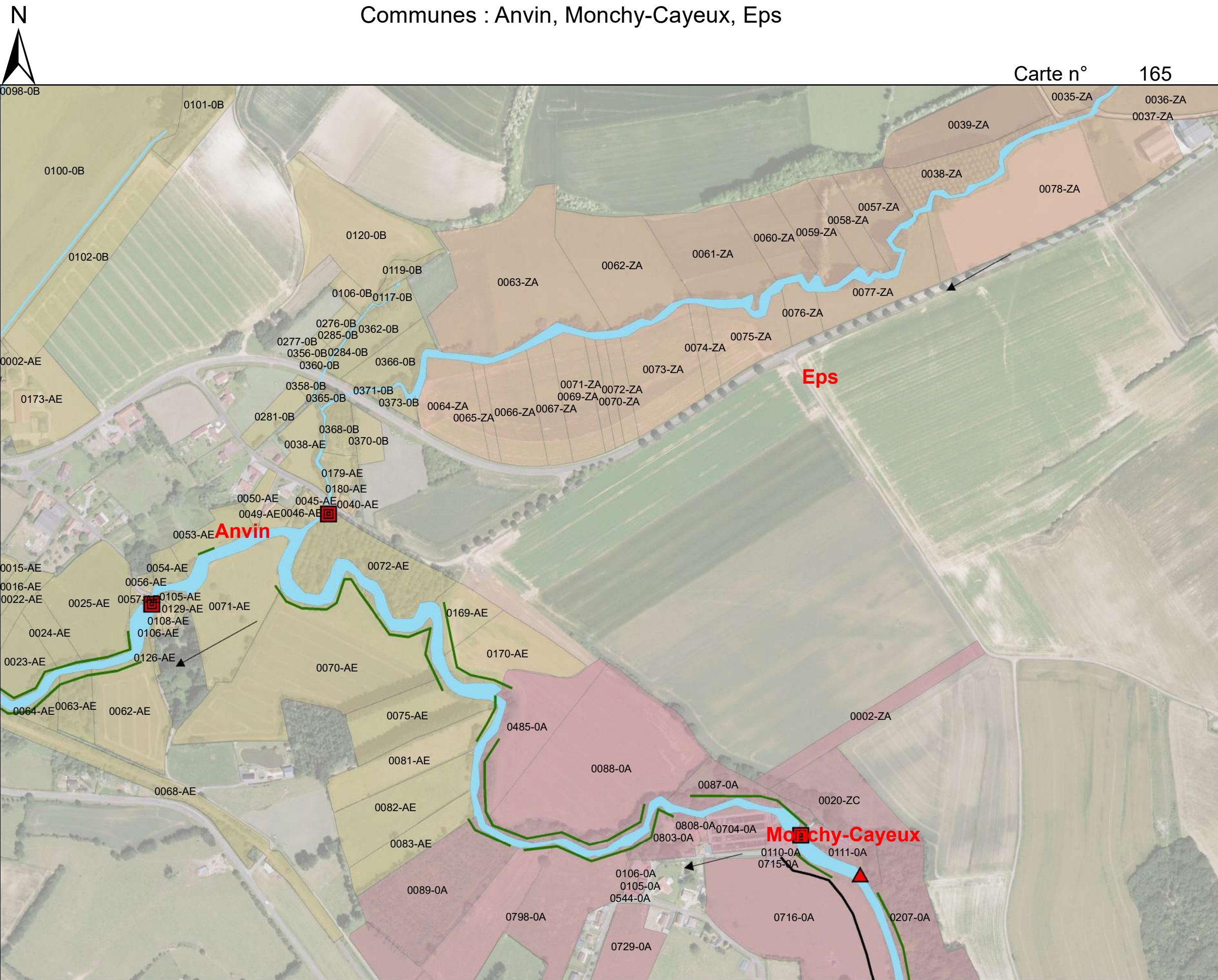
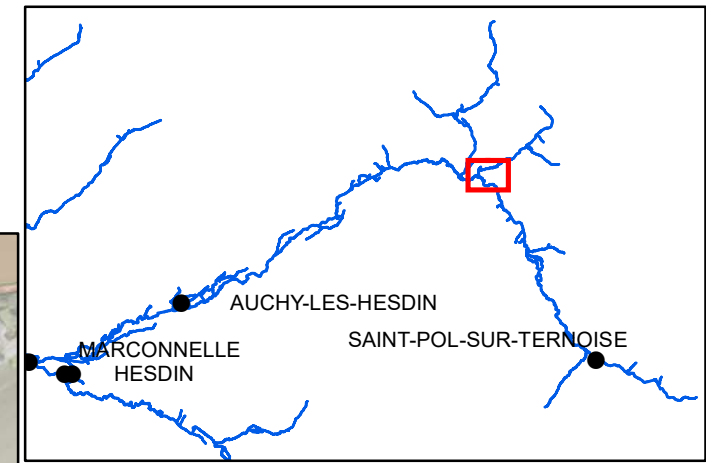
Décembre 2020



Plan de gestion d'entretien léger de la Ternoise

Communes : Anvin, Monchy-Cayeux, Eps

Carte n° 165



- Surveillance réseau
- > Sens d'écoulement
- Types d'ouvrages**
- ▣ Ouvrages hydrauliques
- ▲ Passerelle
- Entretien de la ripisylve
- Entretien des aménagements**
- Plantations

0 150 M
Décembre 2020 1:5 000

Sources:

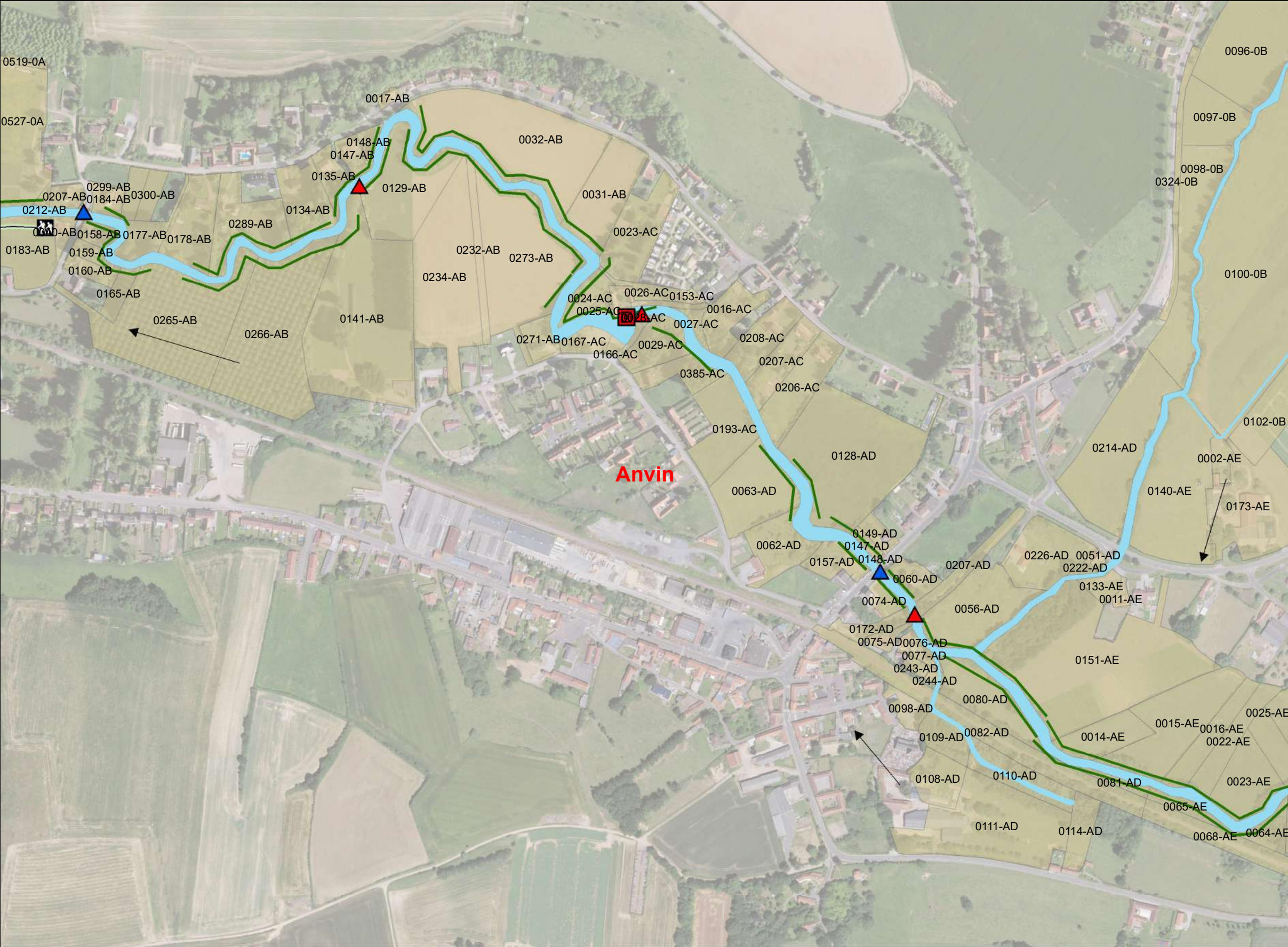
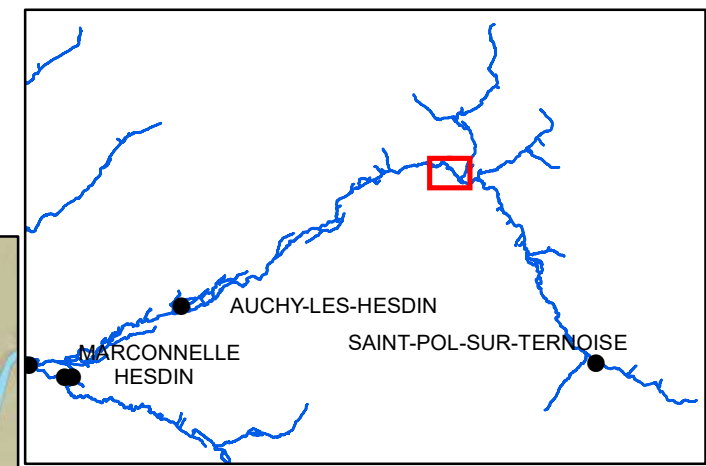
AGENCE DE L'EAU ARTOIS PICARDIE
RÉPUBLIQUE FRANÇAISE
Hauts-de-France
Géo2France



Plan de gestion d'entretien léger de la Ternoise

Commune : Anvin

Carte n° 166



- Surveillance réseau
- > Sens d'écoulement
- Types d'ouvrages**
 - ▣ Ouvrages hydrauliques
 - ▲ Passerelle
 - ▲ Pont
 - Entretien de la ripisylve
- Entretien des aménagements**
 - ▣ Passage d'hommes
 - Débroussaillage

0 150 M
Décembre 2020 1:5 000

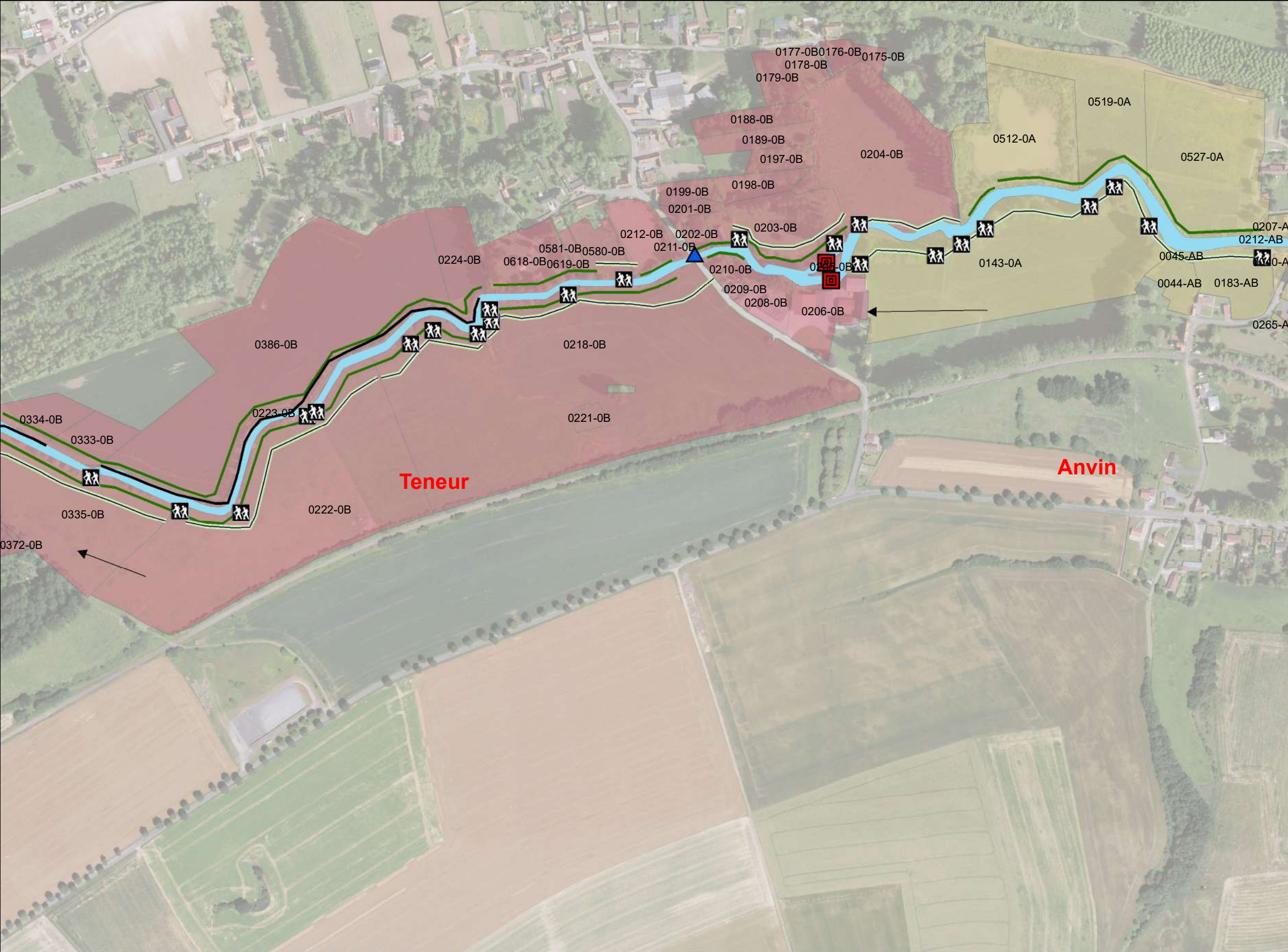
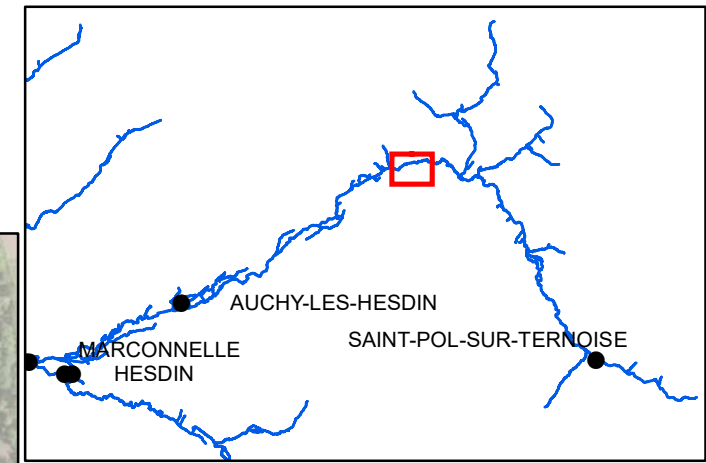
Sources:



Plan de gestion d'entretien léger de la Ternoise

Communes : Teneur, Anvin

Carte n° 167



- Surveillance réseau
- Sens d'écoulement
- Types d'ouvrages**
 - ▣ Ouvrages hydrauliques
 - ▲ Pont
 - Entretien de la ripisylve
- Entretien des aménagements**
 - ▣ Passage d'hommes
 - Débroussaillage
 - Plantations

0 150 M
Décembre 2020 1:5 000

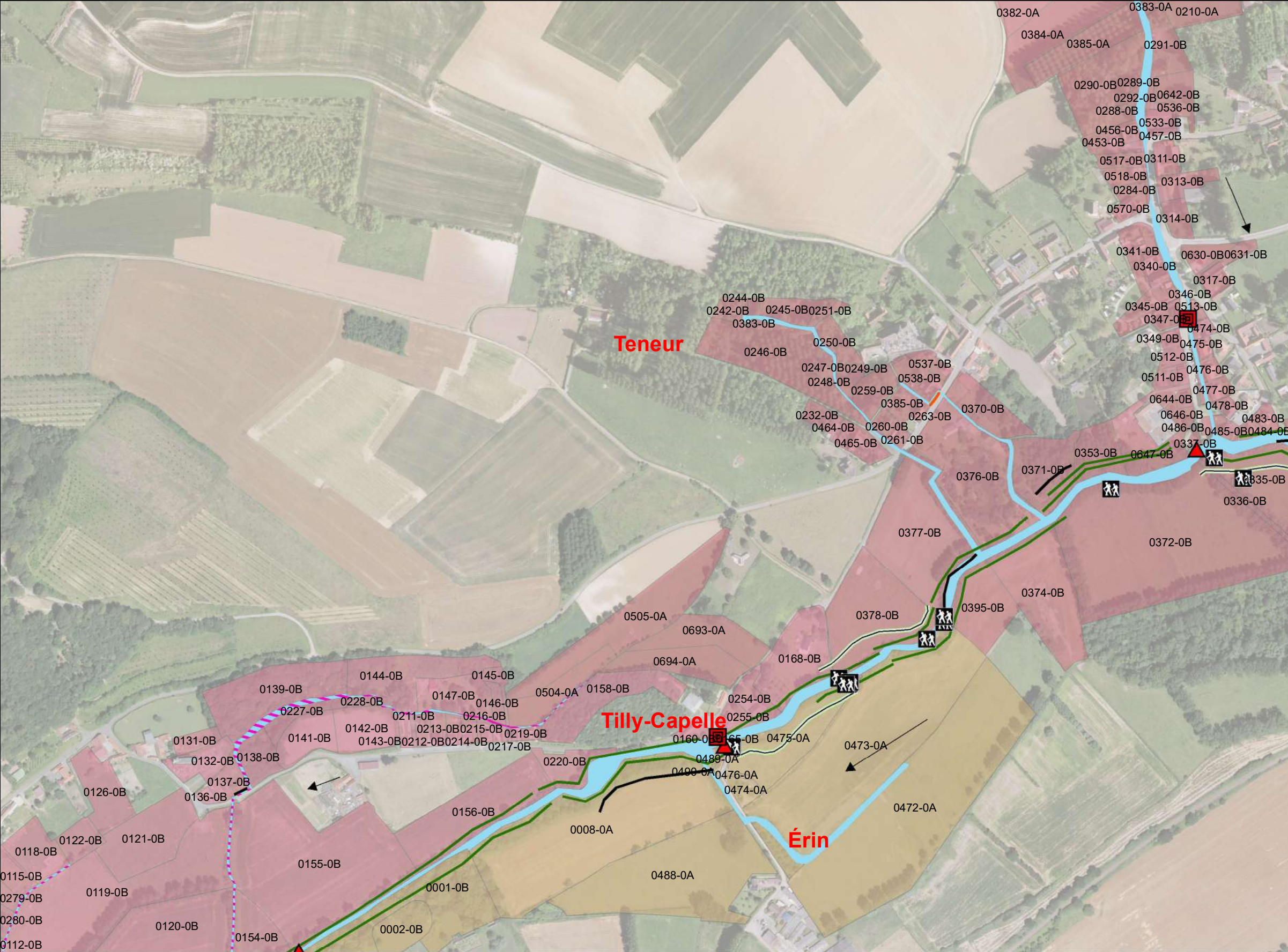
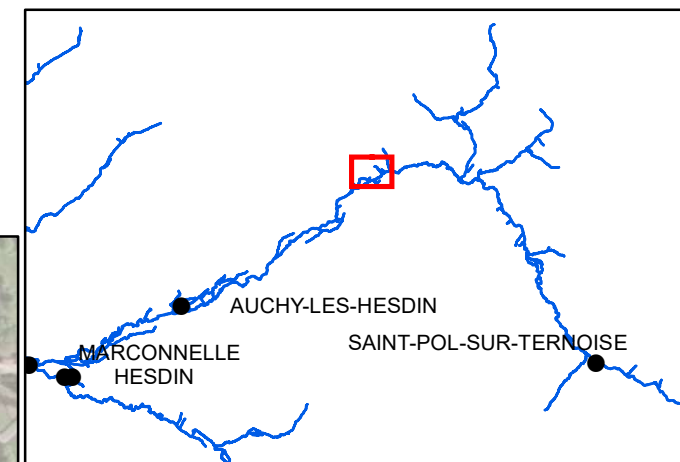
Sources:



Plan de gestion d'entretien léger de la Ternoise

Communes : Tilly-Capelle, Érin, Teneur

Carte n° 168



- Surveillance réseau
- Sens d'écoulement

Types d'ouvrages

- Ouvrages hydrauliques
- Passerelle
- Entretien de la ripisylve
- Faucardage

Entretien des aménagements

- Passage d'hommes
- Débroussaillage
- Génie végétal
- Plantations

0 150 M
 Décembre 2020
 1:5 000

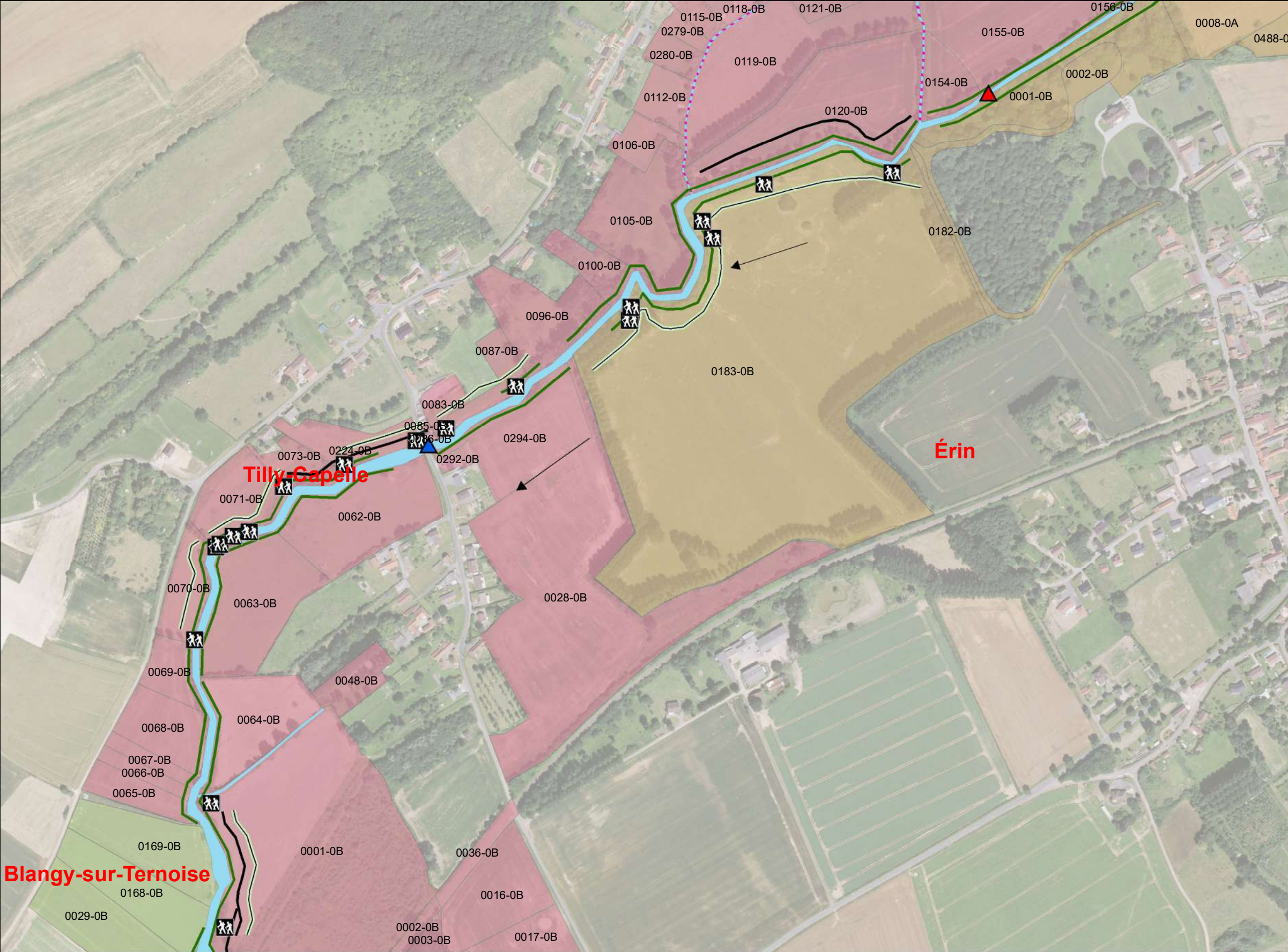
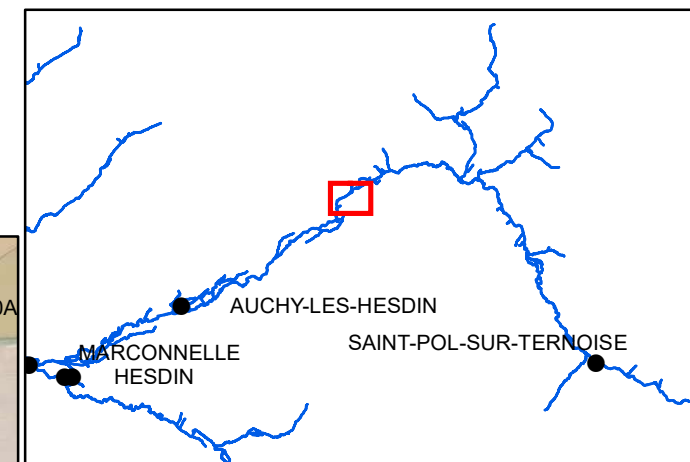
Sources:



Plan de gestion d'entretien léger de la Ternoise

Communes : Blangy-sur-Ternoise, Tilly-Capelle, Érin

Carte n° 169



- Surveillance réseau
- > Sens d'écoulement

Types d'ouvrages

- ▲ Passerelle
- ▲ Pont
- Entretien de la ripisylve
- /// Faucardage

Entretien des aménagements

- ☒ Passage d'hommes
- Débroussaillage
- Plantations

0 150 M
1:5 000
Décembre 2020

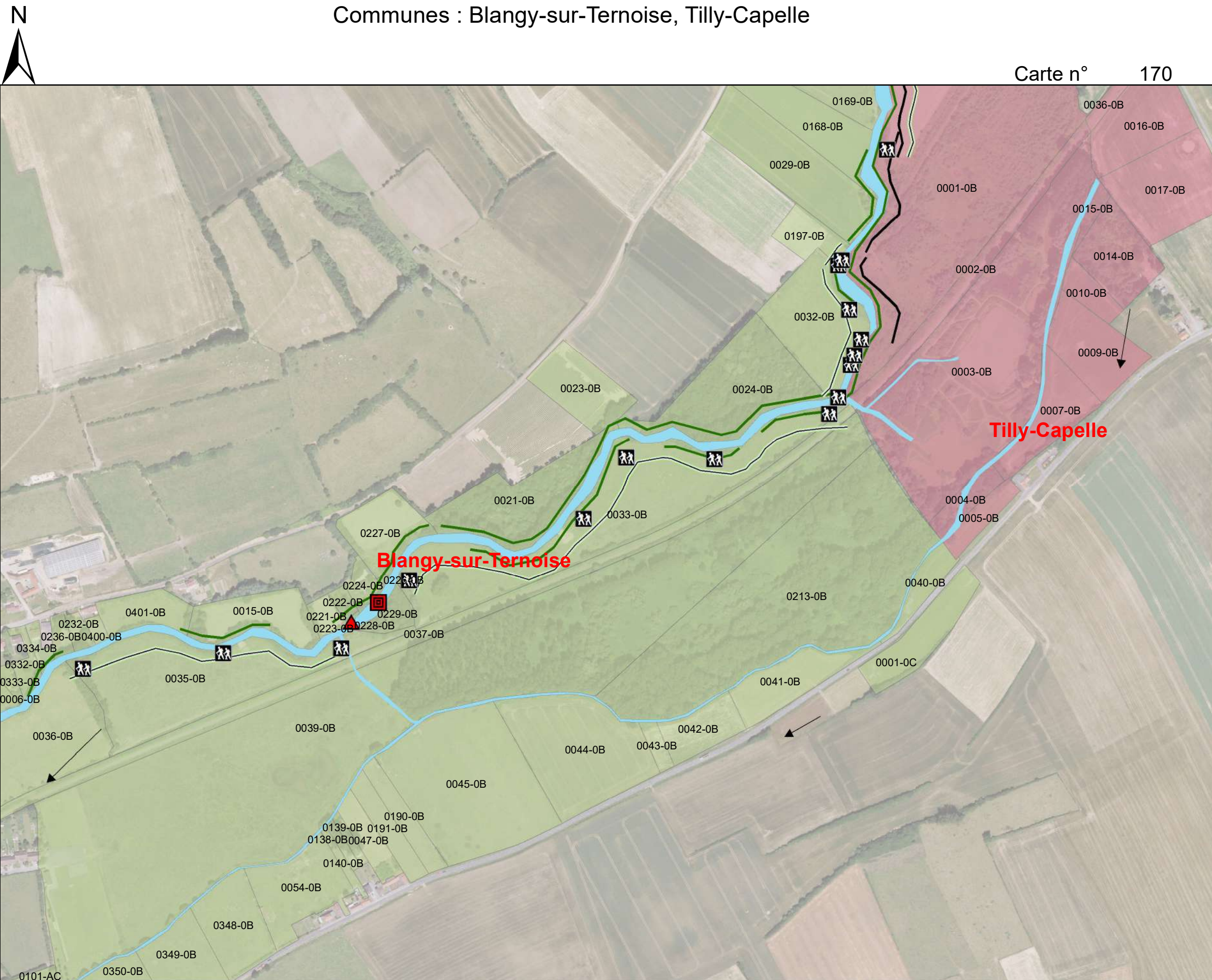
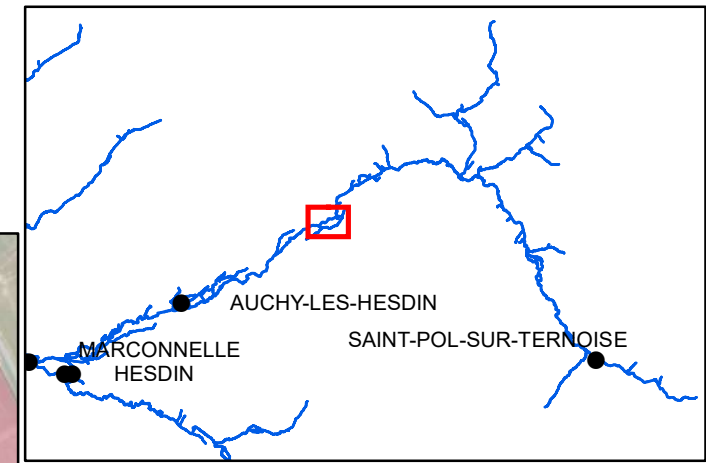
Sources:



Plan de gestion d'entretien léger de la Ternoise

Communes : Blangy-sur-Ternoise, Tilly-Capelle

Carte n° 170



- Surveillance réseau
- > Sens d'écoulement
- Types d'ouvrages**
 - ▣ Ouvrages hydrauliques
 - ▲ Passerelle
 - Entretien de la ripisylve
- Entretien des aménagements**
 - ▣ Passage d'hommes
 - Débroussaillage
 - Plantations

0 150 M
Décembre 2020 1:5 000

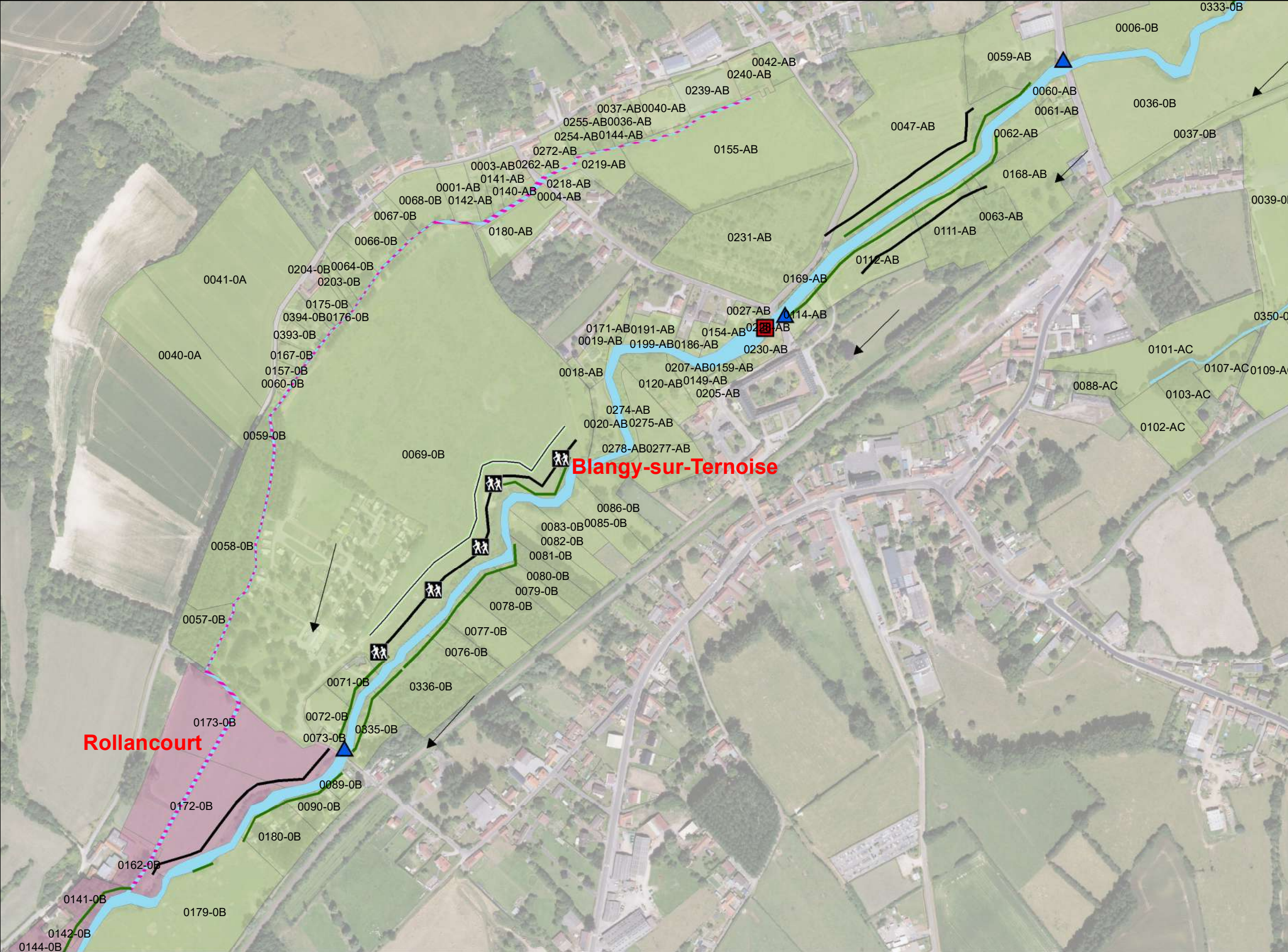
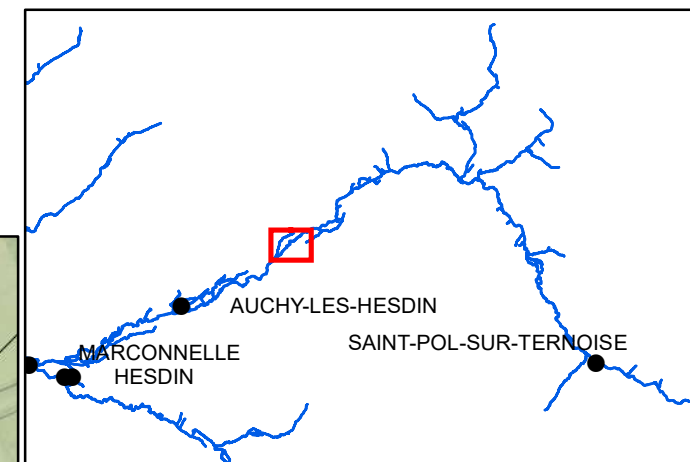
Sources:



Plan de gestion d'entretien léger de la Ternoise

Communes : Rollancourt, Blangy-sur-Ternoise

Carte n° 171



- Surveillance réseau
- Sens d'écoulement
- Types d'ouvrages**
- Ouvrages hydrauliques
- Pont
- Entretien de la ripisylve
- Faucardage
- Entretien des aménagements**
- Passage d'hommes
- Débroussaillage
- Plantations

0 150 M
 Décembre 2020 1:5 000

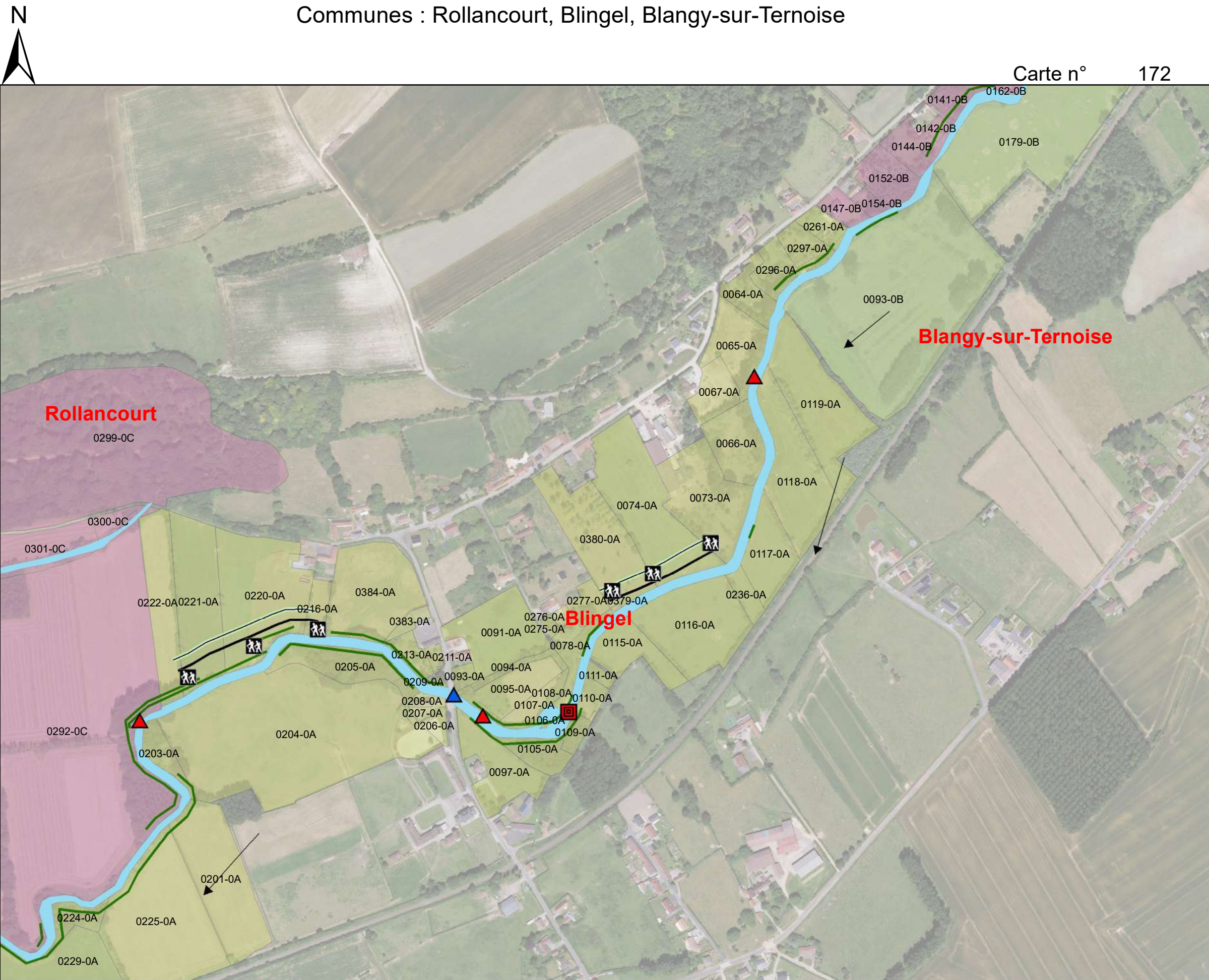
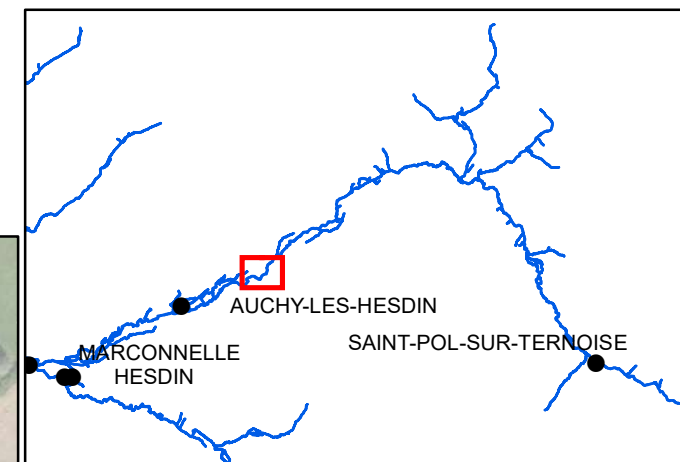
Sources:



Plan de gestion d'entretien léger de la Ternoise

Communes : Rollancourt, Blingel, Blangy-sur-Ternoise

Carte n° 172



- Surveillance réseau
- Sens d'écoulement
- Types d'ouvrages**
- Ouvrages hydrauliques
- Passerelle
- Pont
- Entretien de la ripisylve
- Faucardage
- Entretien des aménagements**
- Passage d'hommes
- Débroussaillage
- Plantations

0 150 M
 Décembre 2020 1:5 000

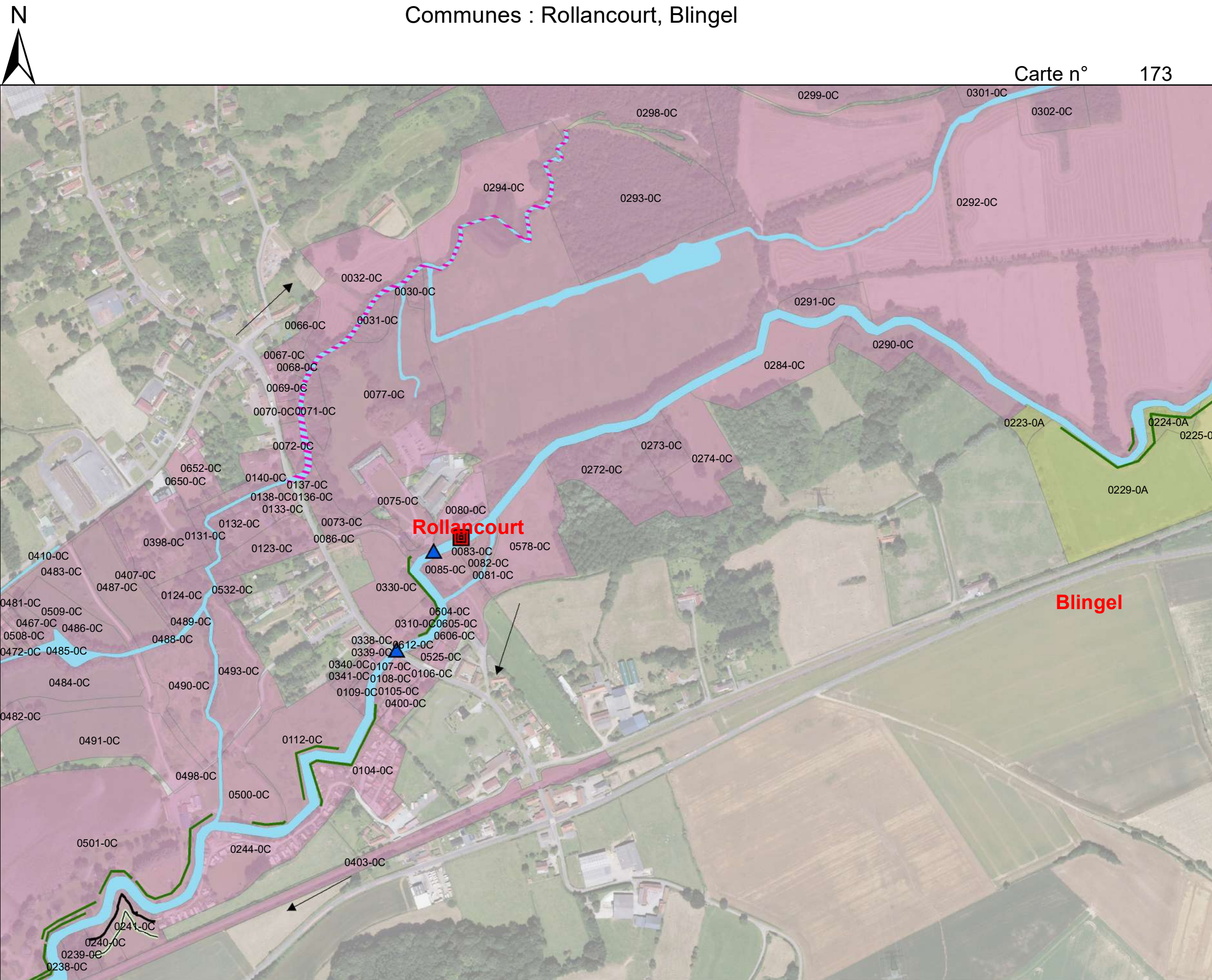
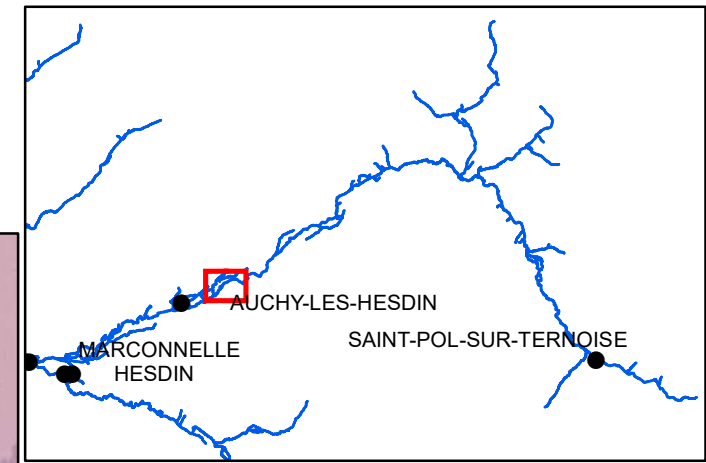
Sources:



Plan de gestion d'entretien léger de la Ternoise

Communes : Rollancourt, Blingel

Carte n° 173



— Surveillance réseau

—> Sens d'écoulement

Types d'ouvrages

▣ Ouvrages hydrauliques

▲ Passerelle

▲ Pont

— Entretien de la ripisylve

▨ Faucardage

Entretien des aménagements

— Débroussaillage

— Plantations

0 150 M

1:5 000

Décembre 2020



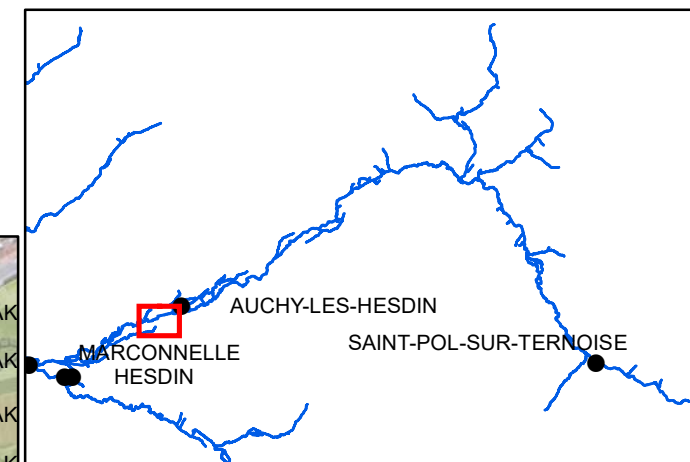
SymCéA
Syndicat Mixte Canche et Authie

Plan de gestion d'entretien léger de la Ternoise

Communes : Le Parcq, Auchy-lès-Hesdin



Carte n° 175



- Surveillance réseau
- Sens d'écoulement

Types d'ouvrages

- ▣ Ouvrages hydrauliques
- ▲ Pont
- Entretien de la ripisylve

Entretien des aménagements

- ▣ Passage d'hommes
- Débroussaillage
- Plantations

0 150 M
Décembre 2020 1:5 000

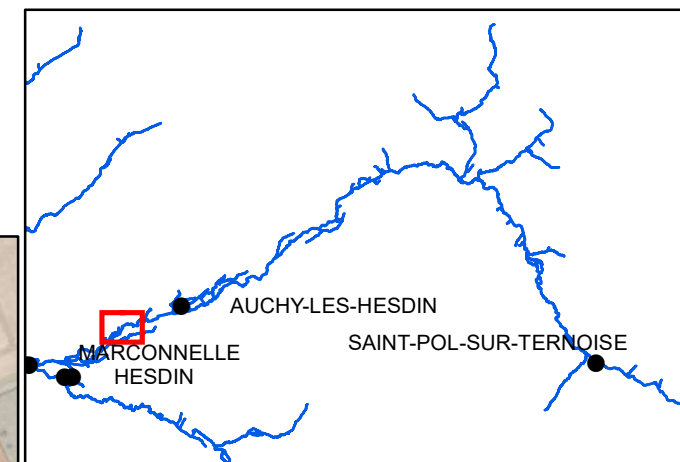
Sources:



Plan de gestion d'entretien léger de la Ternoise

Communes : Huby-Saint-Leu, Grigny, Le Parcq

Carte n° 176



- Surveillance réseau
- Sens d'écoulement
- Types d'ouvrages**
- ▣ Ouvrages hydrauliques
- ▲ Pont
- Entretien de la ripisylve
- ▨ Faucardage
- Entretien des aménagements**
- ▣ Passage d'hommes
- Débroussaillage
- Plantations

0 150 M
1:5 000
Décembre 2020

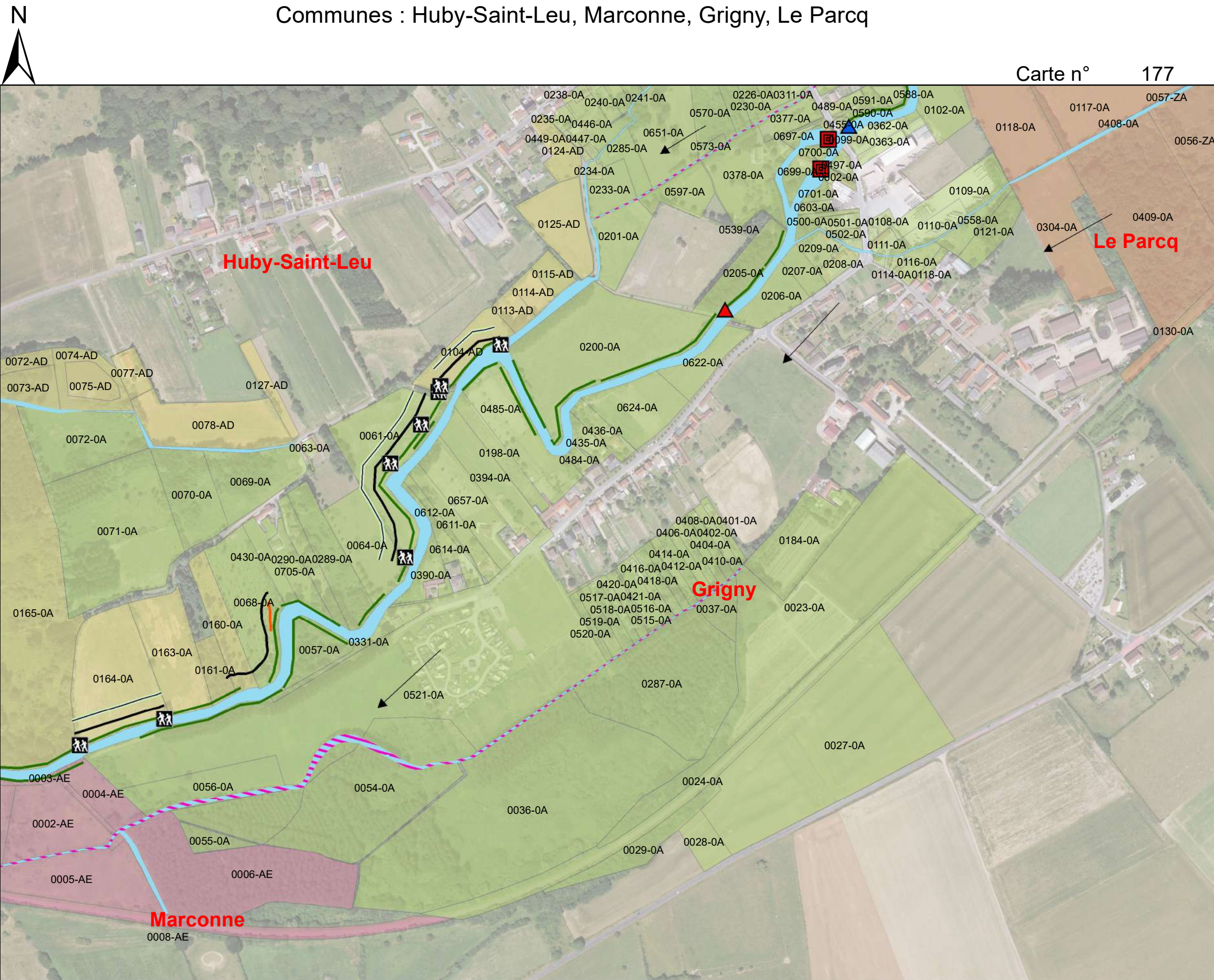
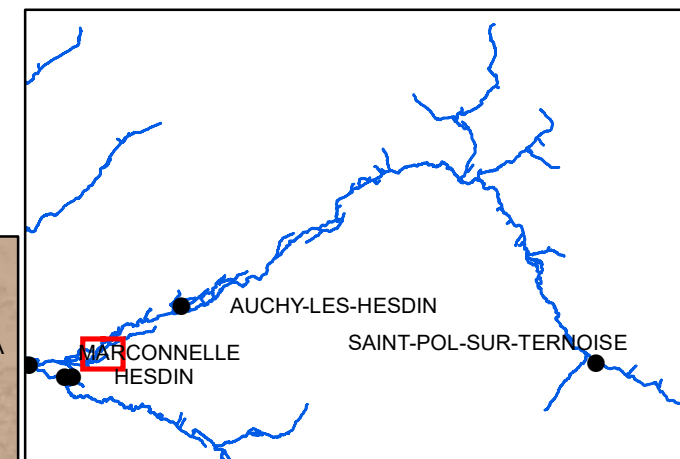
Sources:



Plan de gestion d'entretien léger de la Ternoise

Communes : Huby-Saint-Leu, Marconne, Grigny, Le Parcq

Carte n° 177



- Surveillance réseau
- Sens d'écoulement
- Types d'ouvrages**
- Ouvrages hydrauliques
- Passerelle
- Pont
- Entretien de la ripisylve
- Faucardage
- Entretien des aménagements**
- Passage d'hommes
- Débroussaillage
- Génie végétal
- Plantations

0 150 M
 Décembre 2020 1:5 000

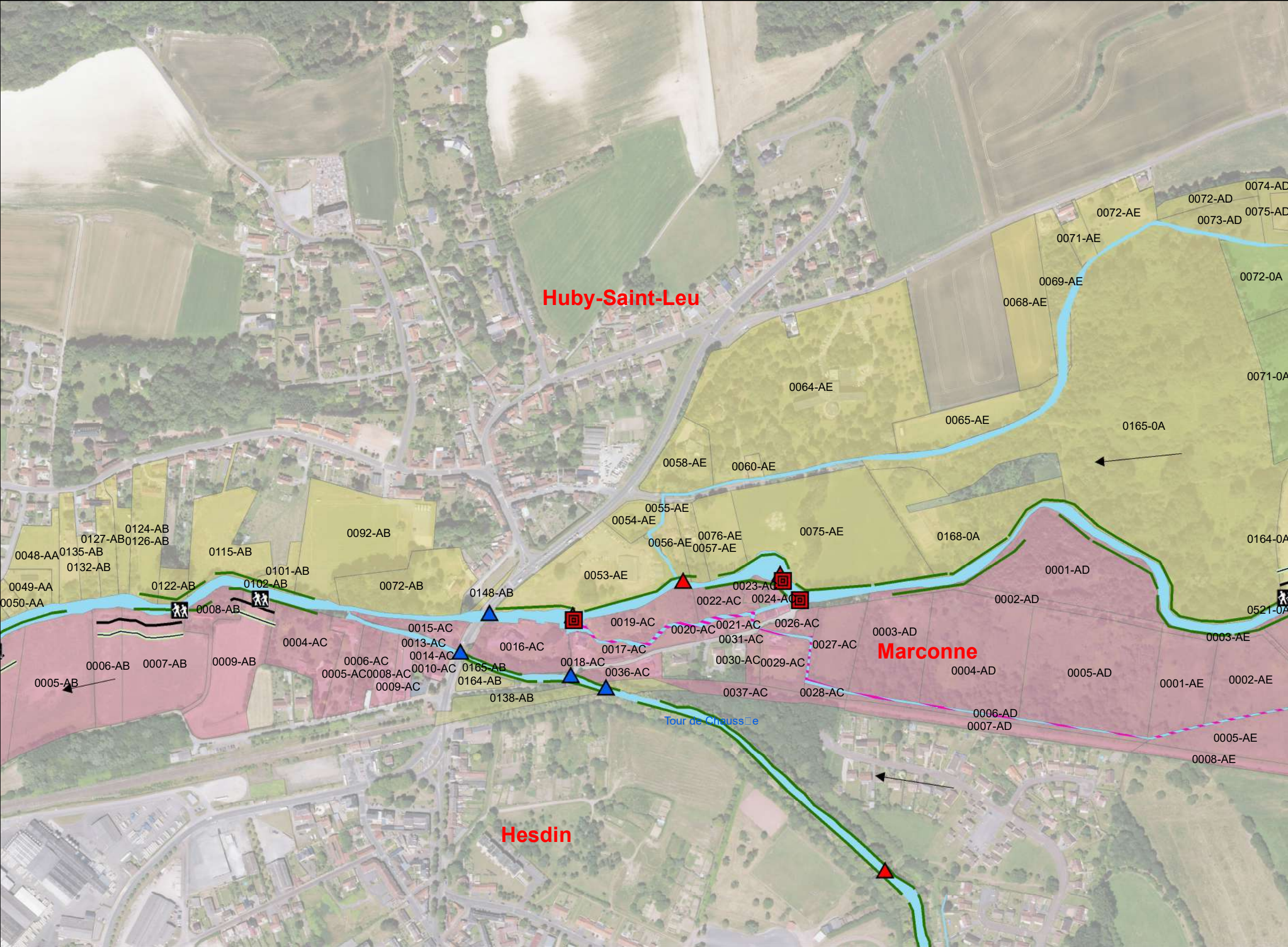
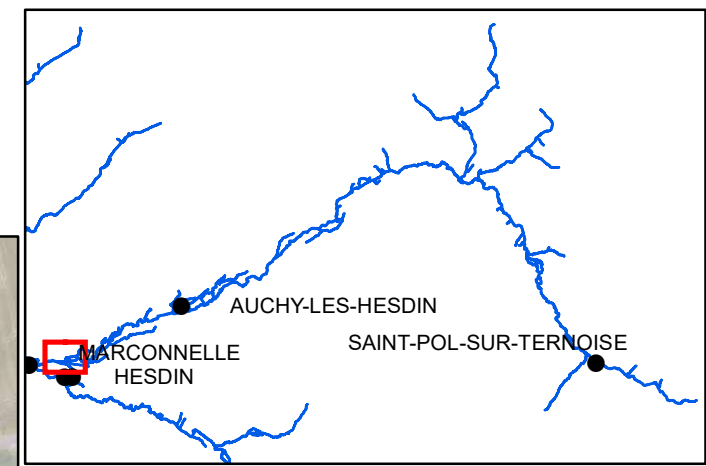
Sources:



Plan de gestion d'entretien léger de la Ternoise

Communes : Huby-Saint-Leu, Marconne, Hesdin

Carte n° 178



- Surveillance réseau
- Sens d'écoulement
- Types d'ouvrages**
- ▣ Ouvrages hydrauliques
- ▲ Passerelle
- ▲ Pont
- Entretien de la ripisylve
- ▨ Faucardage
- Entretien des aménagements**
- ▣ Passage d'hommes
- Débroussaillage
- Plantations

0 150 M
1:5 000
Décembre 2020

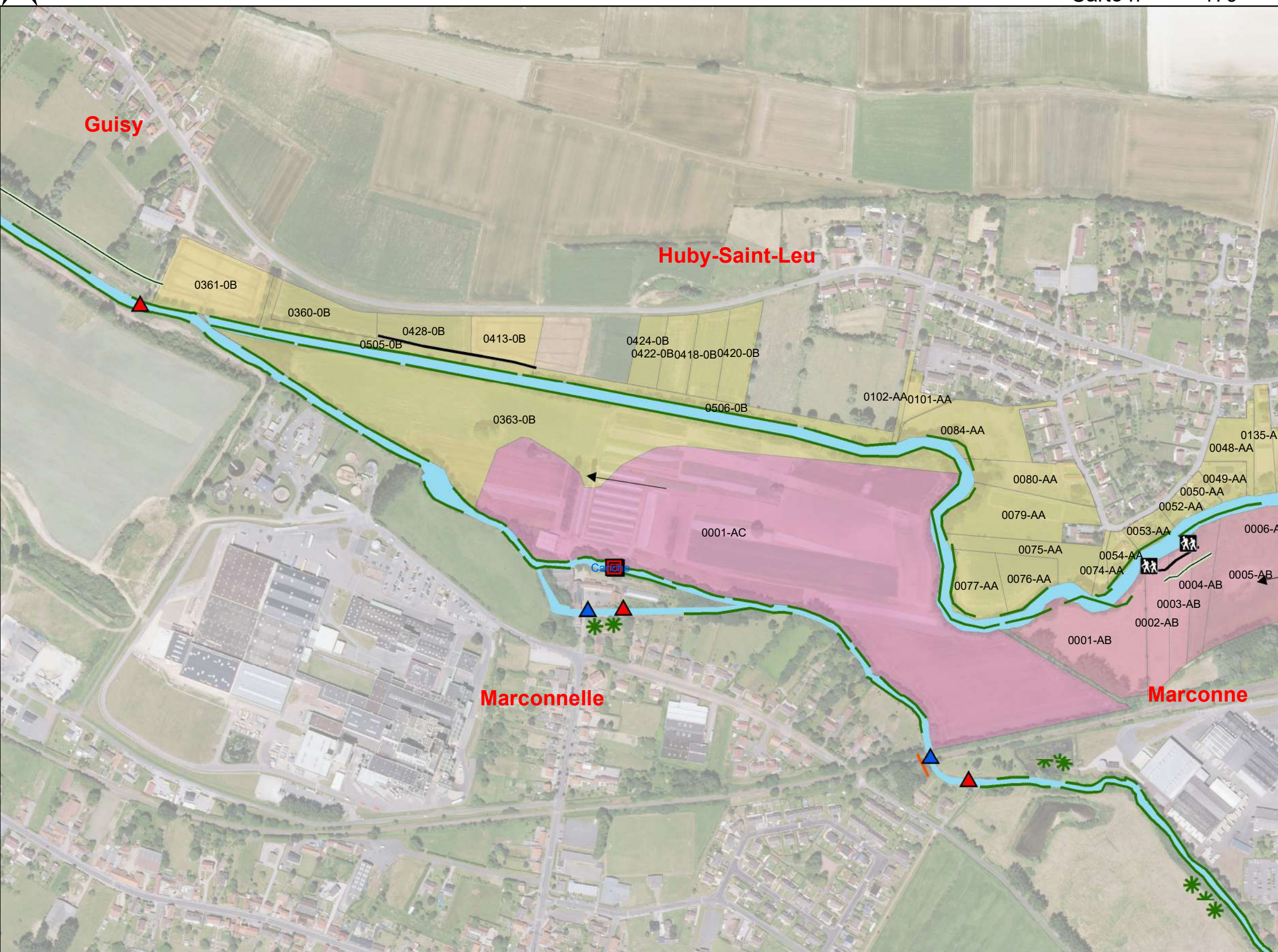
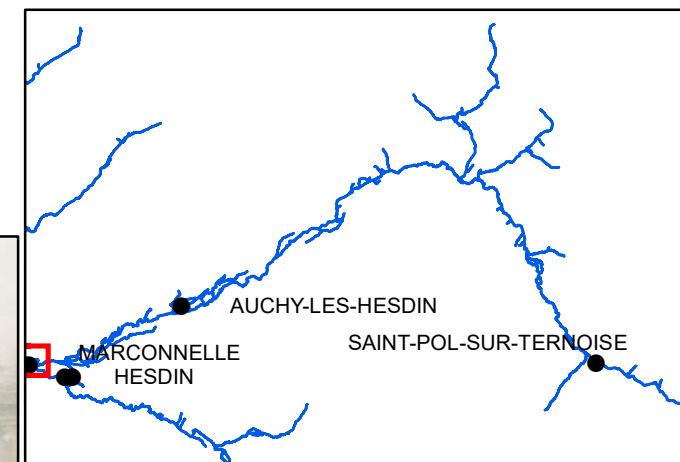
Sources:



Plan de gestion d'entretien léger de la Ternoise

Communes : Guisy, Marconelle, Huby-Saint-Leu, Marconne

Carte n° 179



- Surveillance réseau
- Sens d'écoulement
- Types d'ouvrages**
- Ouvrages hydrauliques
- Passerelle
- Pont
- Entretien de la ripisylve
- Entretien des aménagements**
- Passage d'hommes
- Débroussaillage
- Génie végétal
- Plantations
- Espèces invasives**
- Renouée du Japon

0 150 M
 Décembre 2020 1:5 000

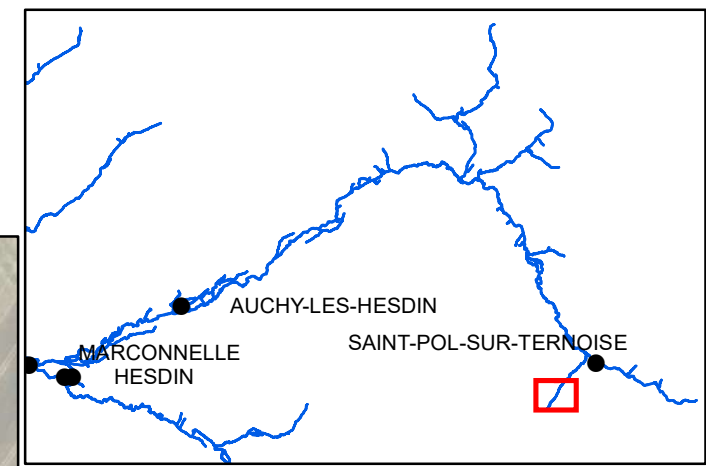
Sources:



Plan de gestion d'entretien léger de la Ternoise

Communes : Saint-Pol-sur-Ternoise, Ramecourt

Carte n° 180



— Surveillance réseau

—> Sens d'écoulement

▨ Faucardage

Entretien des aménagements



0 150 M
1:5 000
Décembre 2020

Sources:

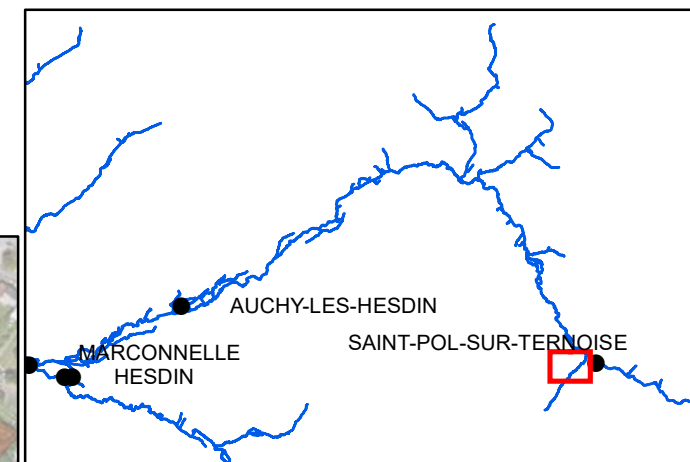





Plan de gestion d'entretien léger de la Ternoise

Communes : Gauchin-Verloingt, Saint-Pol-sur-Ternoise, Ramecourt

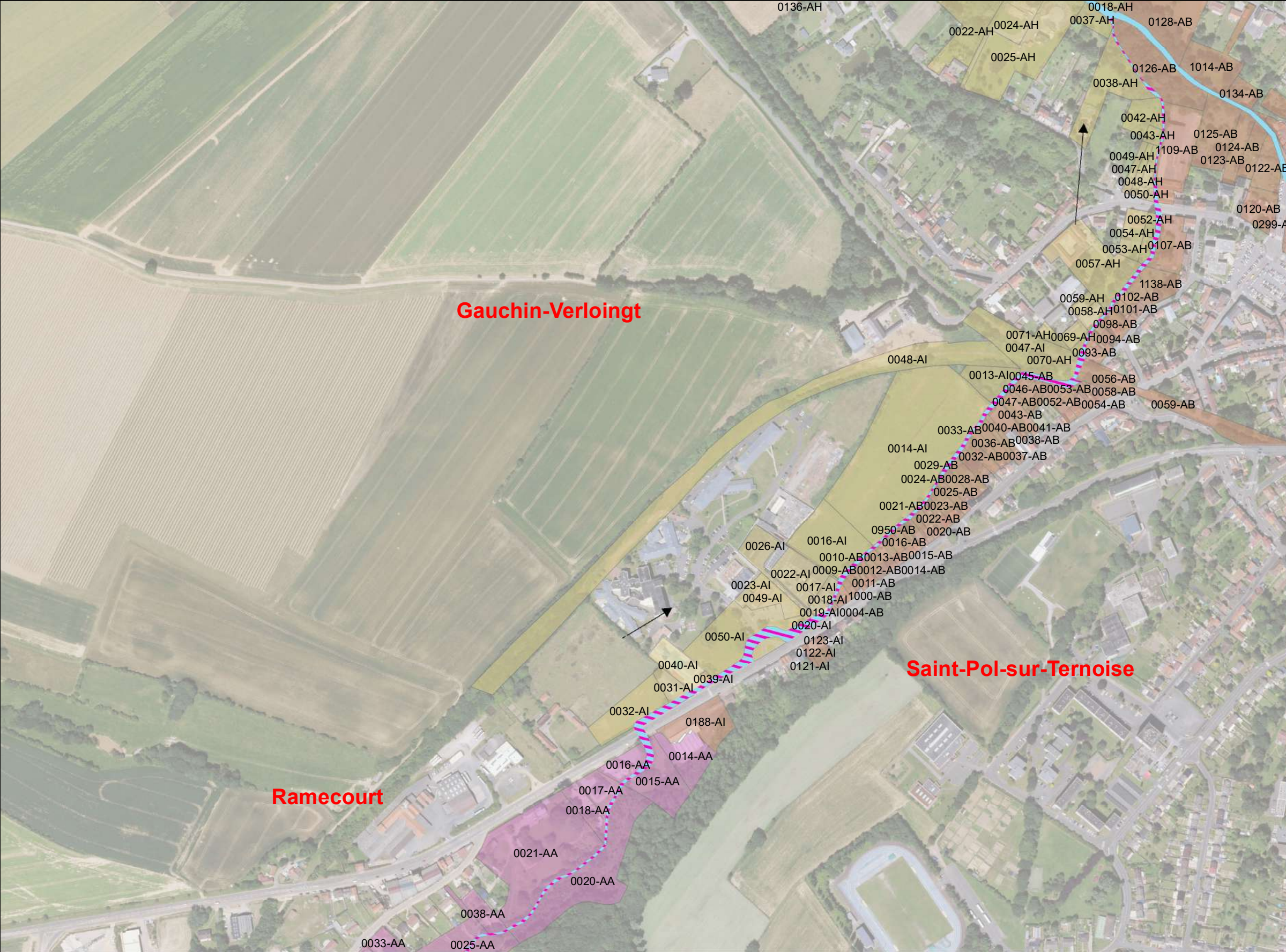


Carte n° 181



-  Surveillance réseau
-  Sens d'écoulement
-  Faucardage

Entretien des aménagements



0 150 M
Décembre 2020 1:5 000

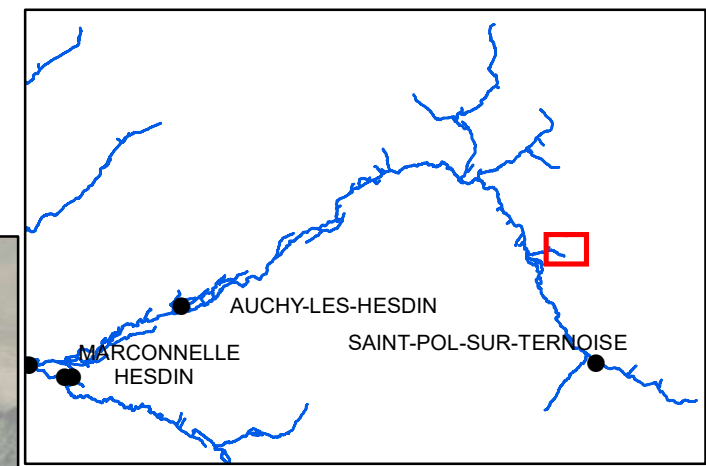
Sources:



Plan de gestion d'entretien léger de la Ternoise

Communes : Hericourt, Conteville-en-Ternois

Carte n° 182



Conteville-en-Ternois

Hericourt

— Surveillance réseau

—> Sens d'écoulement

/// Faucardage

Entretien des aménagements

0319-0A
0522-0A 0318-0A
0317-0A
0690-0A 0320-0A 0237-0B
0690-0A 0339-0A 0251-0B 0364-0B 0365-0B 0366-0B
0696-0A 0342-0A 0250-0B 0246-0B 0357-0B 0355-0B
0249-0B 0248-0B 0243-0B
0283-0B 0417-0B 0292-0B
0285-0B 0286-0B 0288-0B 0418-0B 0302-0B
0400-0B
0399-0B

0 150 M
1:5 000
Décembre 2020

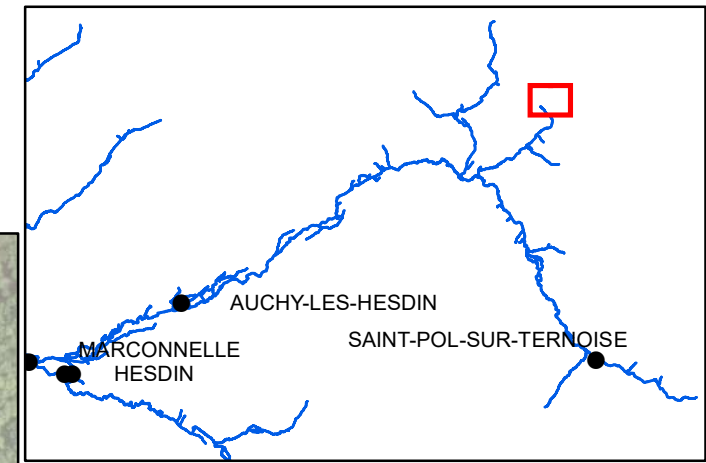
Sources:




Plan de gestion d'entretien léger de la Ternoise


Commune : Boyaval

Carte n° 183



 Surveillance réseau

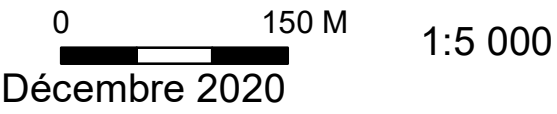
 Sens d'écoulement

 Faucardage

Entretien des aménagements



Eps



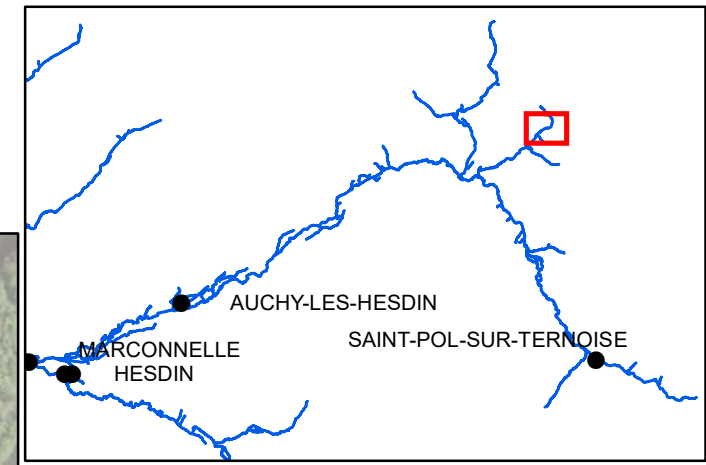
Sources:



Plan de gestion d'entretien léger de la Ternoise

Communes : Eps, Hestrus, Boyaval

Carte n° 184



- Surveillance réseau
 - Sens d'écoulement
 - Faucardage
- Entretien des aménagements**

0 150 M
Décembre 2020 1:5 000

Sources:

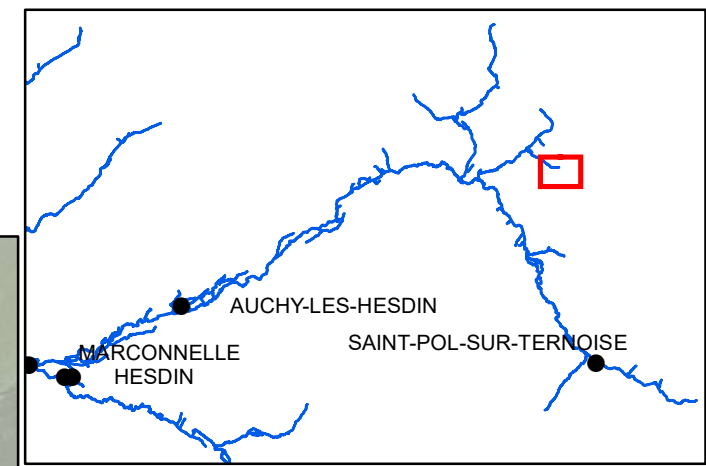
AGENCE DE L'EAU ARTOIS-PICARDIE
RÉPUBLIQUE FRANÇAISE
Hauts-de-France
Géo2France



Plan de gestion d'entretien léger de la Ternoise

Communes : Eps, Hestrus

Carte n° 186



— Surveillance réseau

—> Sens d'écoulement

Entretien des aménagements



0 150 M
Décembre 2020 1:5 000

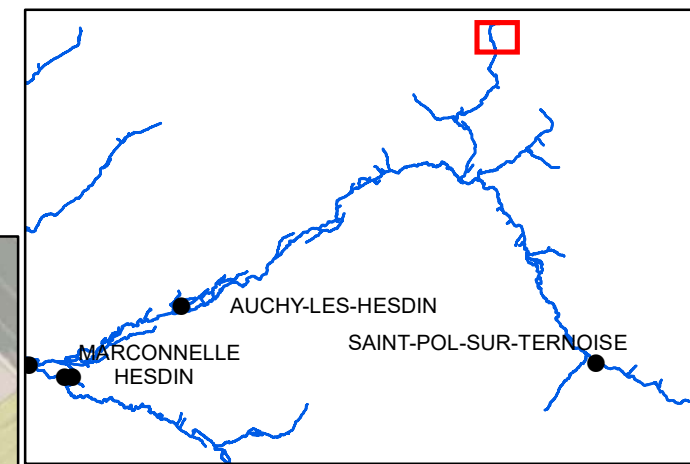
Sources:






Plan de gestion d'entretien léger de la Ternoise

Communes : Heuchin, Fontaine-lès-Boulans

Carte n° 187



-  Surveillance réseau
-  Sens d'écoulement
-  Faucardage

Entretien des aménagements



0 150 M
Décembre 2020 1:5 000

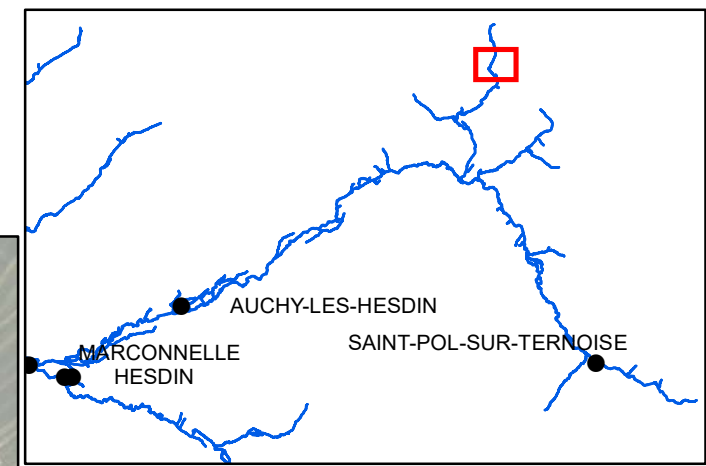
Sources:



Plan de gestion d'entretien léger de la Ternoise

Communes : Heuchin, Fontaine-lès-Boulans

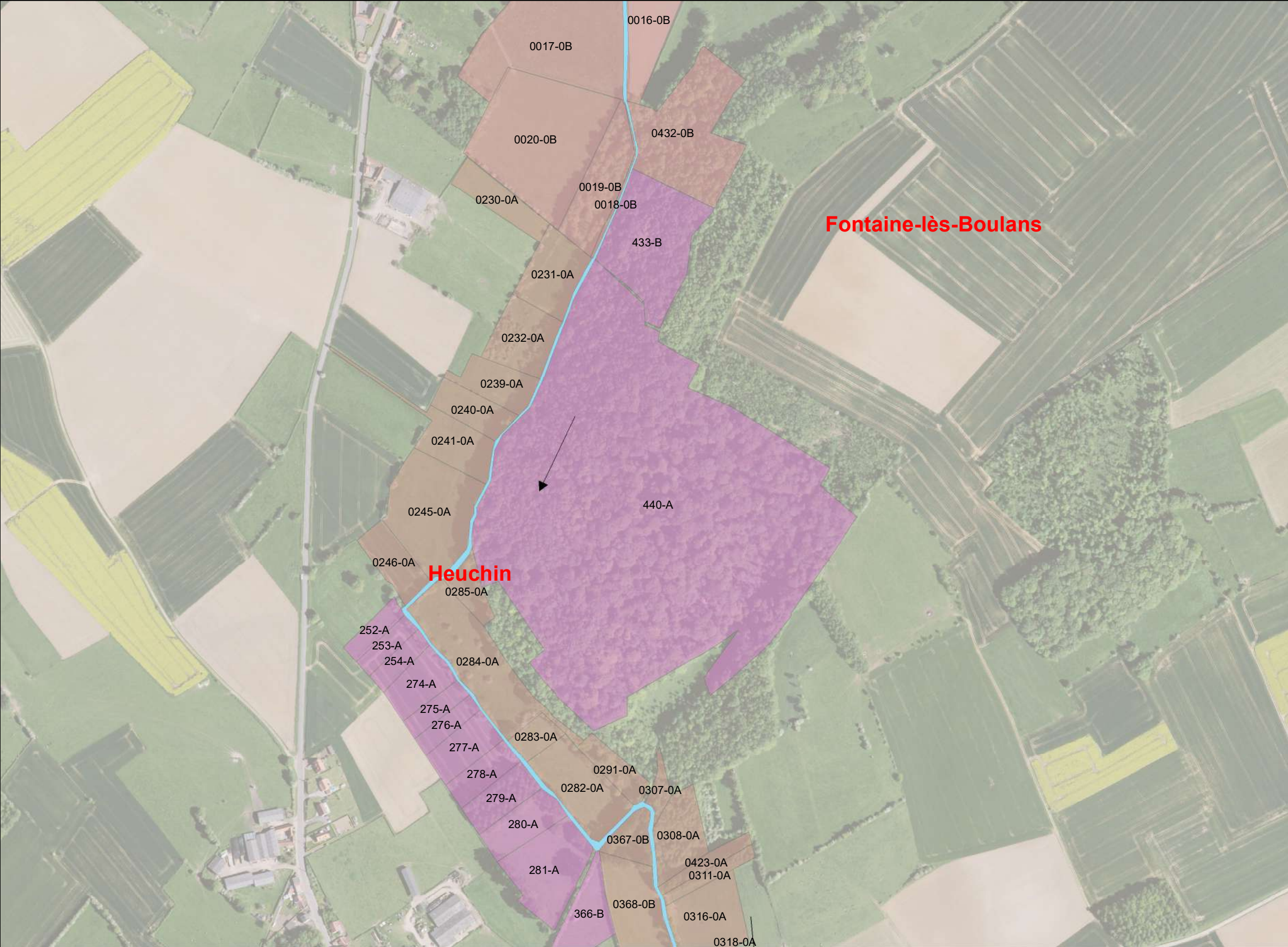
Carte n° 188



— Surveillance réseau

—> Sens d'écoulement

Entretien des aménagements



0 150 M
Décembre 2020 1:5 000

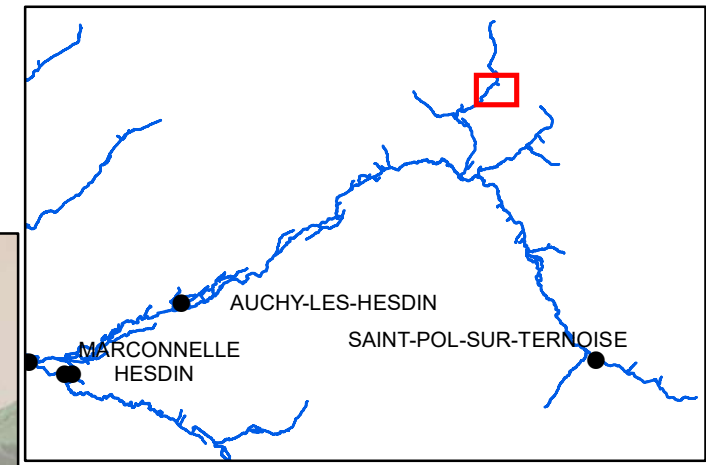
Sources:



Plan de gestion d'entretien léger de la Ternoise

Communes : Heuchin, Boyaval

Carte n° 189



- Surveillance réseau
- > Sens d'écoulement
- Types d'ouvrages**
 - Ouvrages hydrauliques
- Entretien des aménagements**
 - Passage d'hommes
 - Débroussaillage
 - Plantations

0 150 M
1:5 000
Décembre 2020

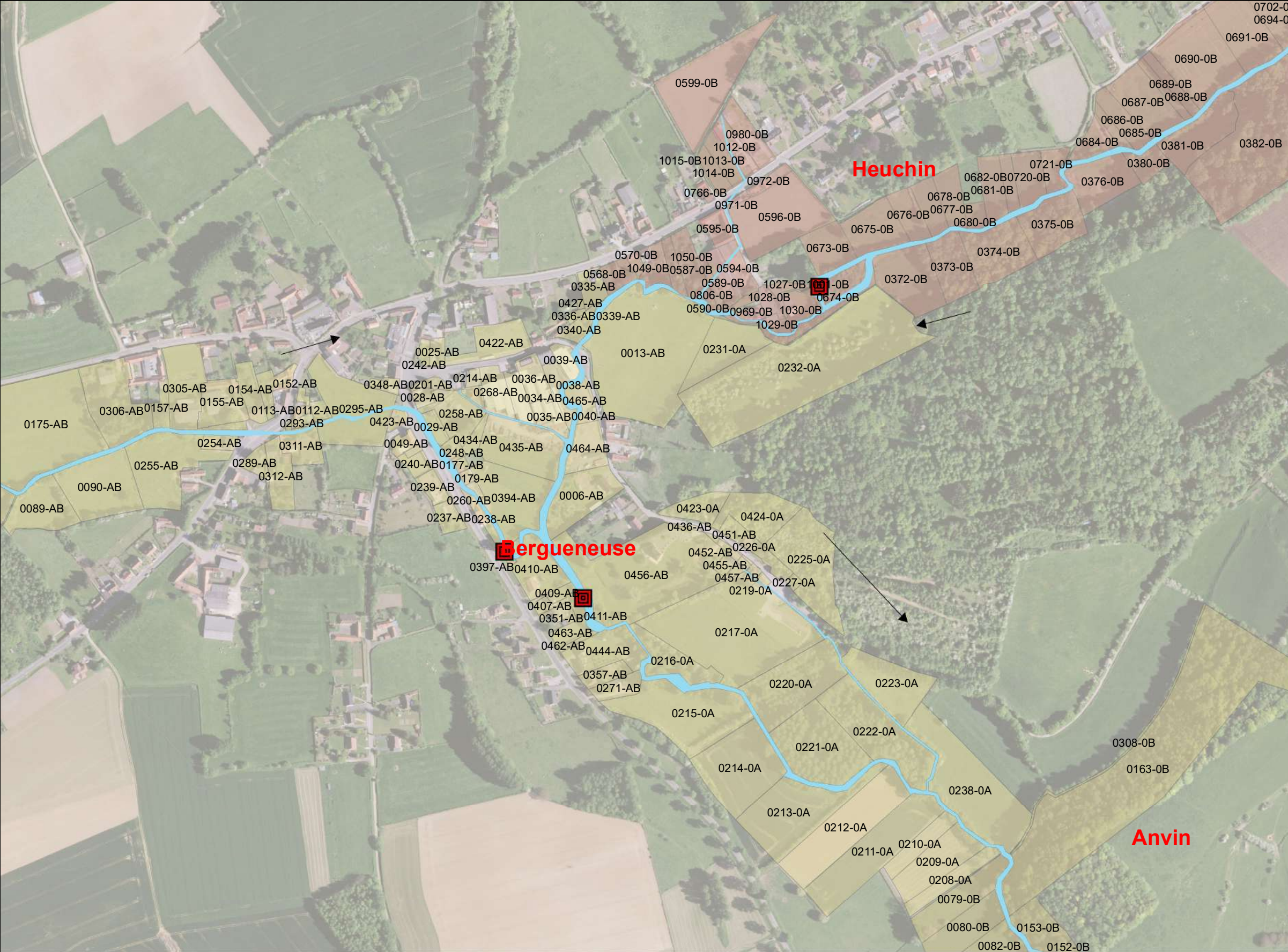
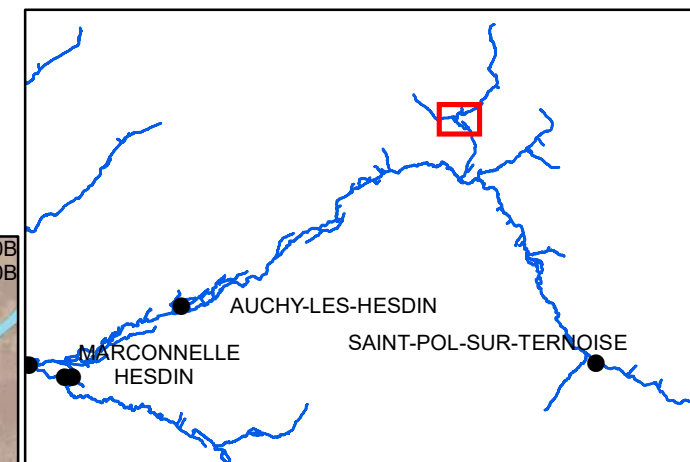
Sources:



Plan de gestion d'entretien léger de la Ternoise

Communes : Anvin, Bergueneuse, Heuchin

Carte n° 190



— Surveillance réseau

→ Sens d'écoulement

Types d'ouvrages

▣ Ouvrages hydrauliques

Entretien des aménagements

0 150 M
Décembre 2020 1:5 000

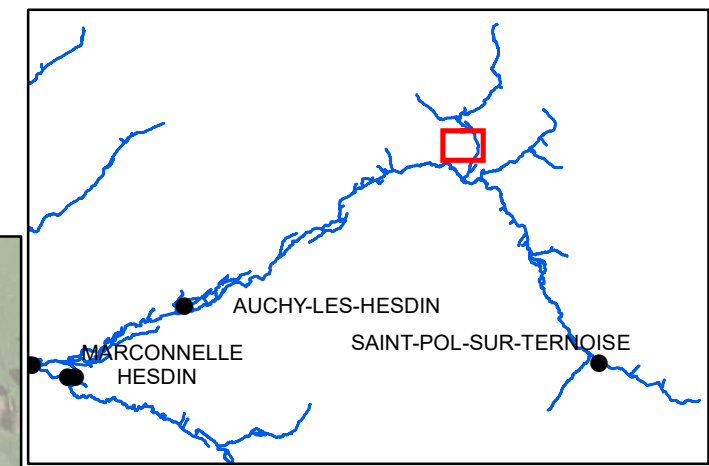
Sources:



Plan de gestion d'entretien léger de la Ternoise

Communes : Anvin, Bergueneuse

Carte n° 191



Bergueneuse

Anvin

— Surveillance réseau

—> Sens d'écoulement

Types d'ouvrages

▣ Ouvrages hydrauliques

Entretien des aménagements

— Plantations

0 150 M
Décembre 2020

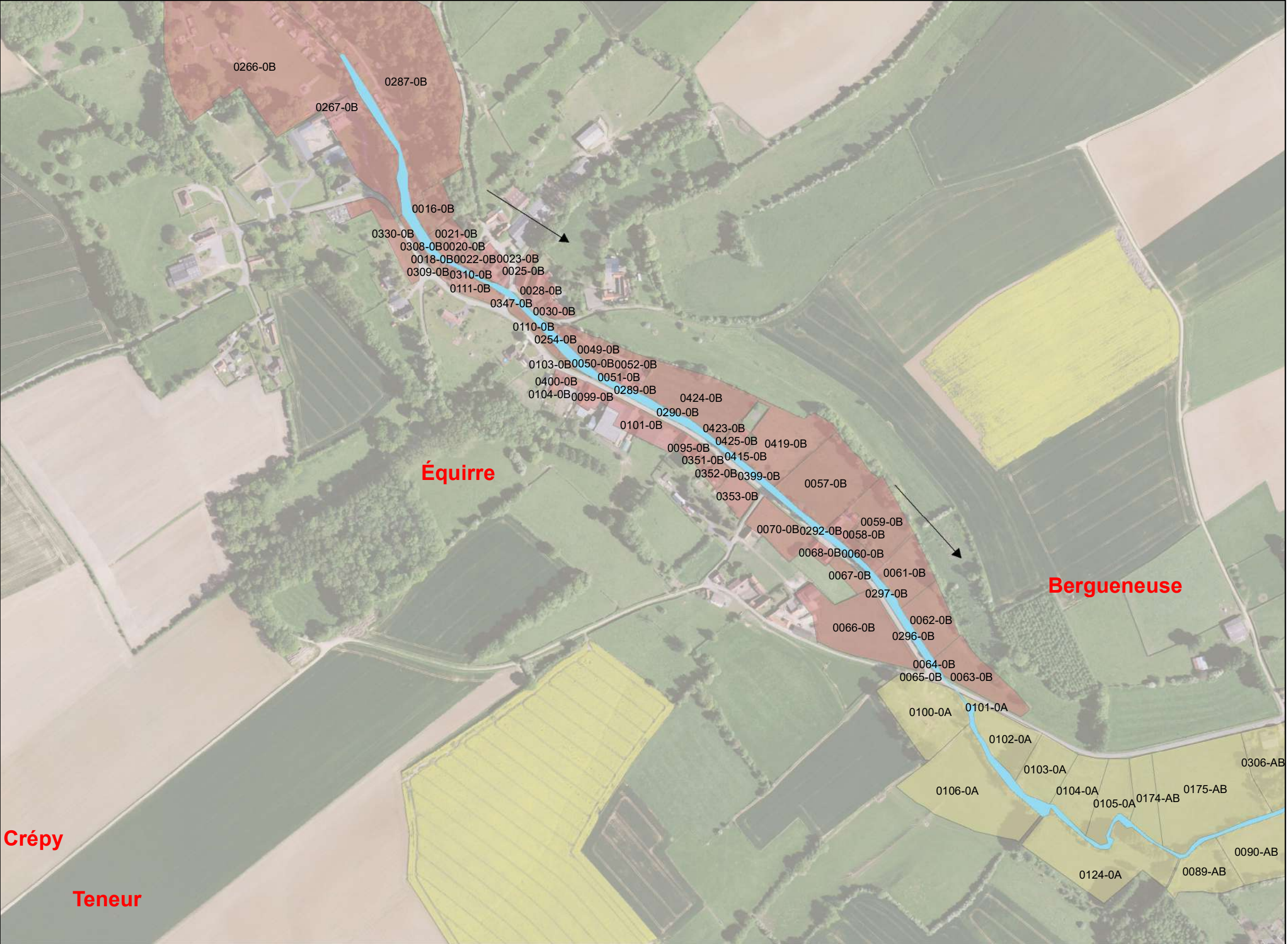
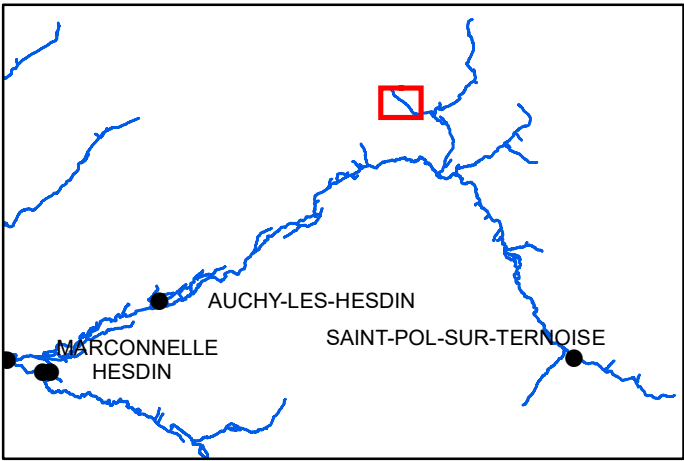
1:5 000

Sources:

Plan de gestion d'entretien léger de la Ternoise

Communes : Crépy, Teneur, Bergueneuse, Équirre

Carte n° 192



— Surveillance réseau

—> Sens d'écoulement

Entretien des aménagements

0 150 M
Décembre 2020 1:5 000

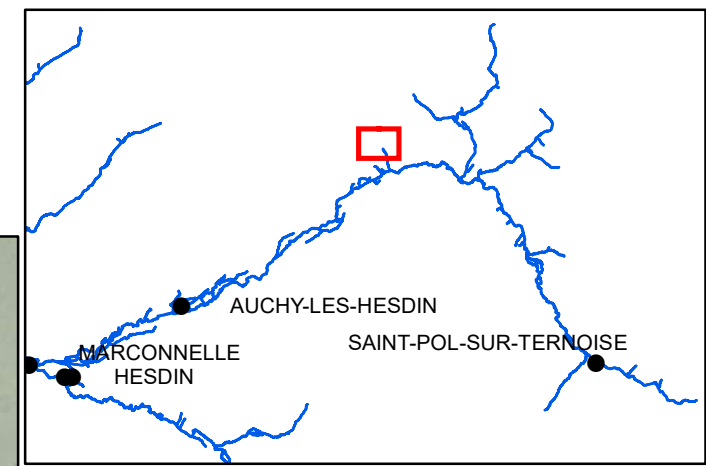
Sources:



Plan de gestion d'entretien léger de la Ternoise

Communes : Teneur, Crépy

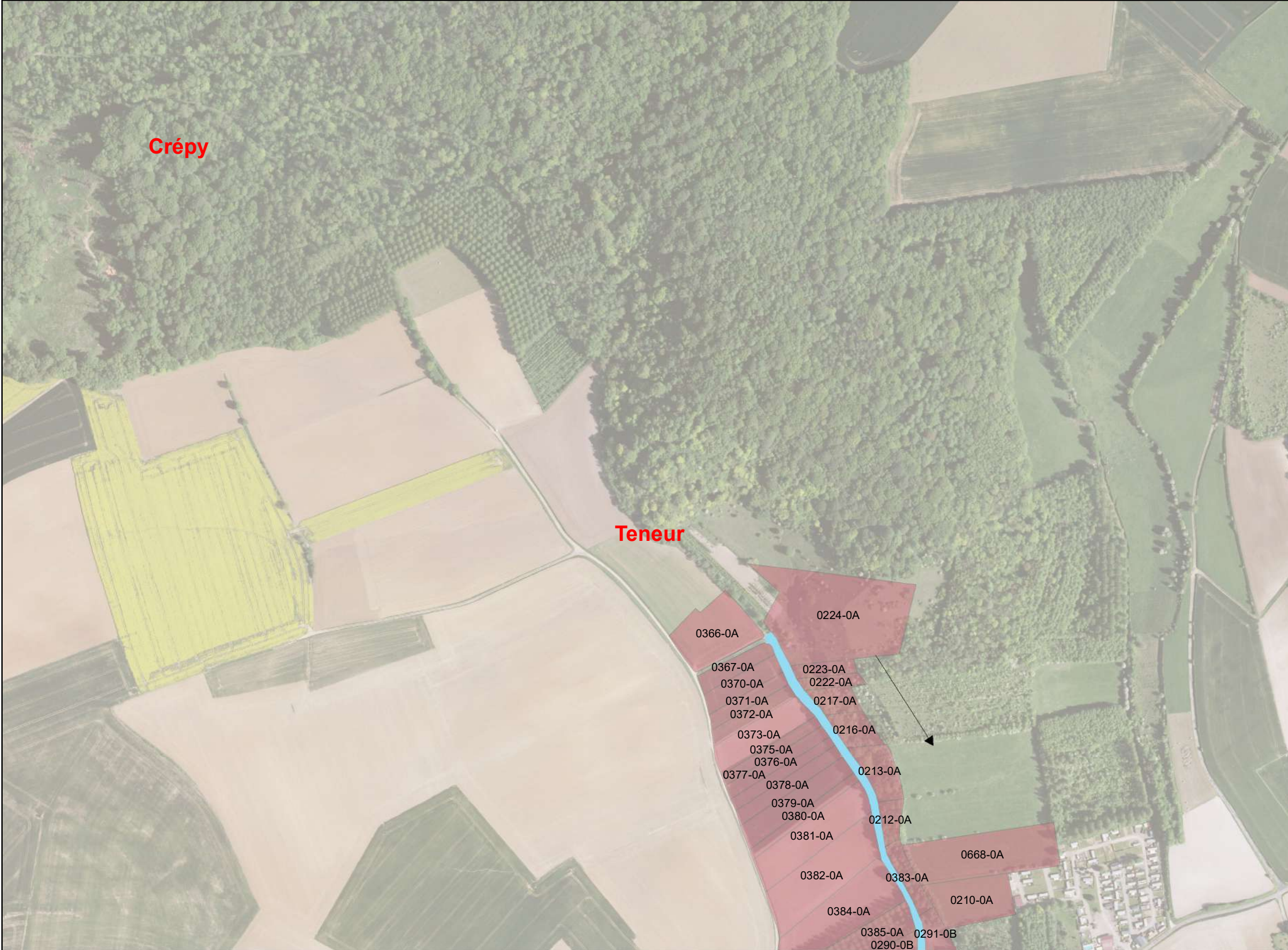
Carte n° 193



— Surveillance réseau

—> Sens d'écoulement

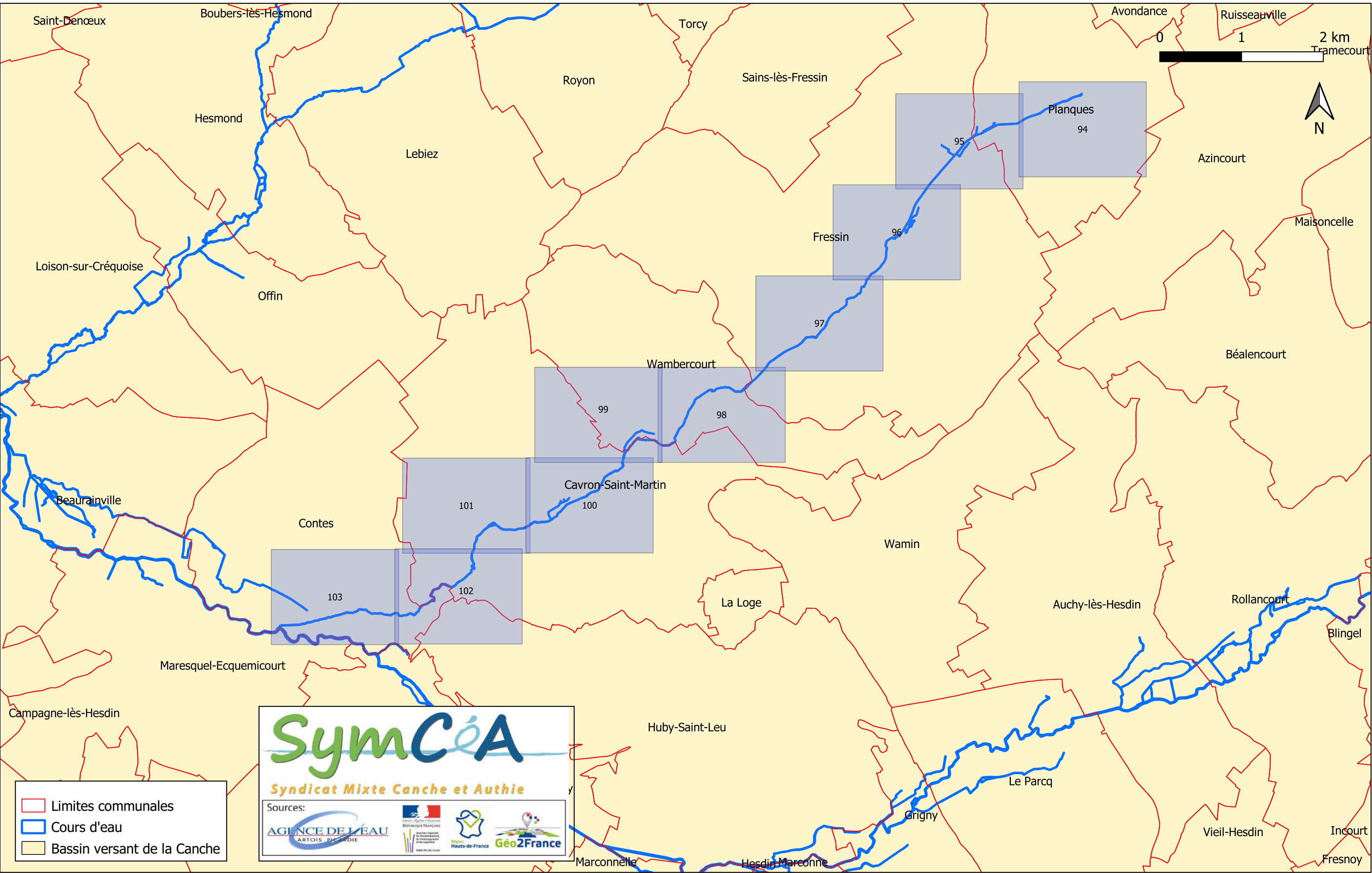
Entretien des aménagements



Sources:

Atlas pour le plan de gestion du bassin versant de la Canche

Sous-bassin versant de la Planquette : Opérations d'entretien léger du cours d'eau



- Limites communales
- Cours d'eau
- Bassin versant de la Canche

SymCéA
Syndicat Mixte Canche et Authie

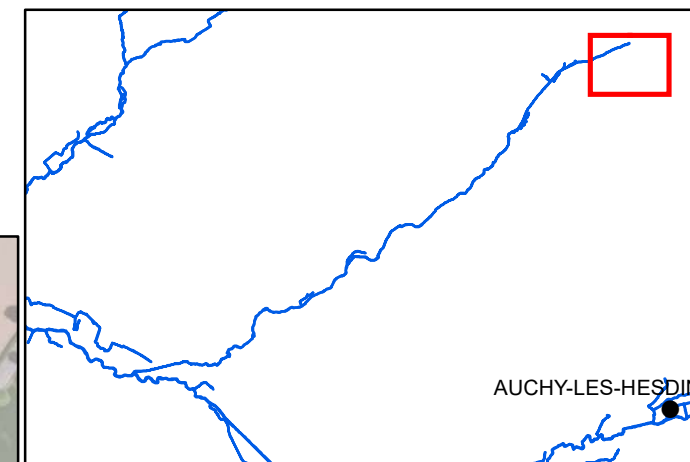
Sources:

- AGENCE DE L'EAU ARTOIS PICARDIE
- Région Hauts-de-France
- Géo2France




Plan de gestion d'entretien léger de la Planquette

Commune : Planques

Carte n° 94



AUCHY-LES-HESDIN

-  Surveillance réseau
-  Sens d'écoulement
-  Faucardage

Entretien des aménagements



Planques

0 150 M
Décembre 2020 1:5 000

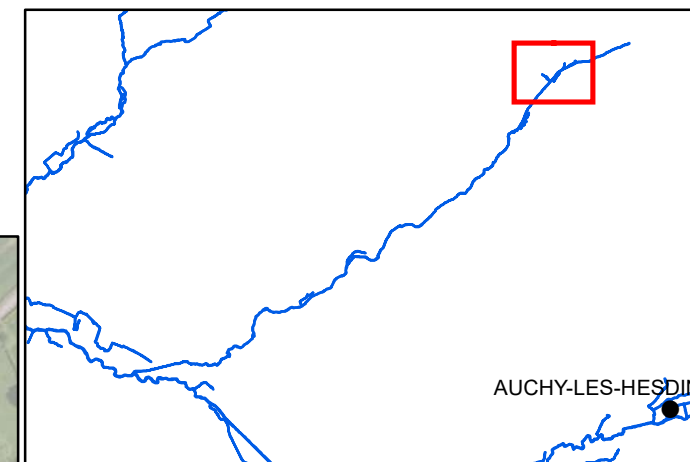
Sources:



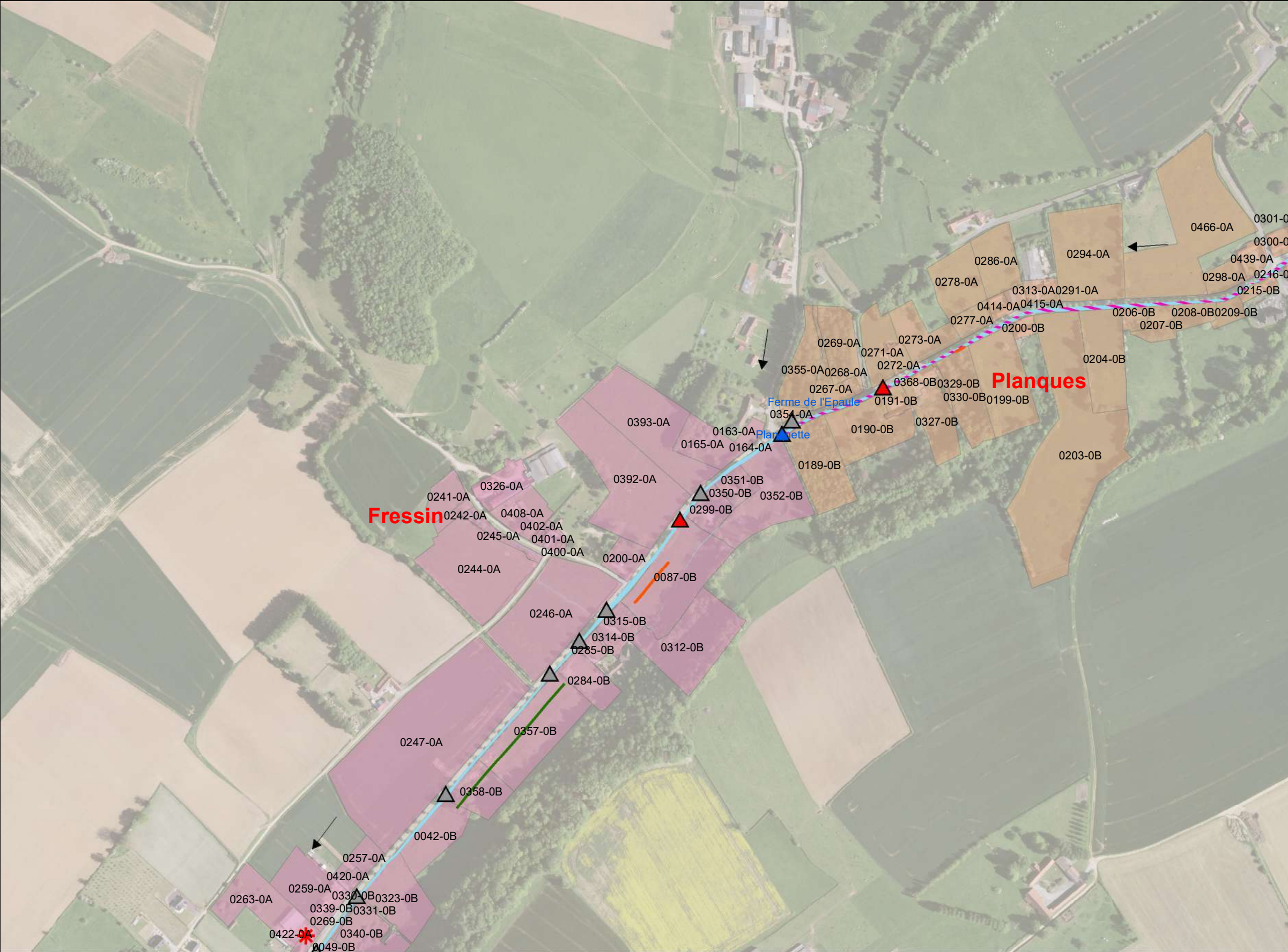
Plan de gestion d'entretien léger de la Planquette

Communes : Fressin, Planques

Carte n° 95



AUCHY-LES-HESDIN



- Surveillance réseau
- Sens d'écoulement

Types d'ouvrages

- ▲ Passerelle
- ▲ Pont
- ▲ Pont cadre

Espèces invasives

ESP_INVASIV

- * Balsamine
- Entretien de la ripisylve
- /// Faucardage

Entretien des aménagements

- Génie végétal

0 150 M
Décembre 2020 1:5 000

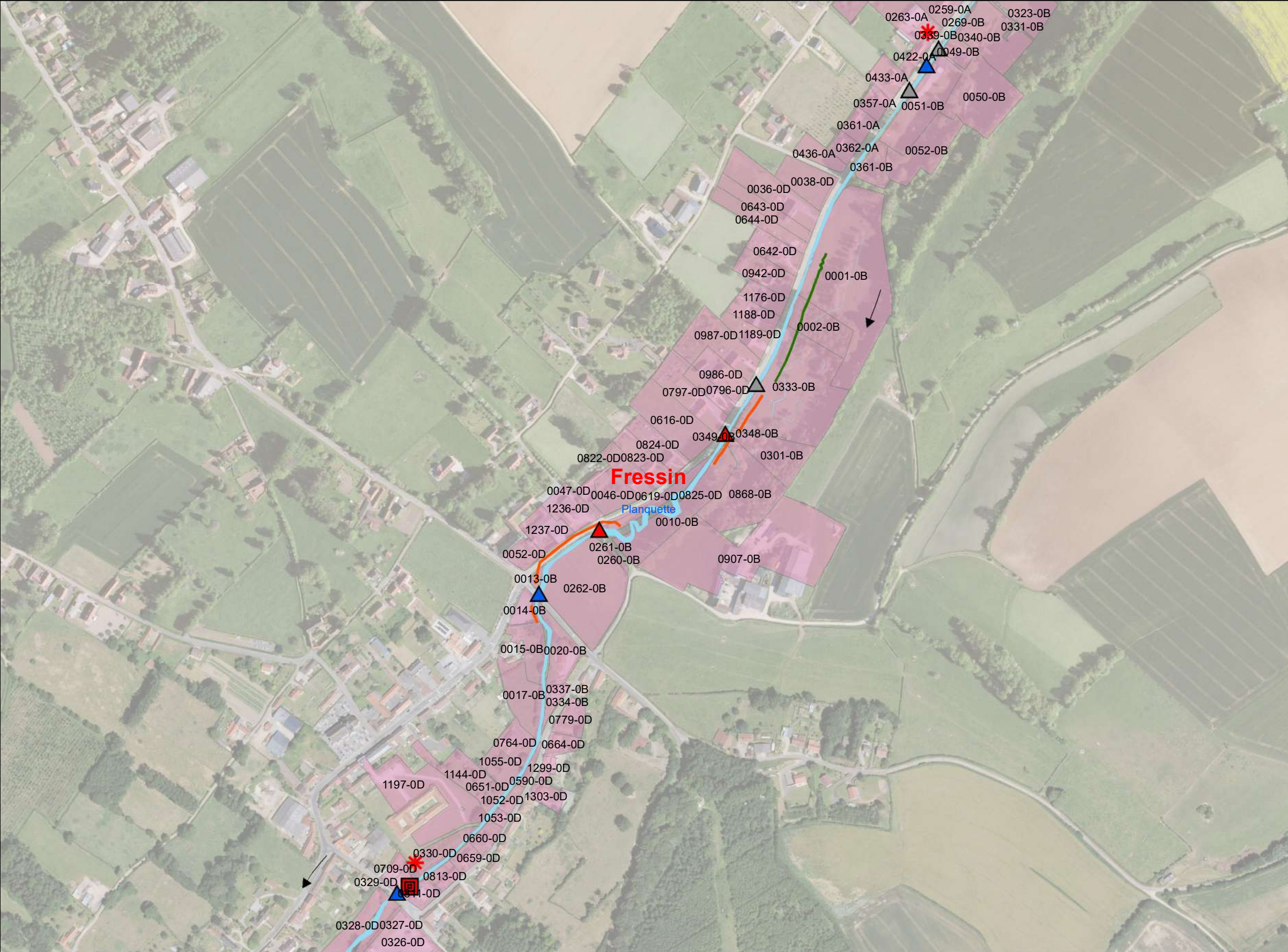
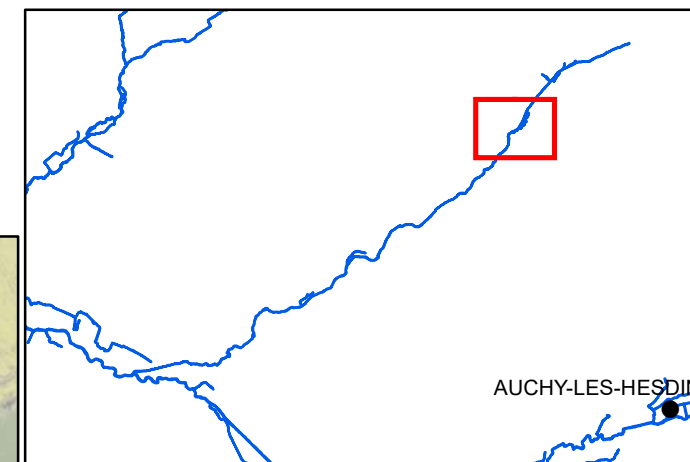
Sources:



Plan de gestion d'entretien léger de la Planquette

Commune : Fressin

Carte n° 96



- Surveillance réseau
- > Sens d'écoulement

Types d'ouvrages

- ▣ Ouvrages hydrauliques
- ▲ Passerelle
- ▲ Pont
- ▲ Pont cadre

Espèces invasives

ESP_INVASIV

- * Balsamine
- Entretien de la ripisylve

Entretien des aménagements

- Génie végétal

0 150 M
Décembre 2020 1:5 000

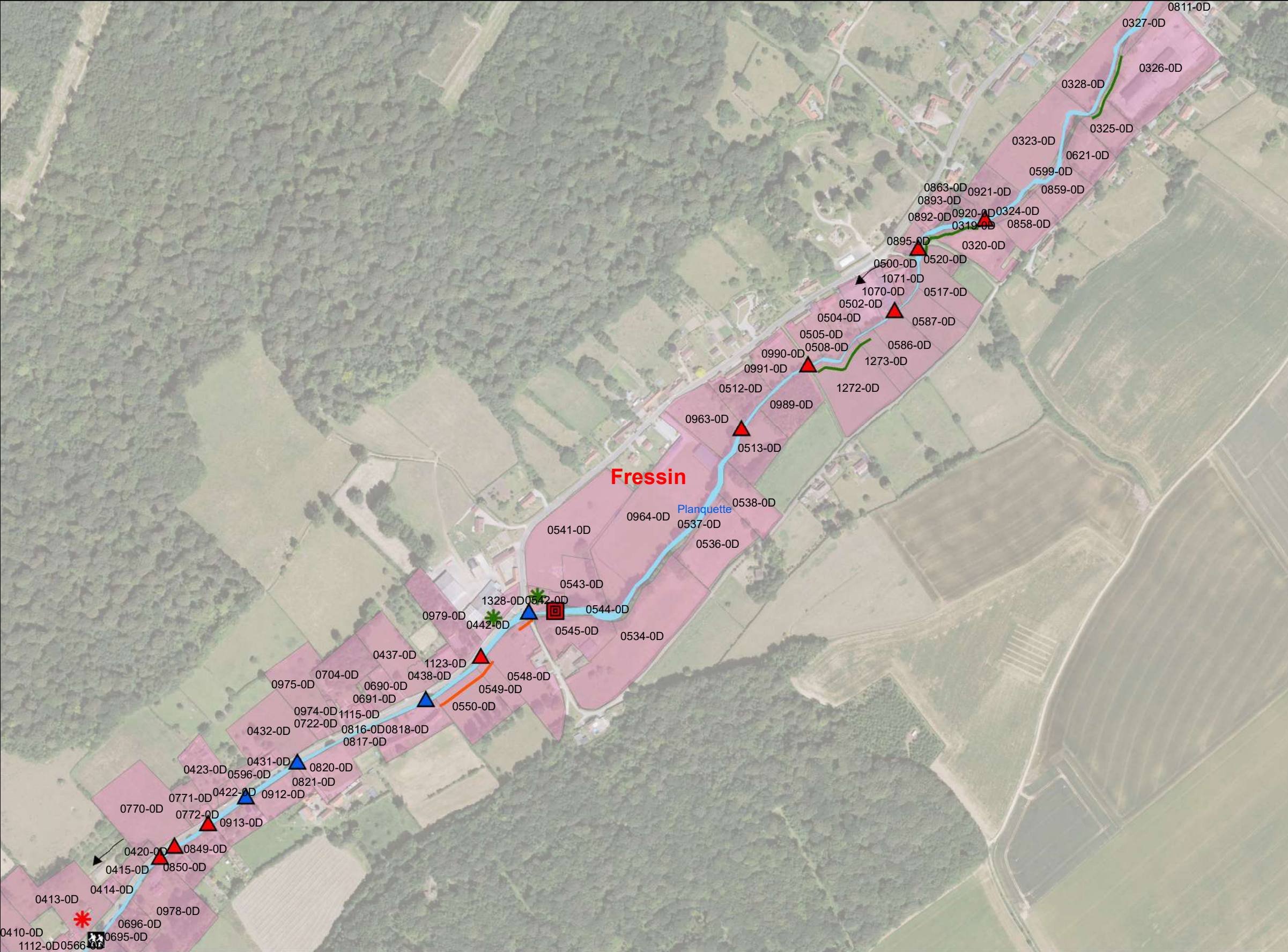
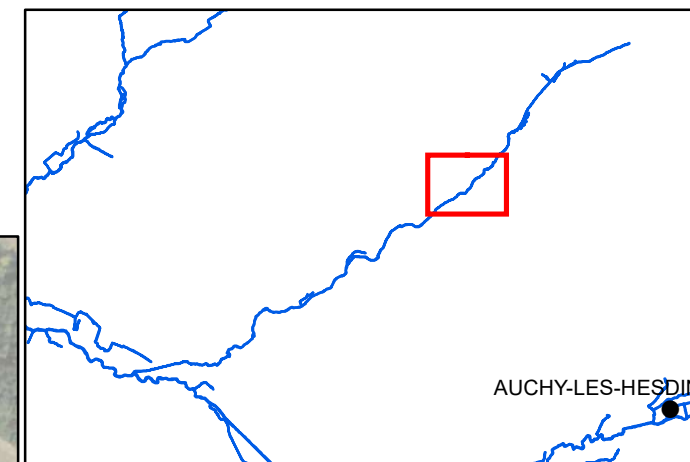
Sources:



Plan de gestion d'entretien léger de la Planquette

Commune : Fressin

Carte n° 97



— Surveillance réseau

—> Sens d'écoulement

Types d'ouvrages

▣ Ouvrages hydrauliques

▲ Passerelle

▲ Pont

Espèces invasives

ESP_INVASIV

* Balsamine

* Renouée du Japon

— Entretien de la ripisylve

Entretien des aménagements

▣ Passage d'hommes

— Génie végétal

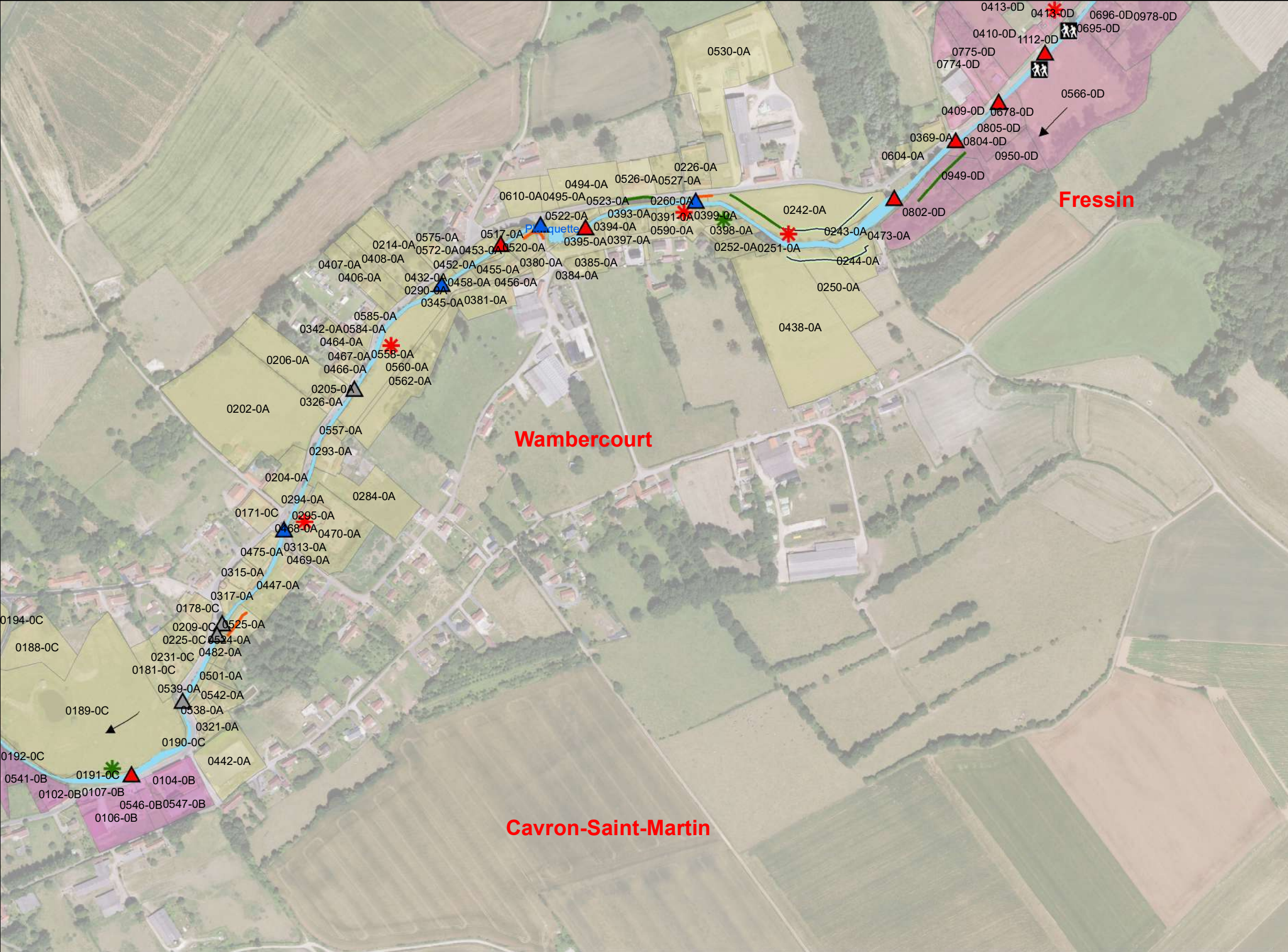
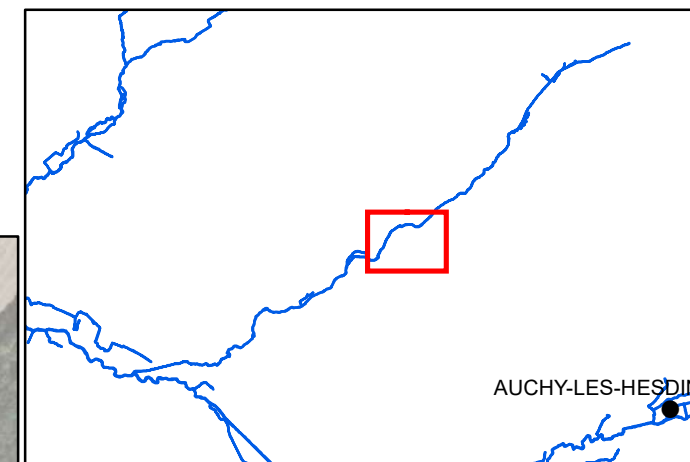
0 150 M
Décembre 2020 1:5 000



Sources:

Plan de gestion d'entretien léger de la Planquette




Communes : Cavron-Saint-Martin, Fressin, Wambercourt

Carte n° 98





-  Surveillance réseau
-  Sens d'écoulement

Types d'ouvrages

-  Passerelle
-  Pont
-  Pont cadre




Espèces invasives

ESP_INVASIV

-  Balsamine
-  Renouée du Japon

-  Entretien de la ripisylve

Entretien des aménagements

-  Passage d'hommes
-  Débroussaillage
-  Génie végétal

0 150 M
 Décembre 2020 1:5 000

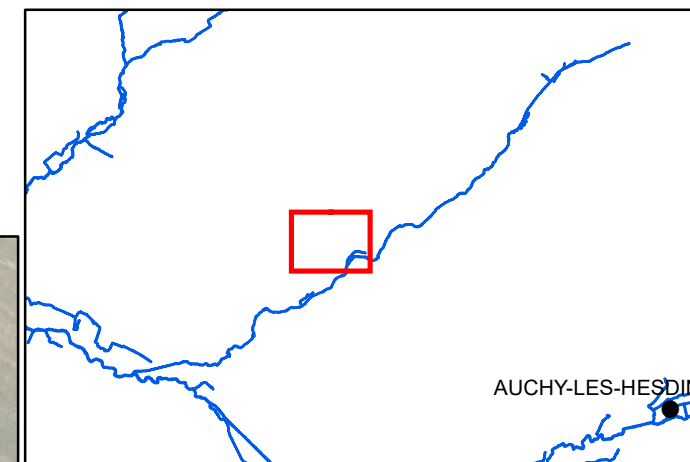
Sources:



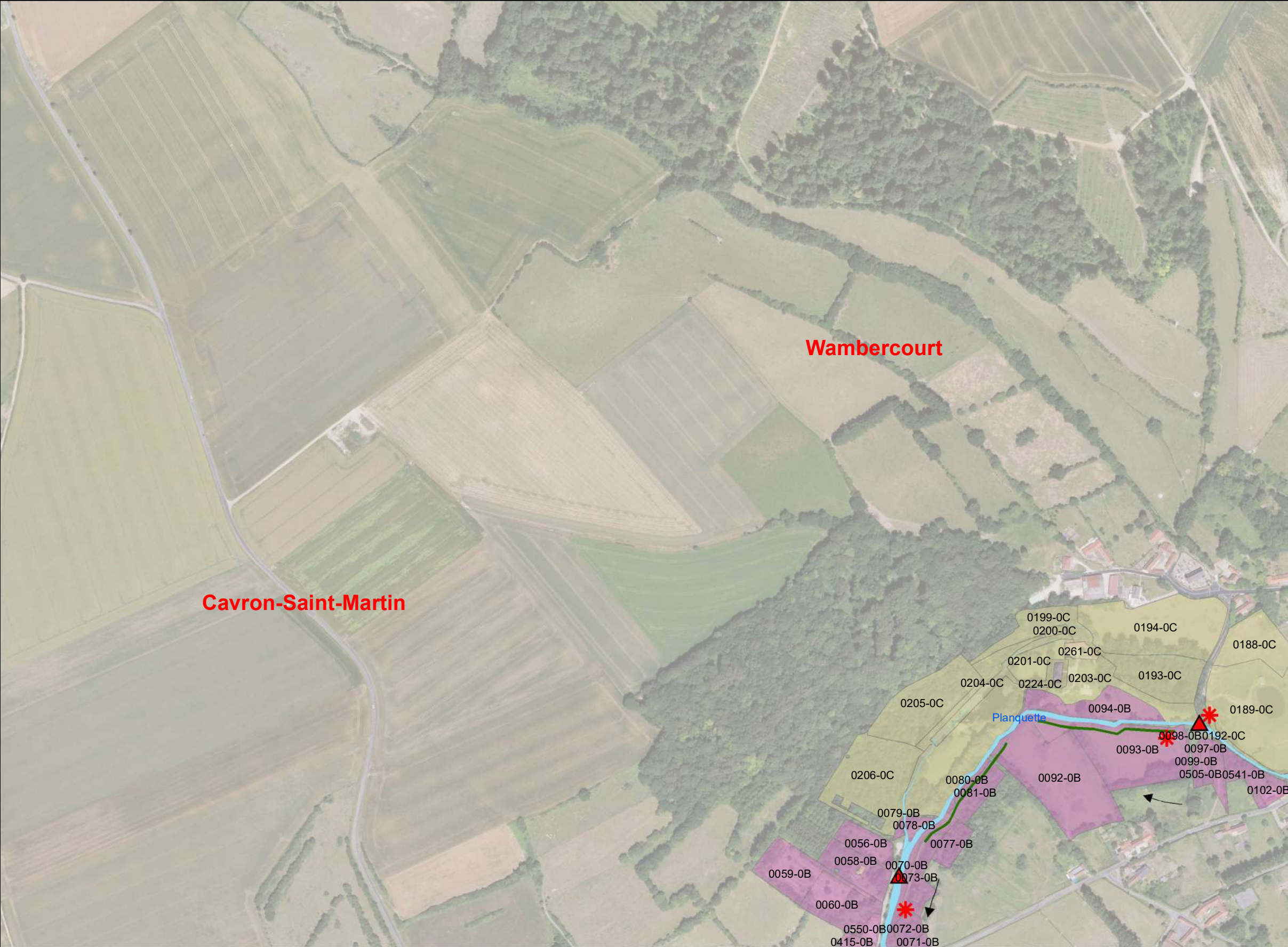
Plan de gestion d'entretien léger de la Planquette

Communes : Cavron-Saint-Martin, Wambercourt

Carte n° 99



AUCHY-LES-HESDIN



- Surveillance réseau
- > Sens d'écoulement

Types d'ouvrages

- ▲ Passerelle

Espèces invasives

ESP_INVASIV

- * Balsamine

- Entretien de la ripisylve

Entretien des aménagements

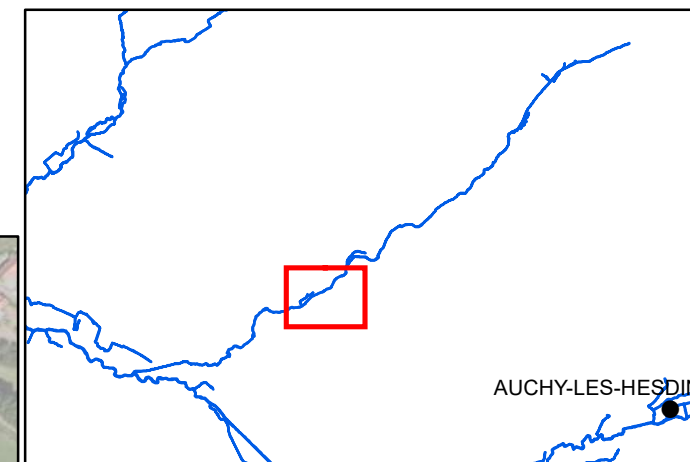
0 150 M
Décembre 2020 1:5 000

Sources:

Plan de gestion d'entretien léger de la Planquette

Commune : Cavron-Saint-Martin

Carte n° 100



- Surveillance réseau
- > Sens d'écoulement

Types d'ouvrages

- ▣ Ouvrages hydrauliques
- ▲ Passerelle
- ▲ Pont
- ▲ Pont cadre

Espèces invasives

ESP_INVASIV

- * Balsamine
- * Renouée du Japon

— Entretien de la ripisylve

Entretien des aménagements

0 150 M
Décembre 2020 1:5 000

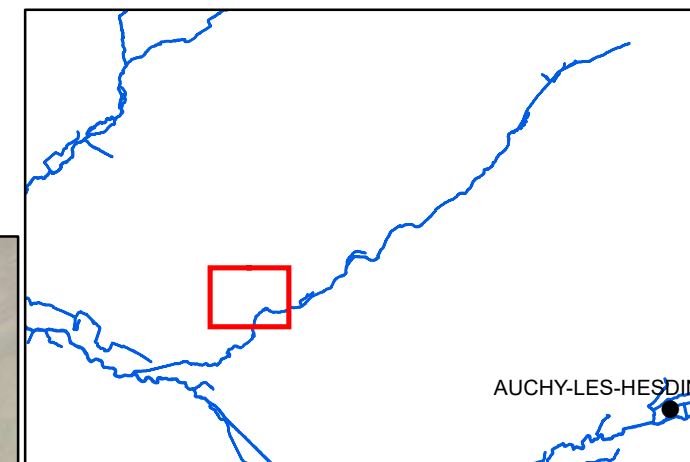
Sources:



Plan de gestion d'entretien léger de la Planquette

Communes : Cavron-Saint-Martin, Contes

Carte n° 101



AUCHY-LES-HESDIN



- Surveillance réseau
- > Sens d'écoulement

Types d'ouvrages

- ▣ Ouvrages hydrauliques
- ▲ Passerelle
- ▲ Pont

Espèces invasives

ESP_INVASIV

- * Balsamine
- Entretien de la ripisylve

Entretien des aménagements

- Génie végétal

0 150 M
1:5 000
Décembre 2020

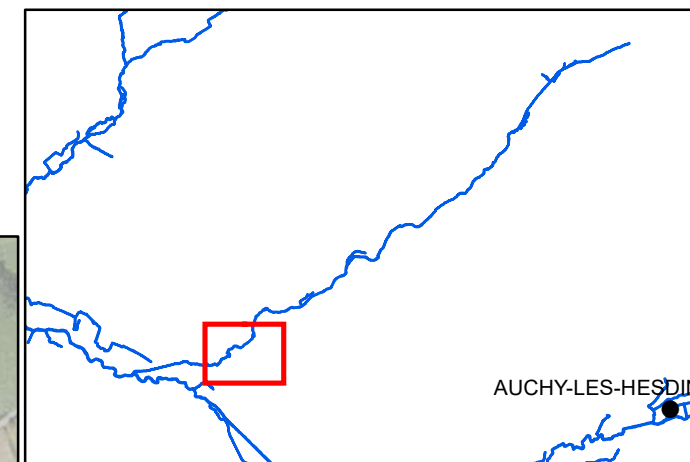
Sources:



Plan de gestion d'entretien léger de la Planquette

Communes : Cavron-Saint-Martin, Contes

Carte n° 102



AUCHY-LES-HESDIN

— Surveillance réseau

—> Sens d'écoulement

Types d'ouvrages

▣ Ouvrages hydrauliques

▲ Passerelle

Espèces invasives

ESP_INVASIV

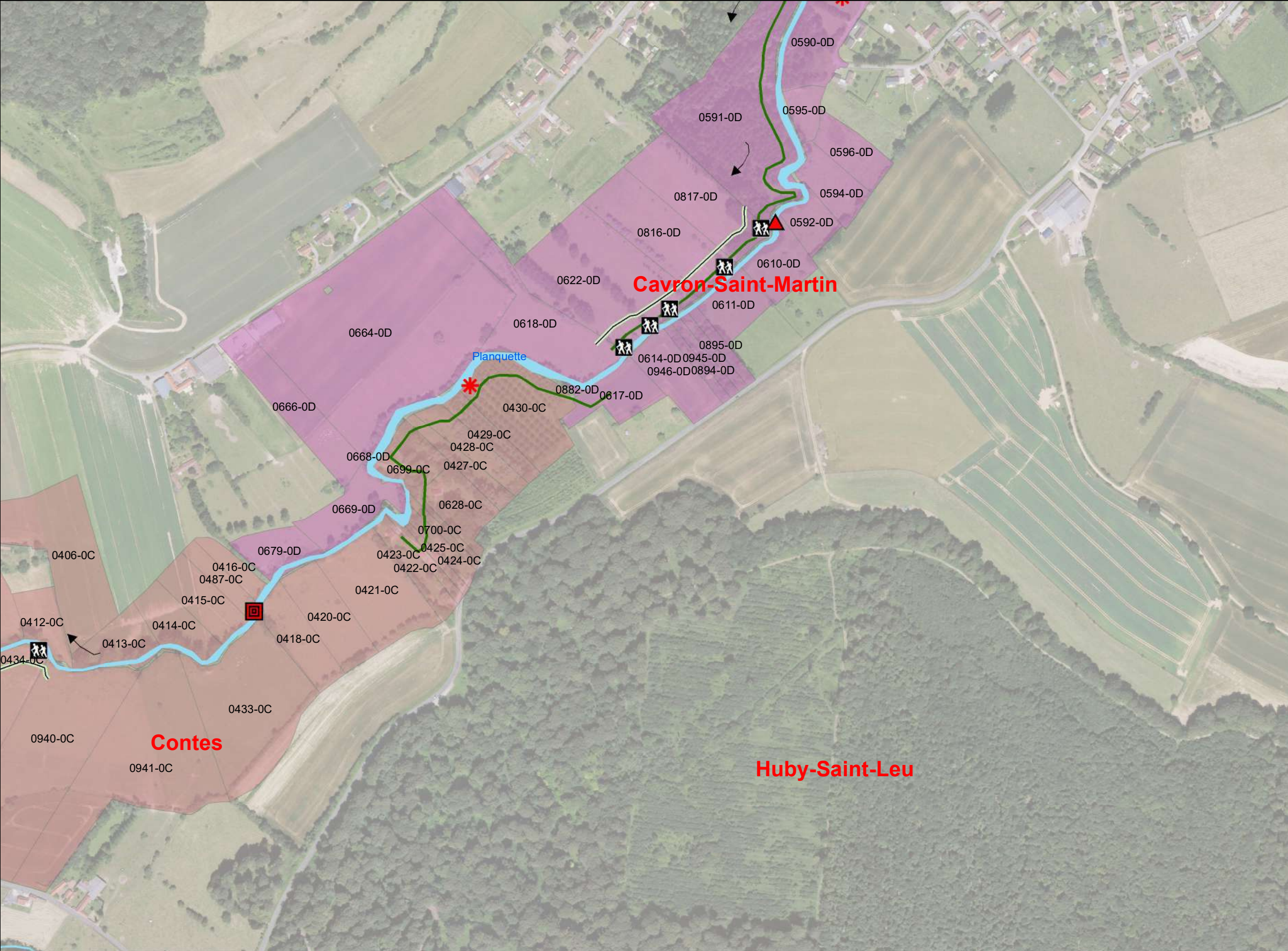
* Balsamine

— Entretien de la ripisylve

Entretien des aménagements

▣ Passage d'hommes

— Débroussaillage



Cavron-Saint-Martin

Contes

Huby-Saint-Leu

Sources:

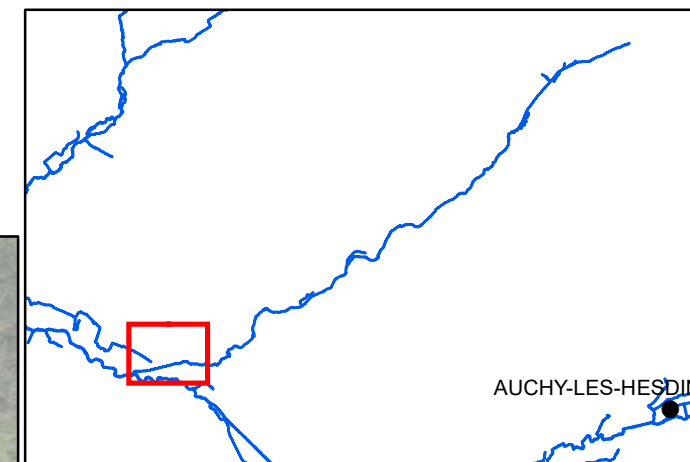
0 150 M
Décembre 2020 1:5 000



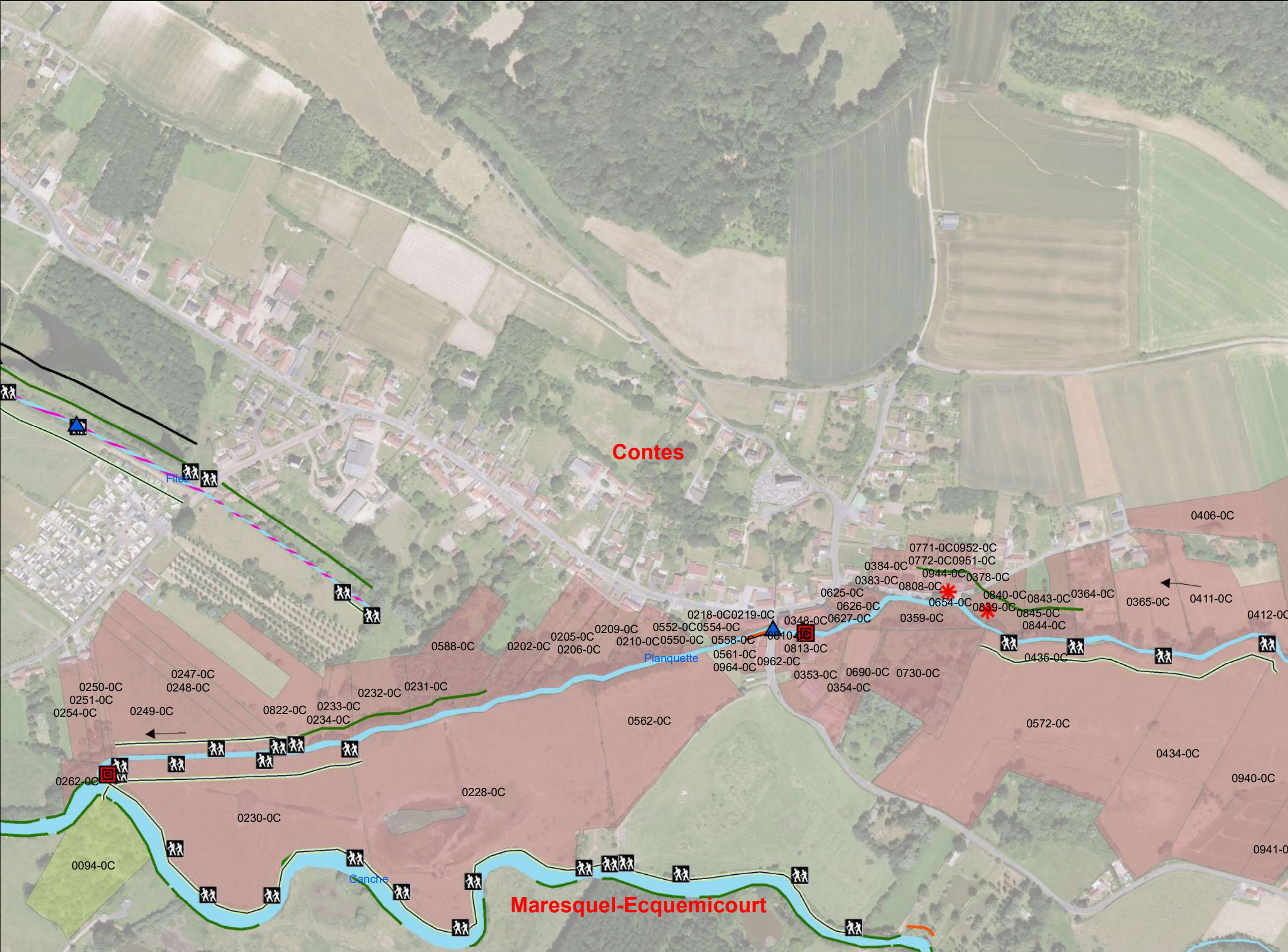
Plan de gestion d'entretien léger de la Planquette

Communes : Contes, Maresquel-Ecquemicourt

Carte n° 103



AUCHY-LES-HESDIN



- Surveillance réseau
- > Sens d'écoulement

Types d'ouvrages

- ▣ Ouvrages hydrauliques
- ▲ Passerelle
- ▲ Pont

Espèces invasives

ESP_INVASIV

- * Balsamine
- Entretien de la ripisylve
- ▨ Faucardage

Entretien des aménagements

- ▣ Passage d'hommes
- Débroussaillage
- Génie végétal
- Plantations

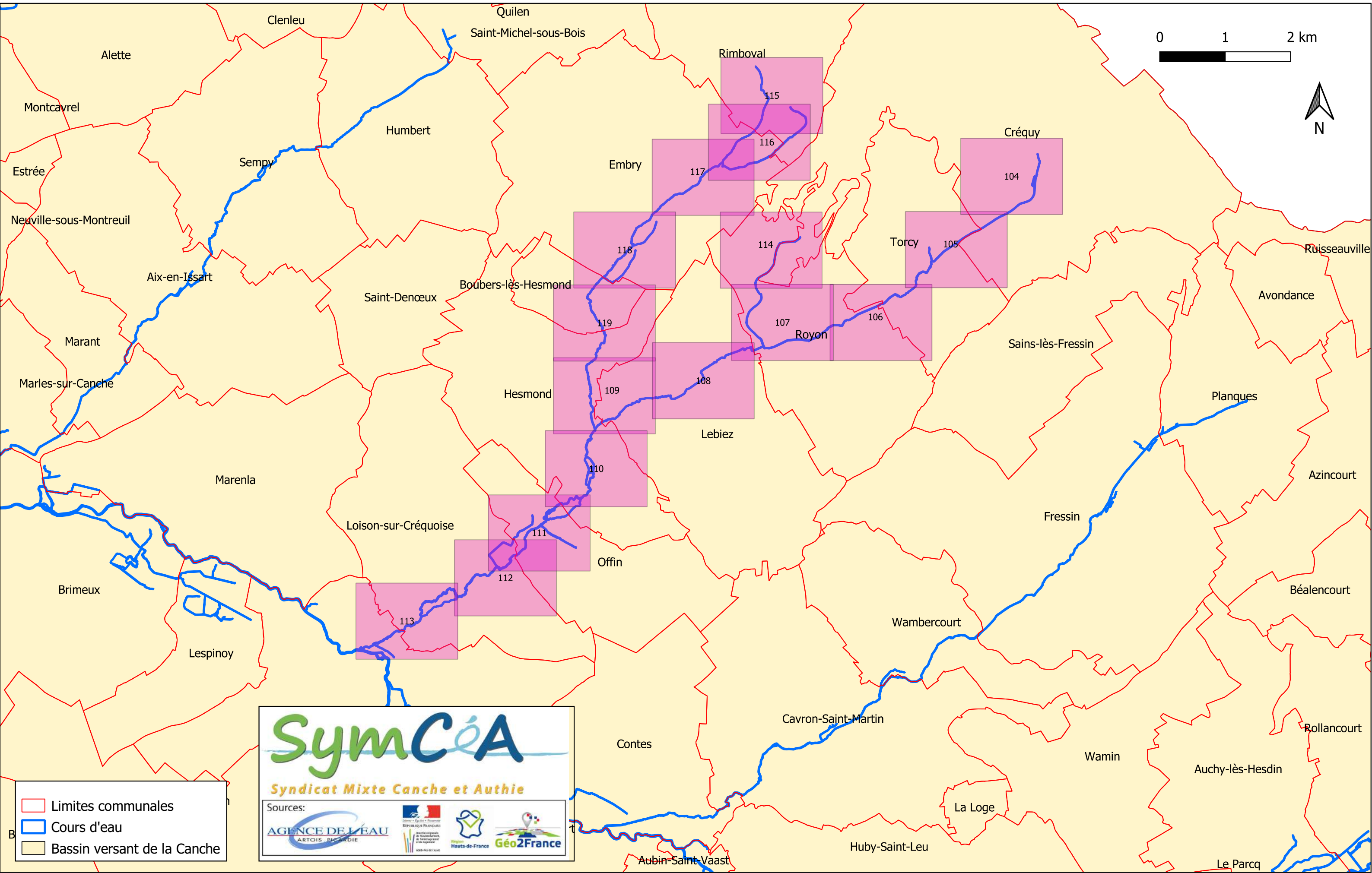
0 150 M
1:5 000
Décembre 2020

Sources:



Atlas pour le plan de gestion du bassin versant de la Canche

Sous-bassin versant de la Créquoise : Opérations
d'entretien léger du cours d'eau



- Limites communales
- Cours d'eau
- Bassin versant de la Canche

SymCéA
Syndicat Mixte Canche et Authie

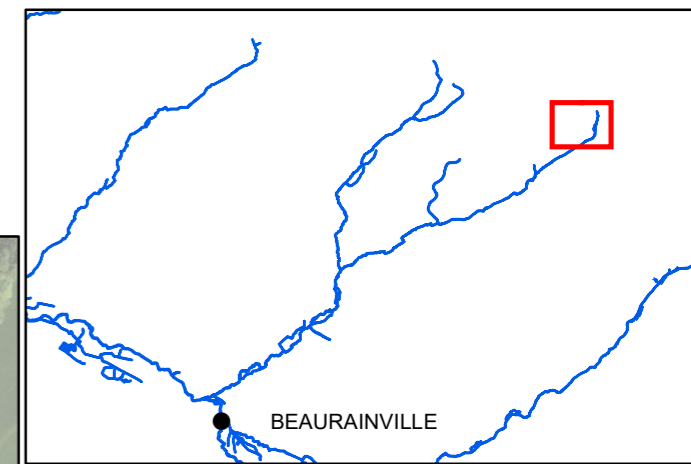
Sources:

- AGENCE DE L'EAU ARTOIS PICARDIE
- Région Hauts-de-France
- Géo2France

Plan de gestion d'entretien léger de la Créquoise

Communes : Créquy, Torcy

Carte n°104



— Surveillance réseau

—> Sens d'écoulement

Types d'ouvrages

▣ Ouvrages hydrauliques

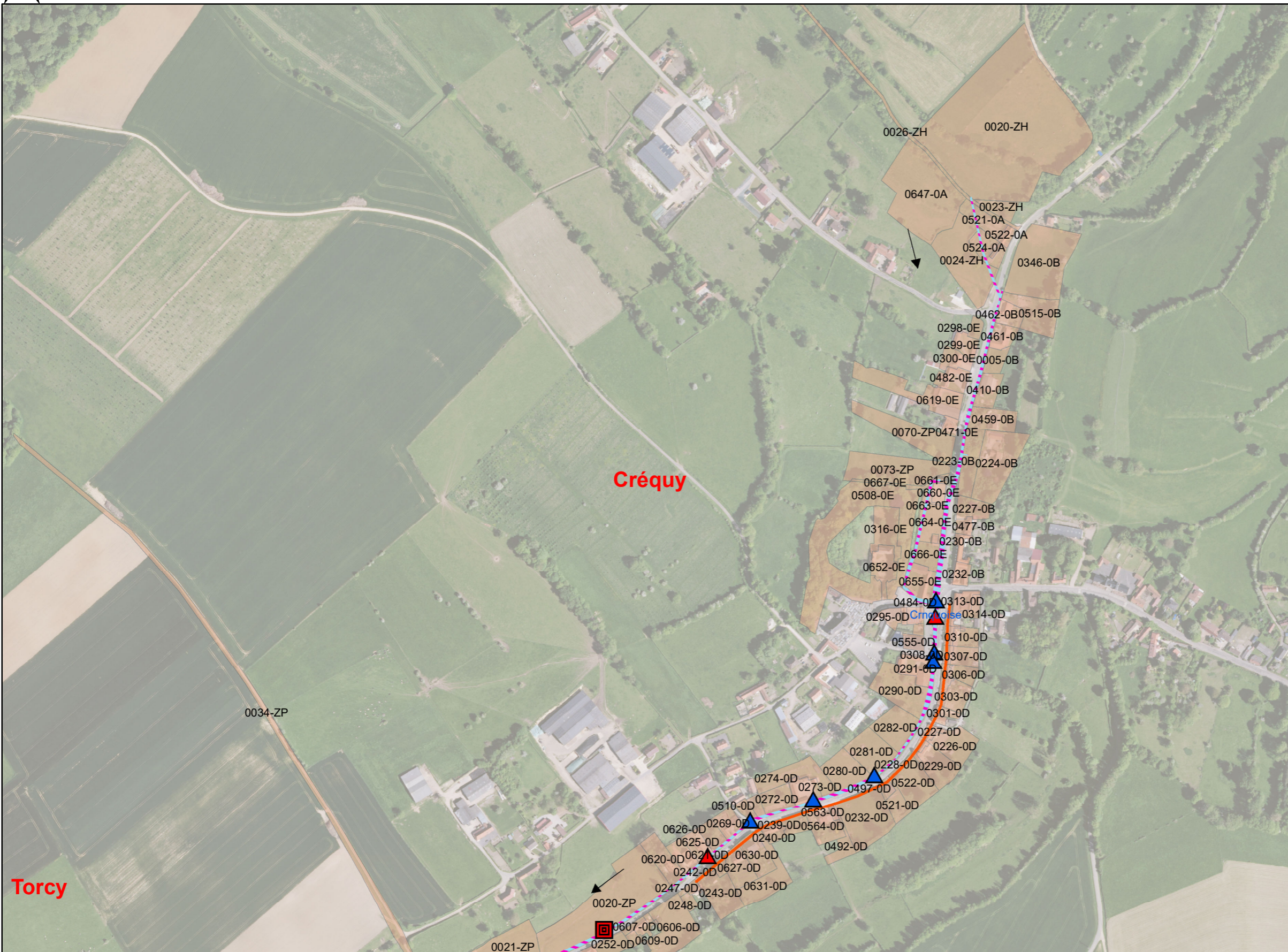
▲ Passerelle

▲ Pont

▨ Faucardage

Entretien des aménagements

— Génie végétal



0 150 M

1:5 000

Décembre 2020

Sources:

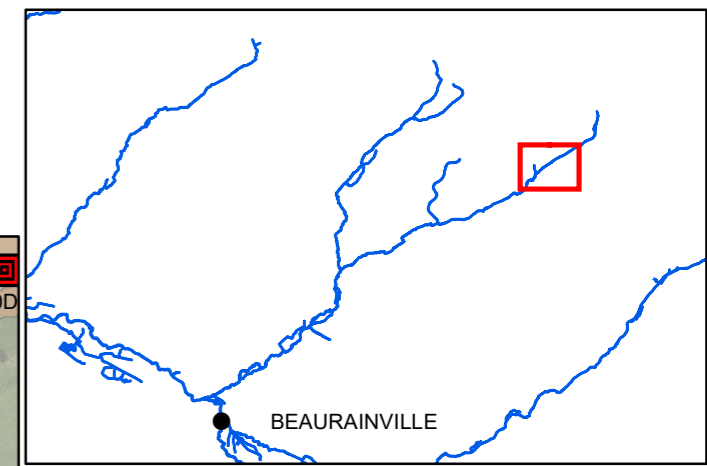


Plan de gestion d'entretien léger de la Créquoise

Communes : Créquy, Torcy



Carte n°105



— Surveillance réseau

→ Sens d'écoulement

Types d'ouvrages

▣ Ouvrages hydrauliques

▲ Passerelle

▲ Pont

— Entretien de la ripisylve

▨ Faucardage

Entretien des aménagements

— Génie végétal



0 150 M
Décembre 2020 1:5 000

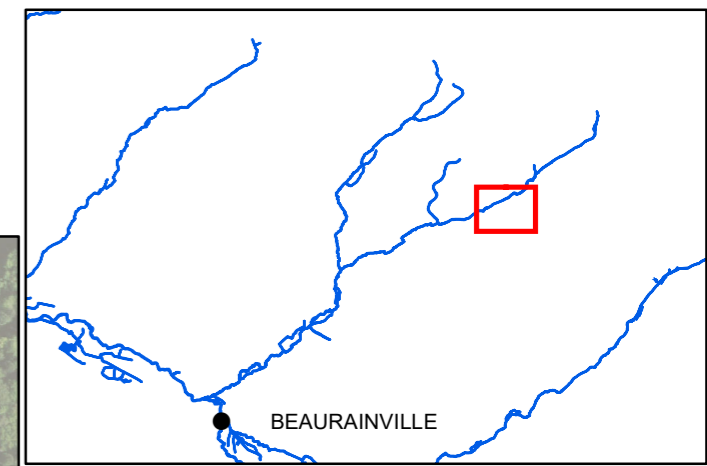
Sources:



Plan de gestion d'entretien léger de la Créquoise

Communes : Royon, Torcy

Carte n°106



— Surveillance réseau

—> Sens d'écoulement

Types d'ouvrages

▣ Ouvrages hydrauliques

▲ Pont

— Entretien de la ripisylve

Entretien des aménagements

▣ Passage d'hommes

— Débroussaillage



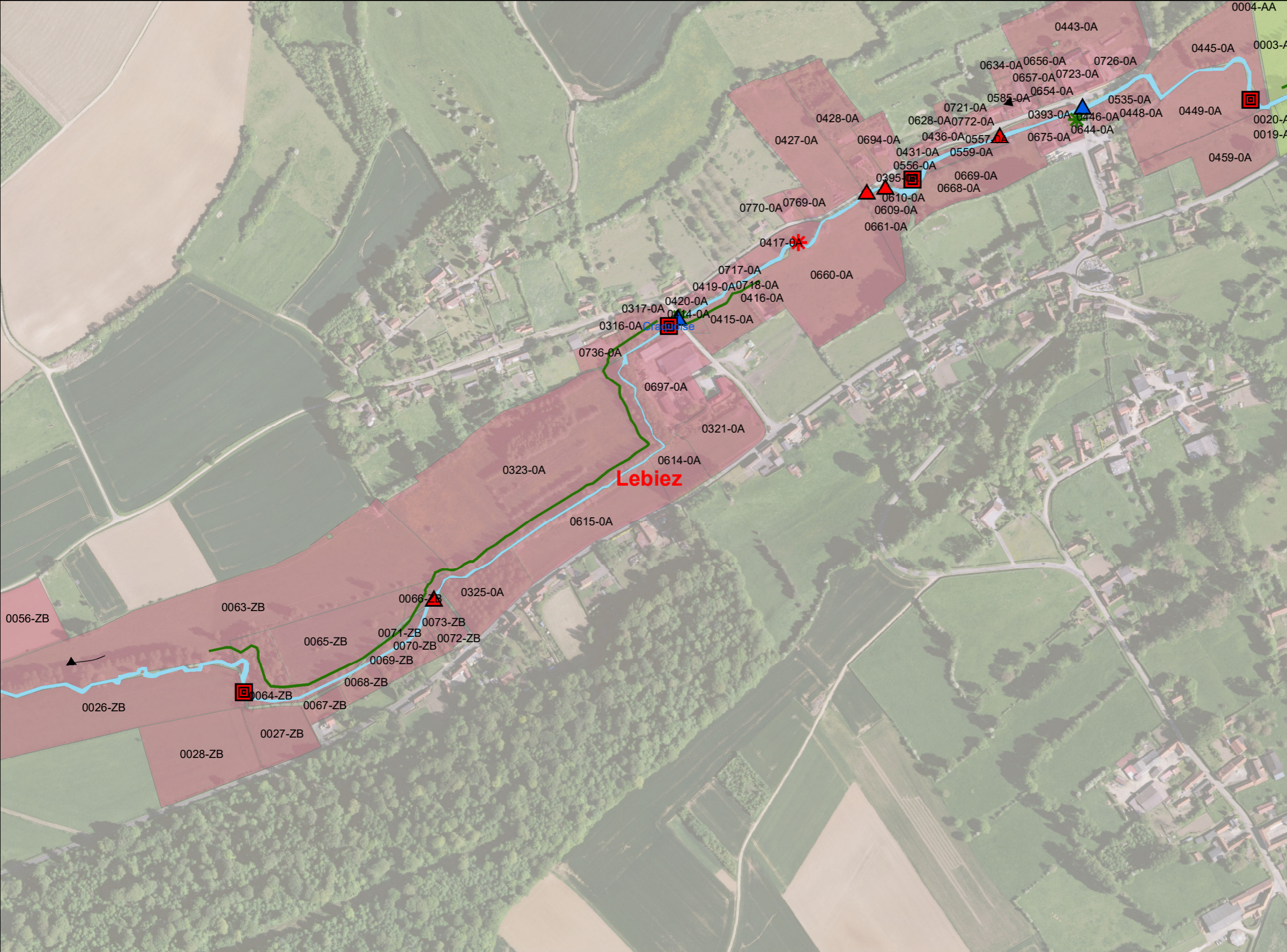
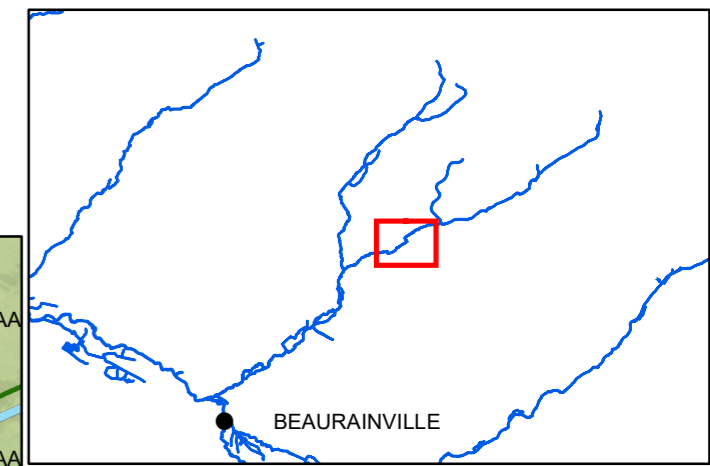
0 150 M
Décembre 2020 1:5 000

Sources:

Plan de gestion d'entretien léger de la Créquoise

Communes : Lebiez, Royon

Carte n°108



- Surveillance réseau
- > Sens d'écoulement

Types d'ouvrages

- ▣ Ouvrages hydrauliques
- ▲ Passerelle
- ▲ Pont

Espèces invasives

ESP_INVASIV

- * Balsamine
- * Renouée du Japon

— Entretien de la ripisylve

Entretien des aménagements

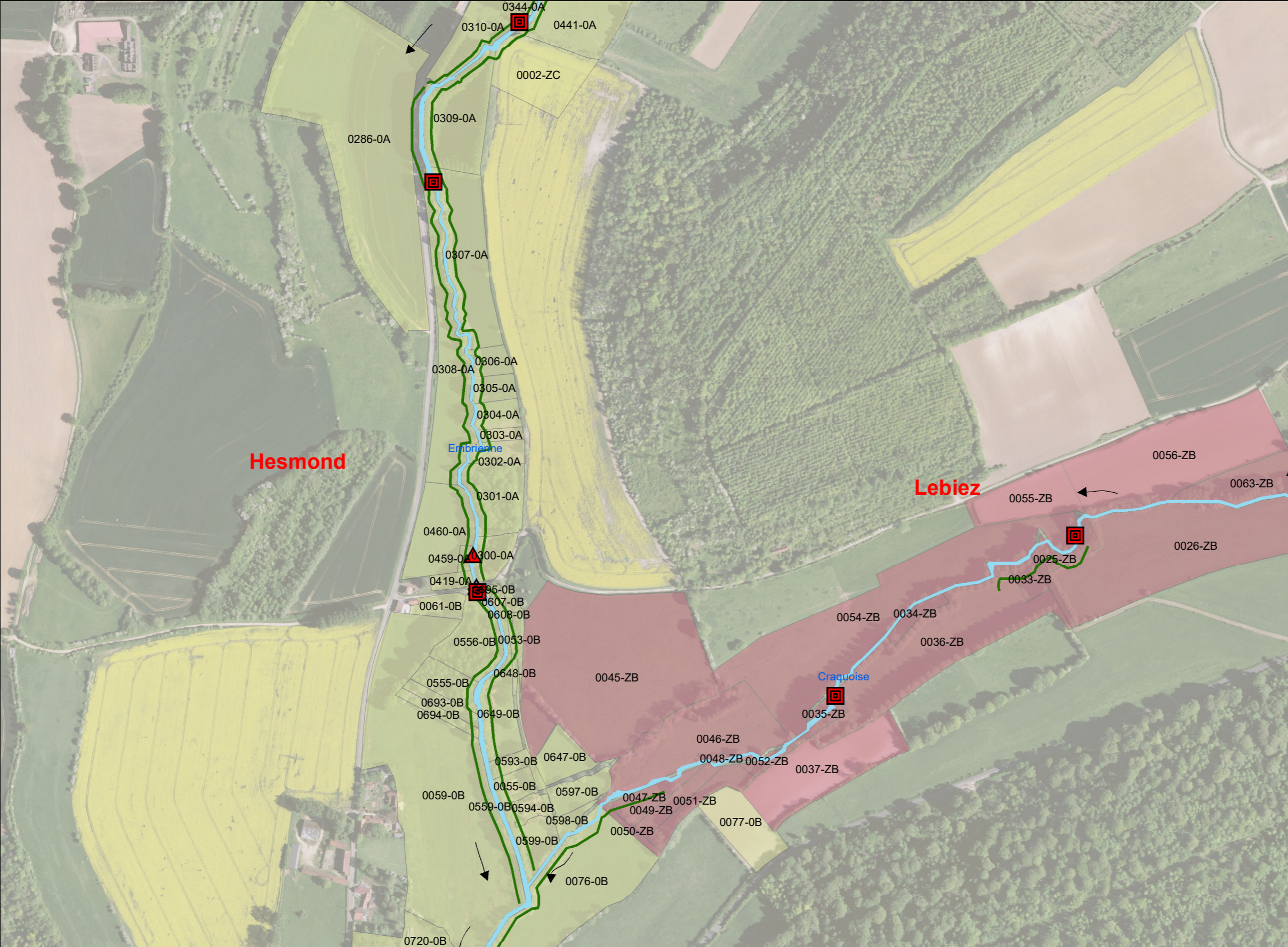
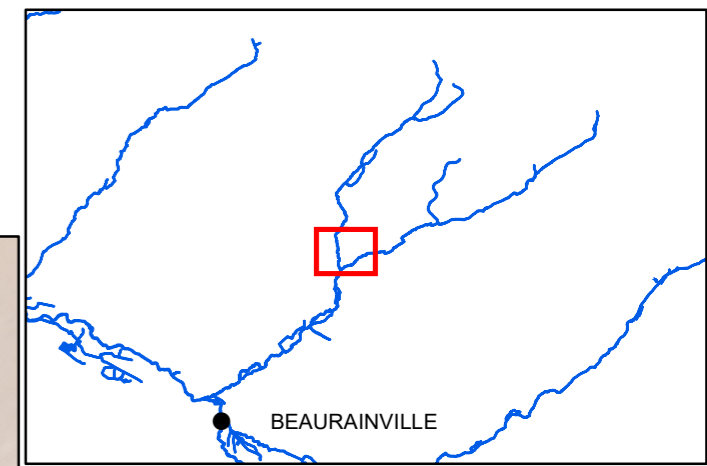
0 150 M
Décembre 2020 1:5 000

Sources:

Plan de gestion d'entretien léger de la Créquoise

Communes : Hesmond, Lebiez

Carte n°109



- Surveillance réseau
- > Sens d'écoulement
- Types d'ouvrages**
 - ▣ Ouvrages hydrauliques
 - ▲ Passerelle
 - ▲ Pont cadre
- Entretien de la ripisylve
- Entretien des aménagements**

0 150 M
Décembre 2020 1:5 000

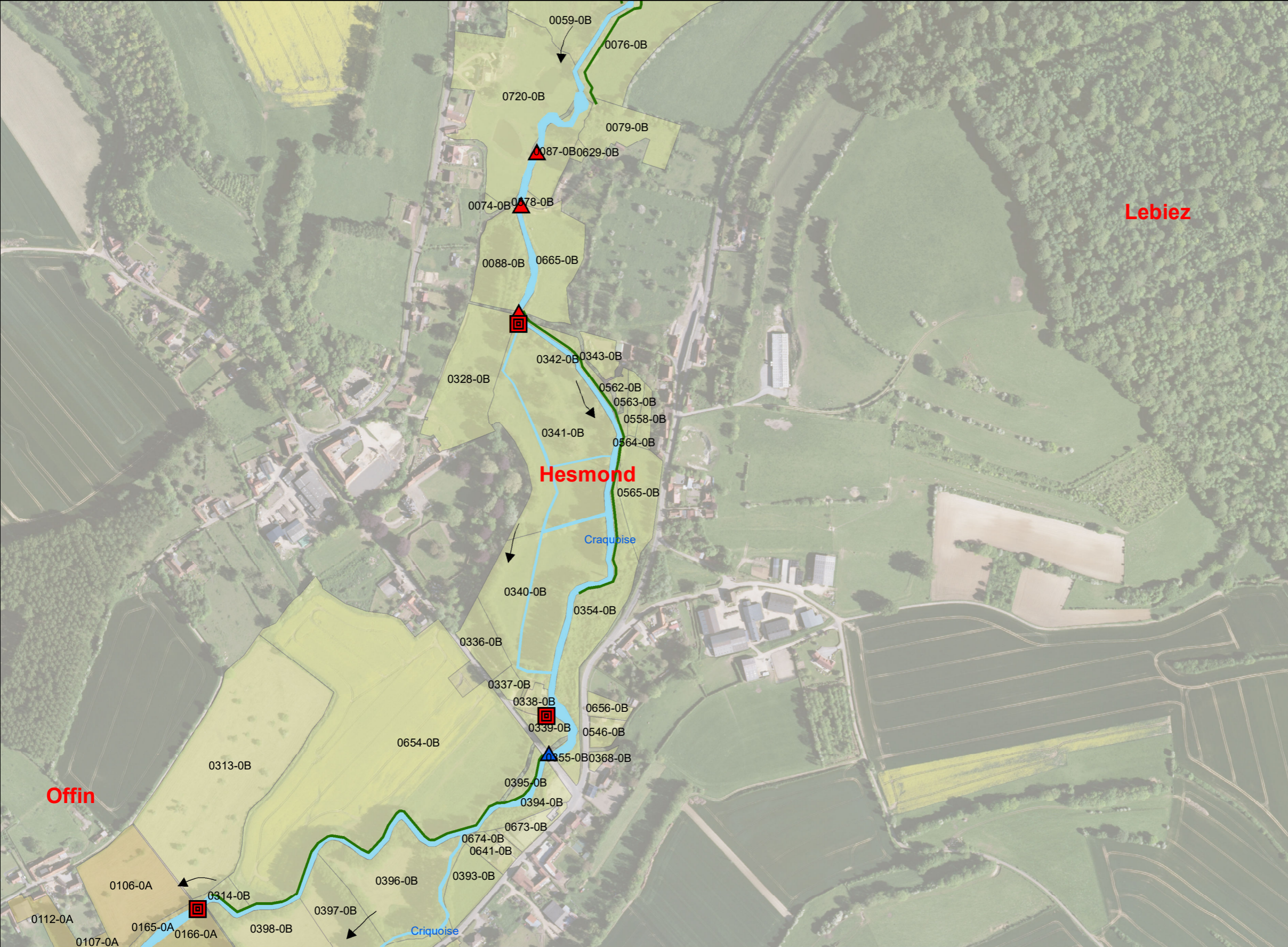
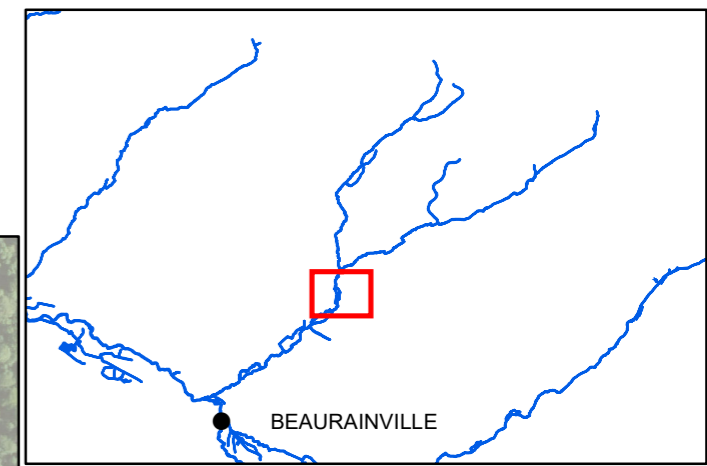
Sources:



Plan de gestion d'entretien léger de la Créquoise

Communes : Hesmond, Lebiez, Offin

Carte n°110



- Surveillance réseau
- > Sens d'écoulement
- Types d'ouvrages**
- Ouvrages hydrauliques
- ▲ Passerelle
- ▲ Pont
- Entretien de la ripisylve
- Entretien des aménagements**

0 150 M
Décembre 2020 1:5 000

Sources:

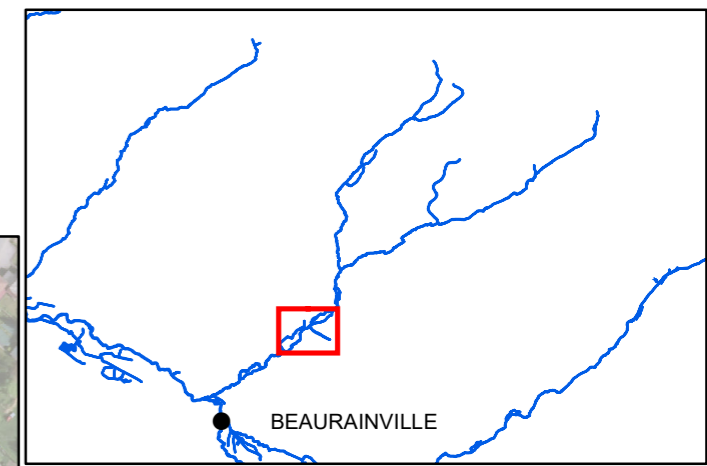


Plan de gestion d'entretien léger de la Créquoise

Communes : Hesmond, Loison-sur-Créquoise, Offin



Carte n°111



— Surveillance réseau

→ Sens d'écoulement

Types d'ouvrages

▣ Ouvrages hydrauliques

▲ Passerelle

▲ Pont

— Entretien de la ripisylve

Entretien des aménagements

▣ Passage d'hommes

— Débroussaillage



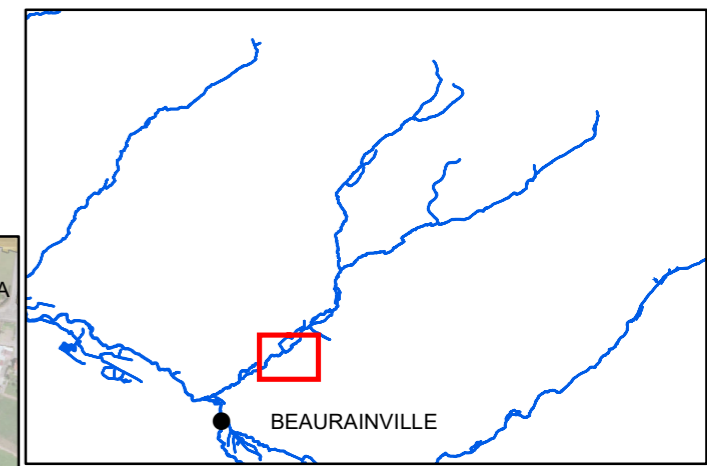
0 150 M
Décembre 2020 1:5 000

Sources:

Plan de gestion d'entretien léger de la Créquoise

Communes : Loison-sur-Créquoise, Offin

Carte n°112



— Surveillance réseau

—> Sens d'écoulement

Types d'ouvrages

▣ Ouvrages hydrauliques

▲ Passerelle

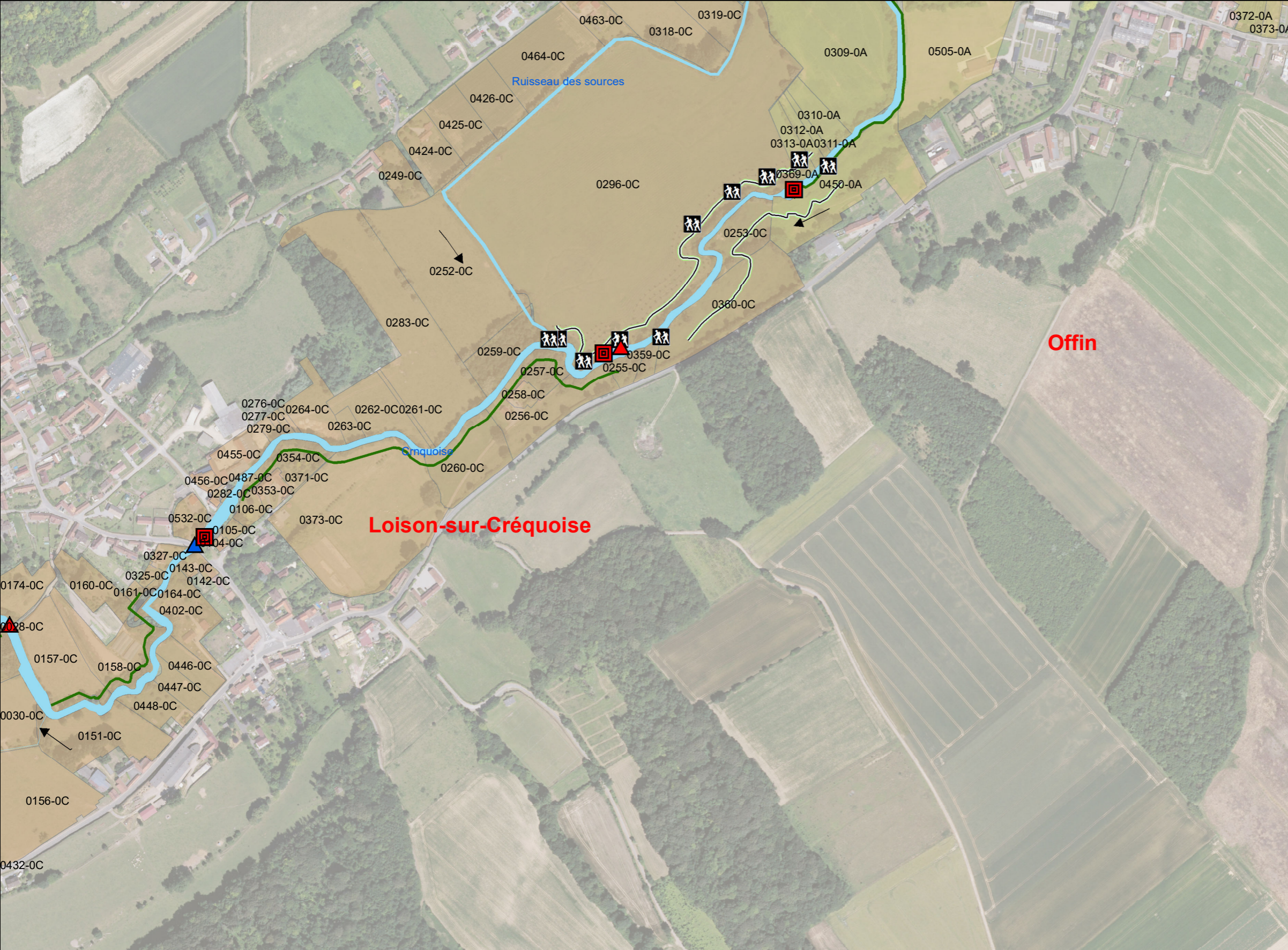
▲ Pont

— Entretien de la ripisylve

Entretien des aménagements

▣ Passage d'hommes

— Débroussaillage



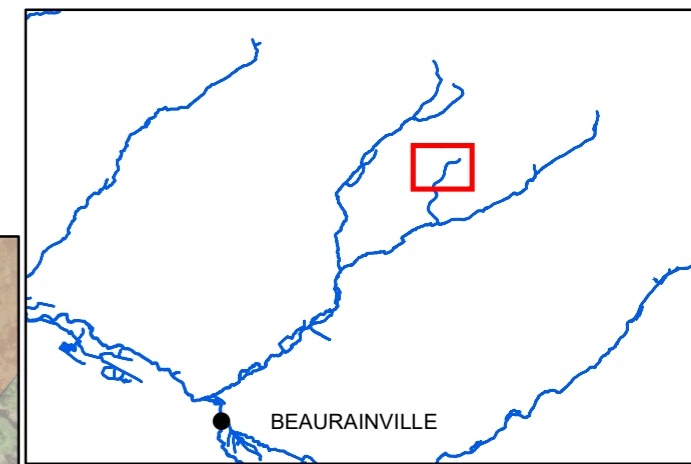
0 150 M
Décembre 2020 1:5 000

Sources:

Plan de gestion d'entretien léger de la Créquoise

Communes : Créquy, Embry, Lebiez, Royon

Carte n°114



— Surveillance réseau

—> Sens d'écoulement

Entretien des aménagements



0 150 M
1:5 000
Décembre 2020

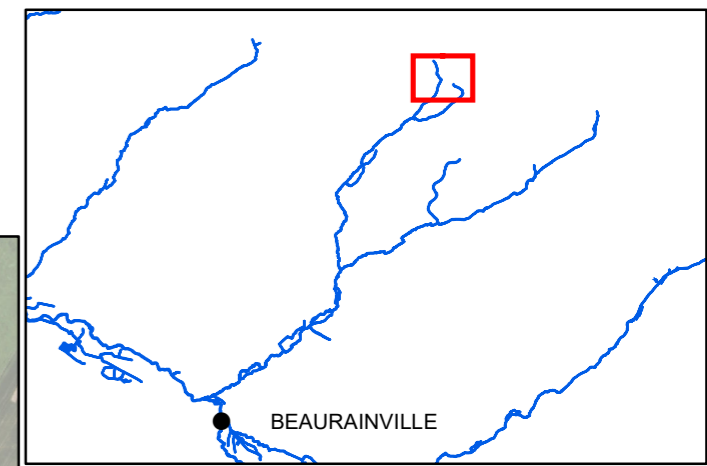
Sources:



Plan de gestion d'entretien léger de la Créquoise

Communes : Créquy, Embry, Rimboval

Carte n°115



- Surveillance réseau
 - Sens d'écoulement
 - Entretien de la ripisylve
- Entretien des aménagements**



0 150 M
Décembre 2020 1:5 000

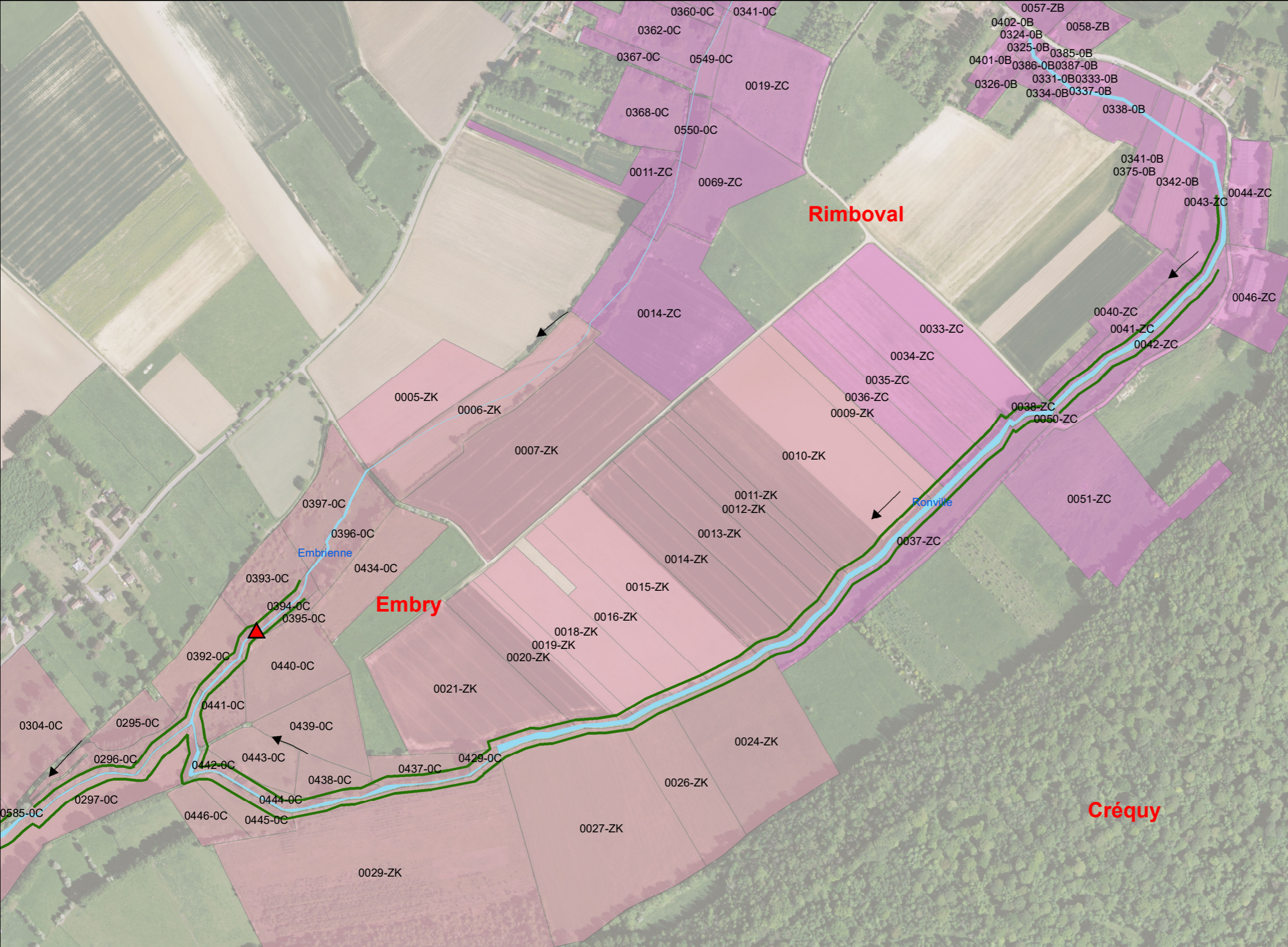
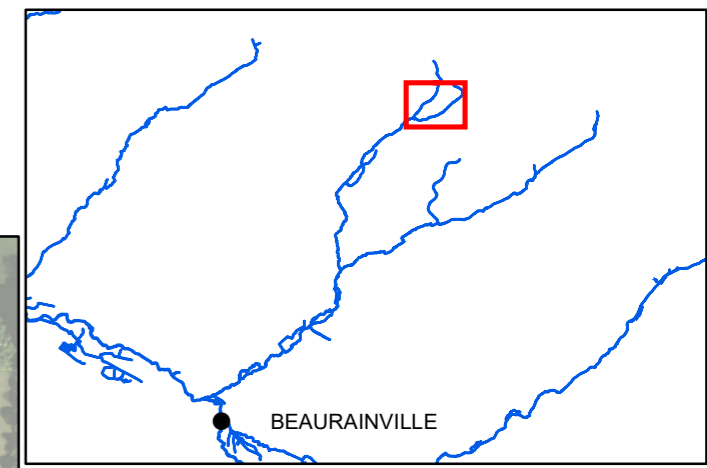
Sources:



Plan de gestion d'entretien léger de la Créquoise

Communes : Créquy, Embry, Rimboval

Carte n°116



- Surveillance réseau
- > Sens d'écoulement
- Types d'ouvrages**
- ▲ Passerelle
- Entretien de la ripisylve
- Entretien des aménagements**

0 150 M
Décembre 2020 1:5 000

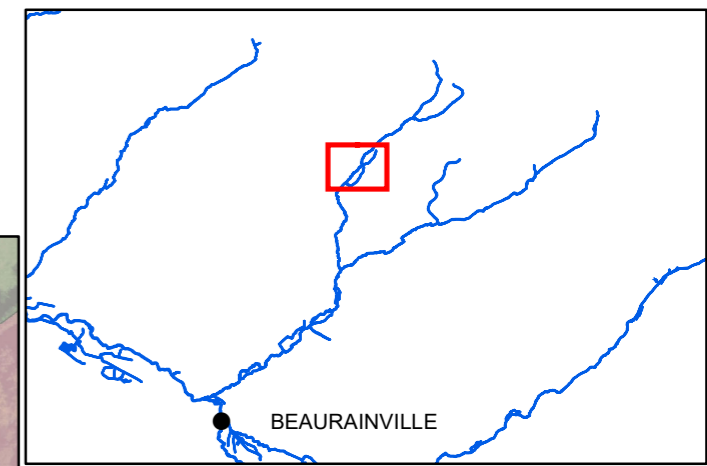
Sources:



Plan de gestion d'entretien léger de la Créquoise

Communes : Boubers-lès-Hesmond, Embry, Lebiez

Carte n°118



— Surveillance réseau

—> Sens d'écoulement

Types d'ouvrages

▣ Ouvrages hydrauliques

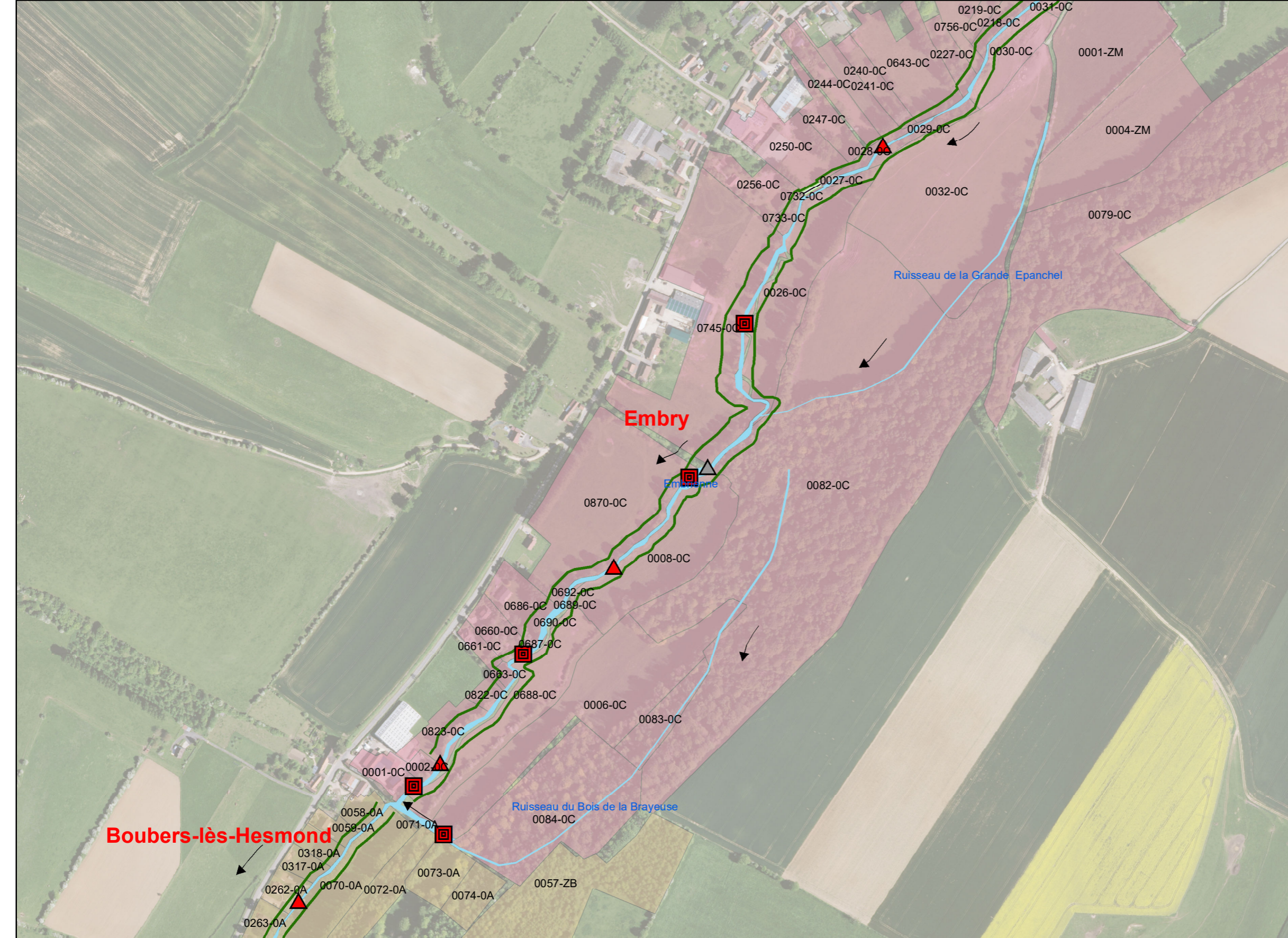
▲ Passerelle

▲ Pont cadre

— Entretien de la ripisylve

Entretien des aménagements

— Débroussaillage



0 150 M

1:5 000

Décembre 2020

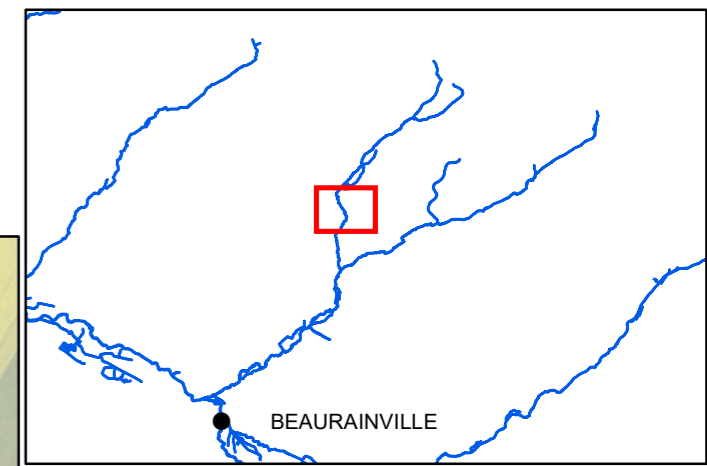
Sources:



Plan de gestion d'entretien léger de la Créquoise

Communes : Boubers-lès-Hesmond, Embry, Hesmond, Lebiez

Carte n°119



- Surveillance réseau
- > Sens d'écoulement
- Types d'ouvrages**
 - ▣ Ouvrages hydrauliques
 - ▲ Passerelle
 - ▲ Pont cadre
- Entretien de la ripisylve
- Entretien des aménagements**
 - ▣ Passage d'hommes
 - Débroussaillage

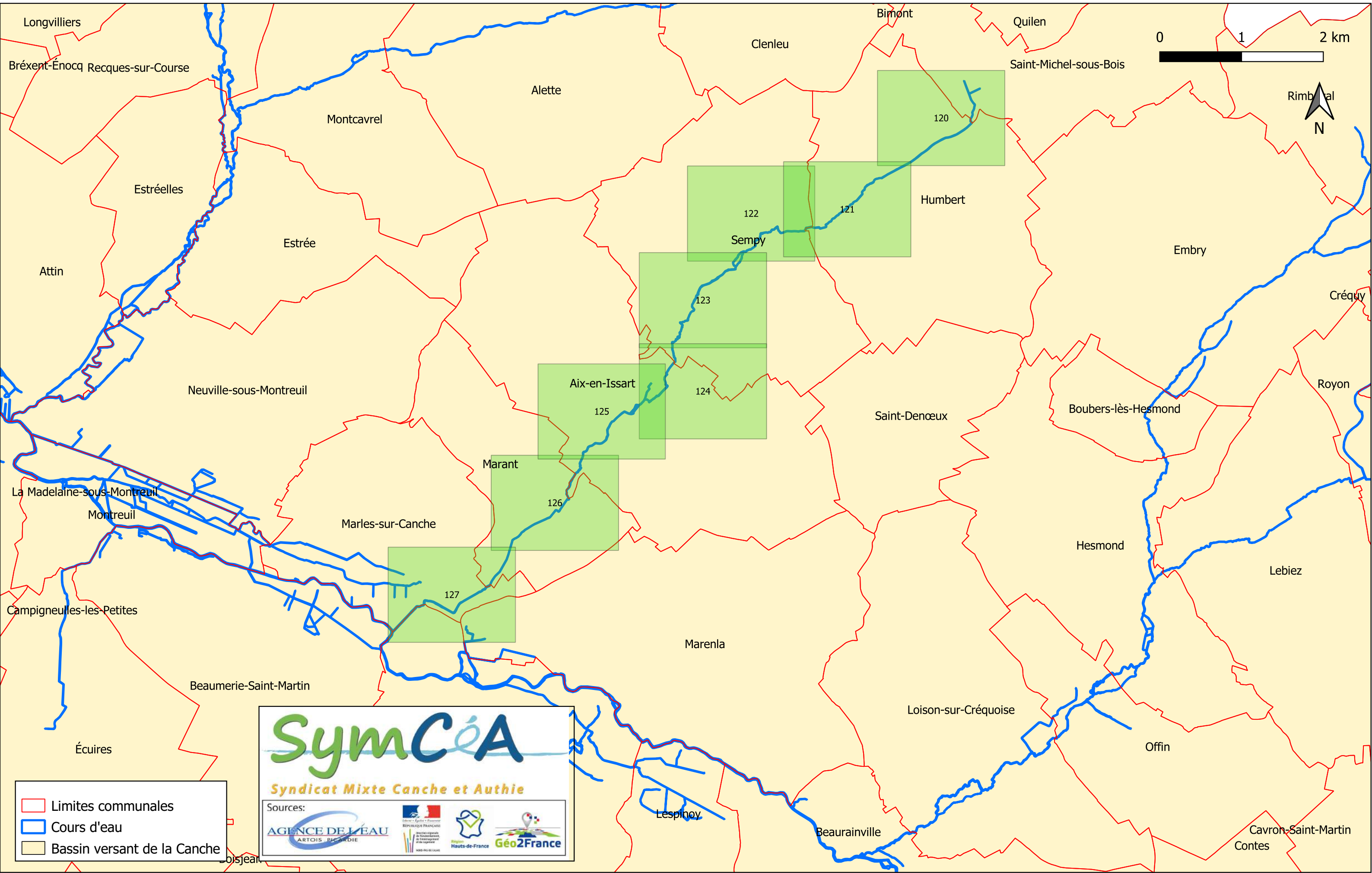
0 150 M
Décembre 2020 1:5 000

Sources:



Atlas pour le plan de gestion du bassin versant de la Canche

Sous-bassin versant du Bras-de-Bronne : Opérations d'entretien léger du cours d'eau



- Limites communales
- Cours d'eau
- Bassin versant de la Canche

SymCéA
Syndicat Mixte Canche et Authie

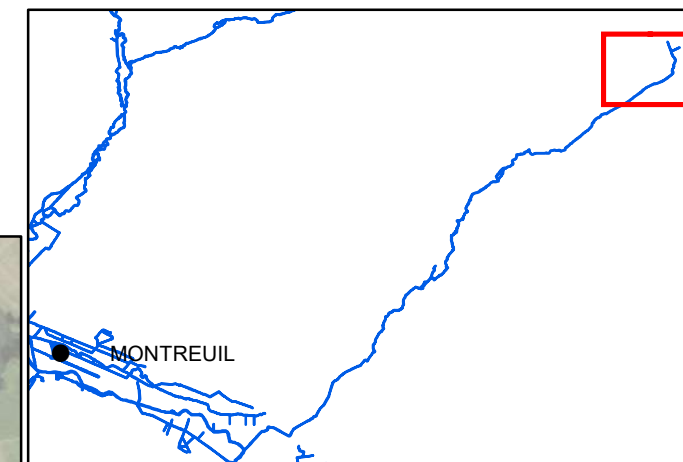
Sources:

- AGENCE DE L'EAU ARTOIS PICARDIE
- REPUBLIQUE FRANÇAISE
- Hauts-de-France
- Géo2France

Plan de gestion d'entretien léger du Bras-de-Bronne

Communes : Humbert, Saint-Michel-sous-Bois

Carte n°120



- Surveillance réseau
- > Sens d'écoulement
- Types d'ouvrages**
 - ▲ Passerelle
 - ▲ Pont cadre
- Entretien de la ripisylve
- ▨ Faucardage
- Entretien des aménagements**
- Espèces invasives**
 - *** Renouée du Japon

0 150 M
1:5 000
Décembre 2020

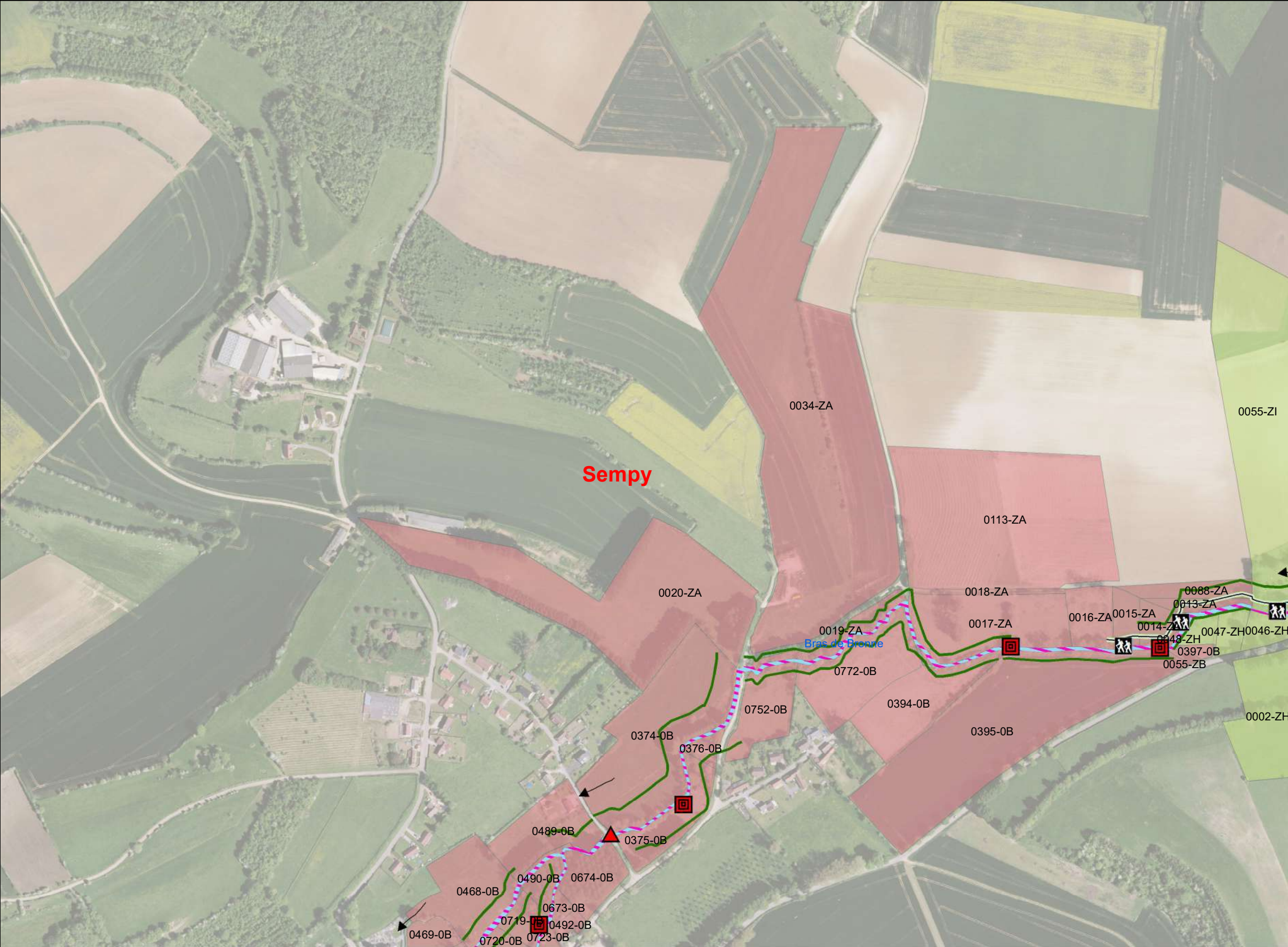
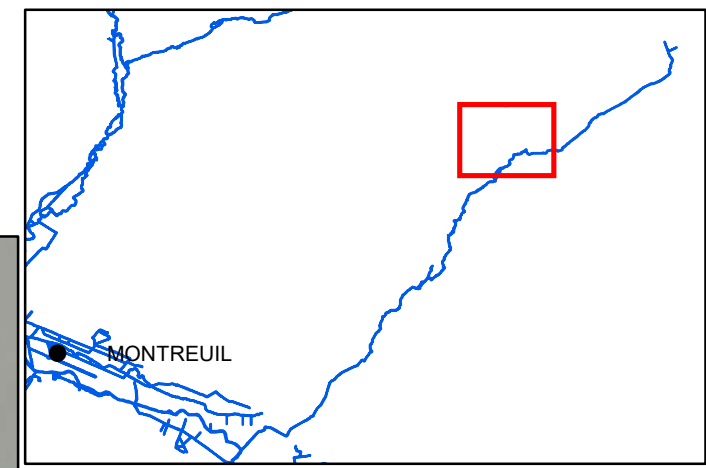
Sources:



Plan de gestion d'entretien léger du Bras-de-Bronne

Communes : Humbert, Sempy

Carte n°122



- Surveillance réseau
- > Sens d'écoulement
- Types d'ouvrages**
- Ouvrages hydrauliques
- ▲ Passerelle
- Entretien de la ripisylve
- ▨ Faucardage
- Entretien des aménagements**
- Passage d'hommes
- Débroussaillage

0 150 M
Décembre 2020 1:5 000

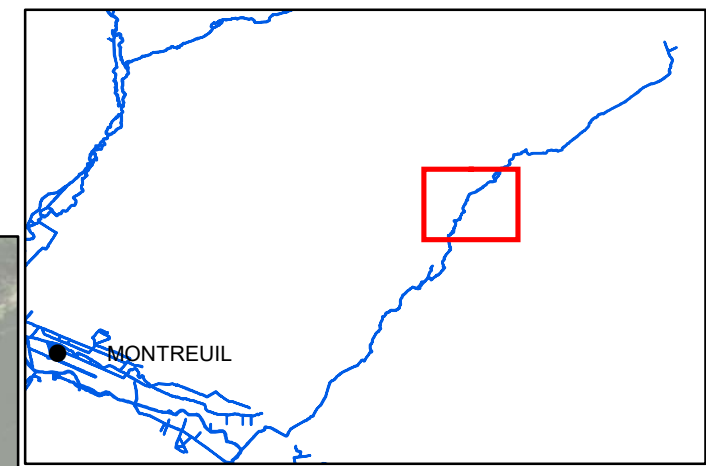
Sources:



Plan de gestion d'entretien léger du Bras-de-Bronne

Communes : Aix-en-Issart, Sempy

Carte n°123



— Surveillance réseau

—> Sens d'écoulement

Types d'ouvrages

▣ Ouvrages hydrauliques

▲ Pont cadre

— Entretien de la ripisylve

▨ Faucardage

Entretien des aménagements

Espèces invasives

*** Renouée du Japon



0 150 M
Décembre 2020 1:5 000

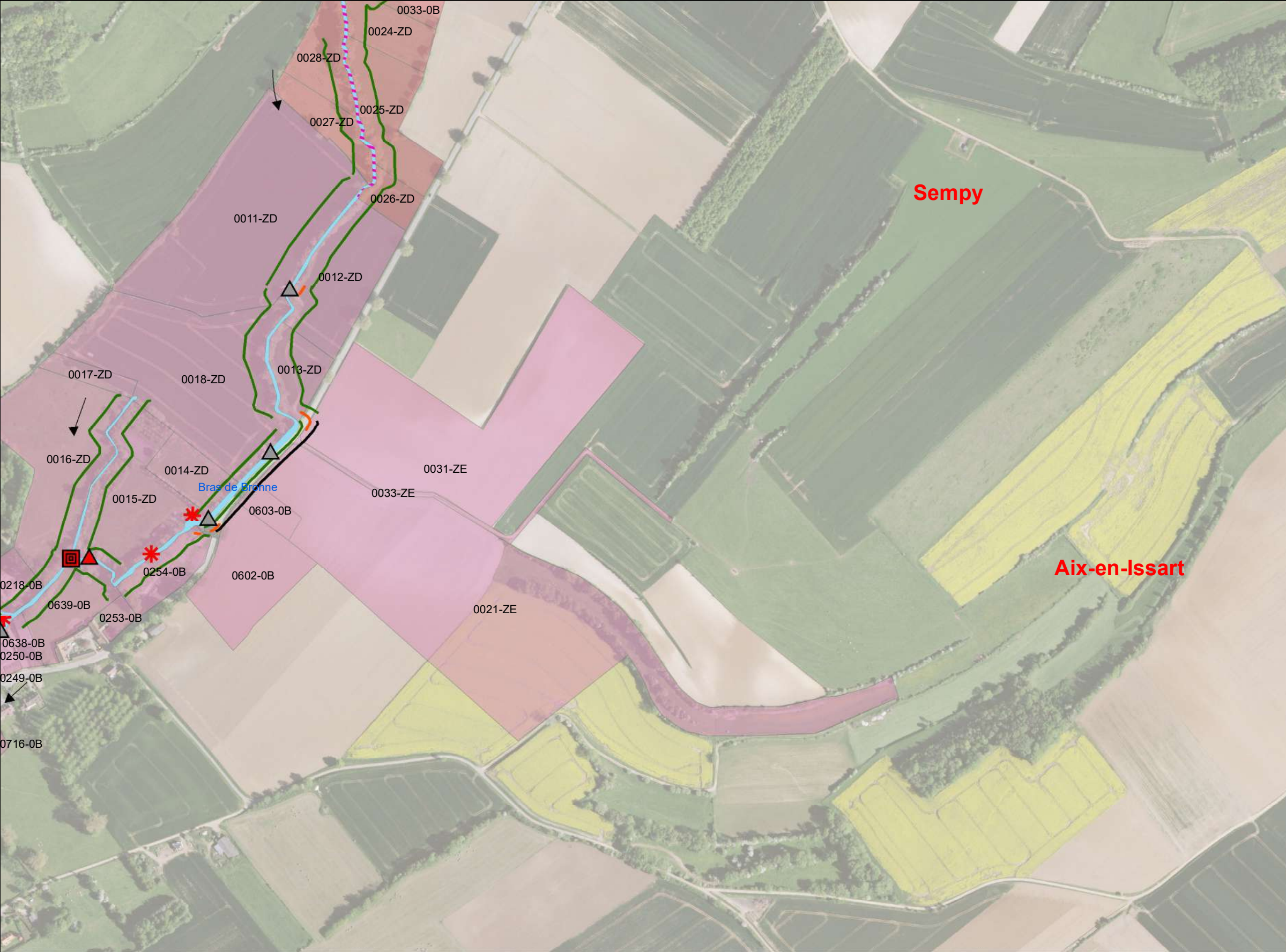
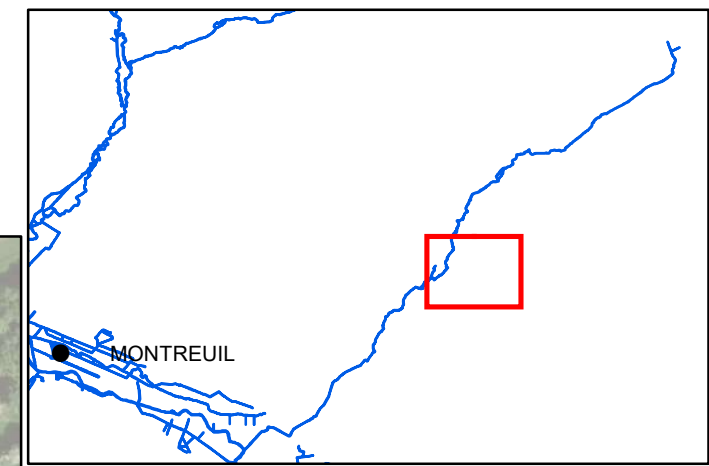
Sources:



Plan de gestion d'entretien léger du Bras-de-Bronne

Communes : Aix-en-Issart, Sempy

Carte n°124



— Surveillance réseau

—> Sens d'écoulement

Types d'ouvrages

▣ Ouvrages hydrauliques

▲ Passerelle

▲ Pont cadre

— Entretien de la ripisylve

▨ Faucardage

Entretien des aménagements

— Génie végétal

— Plantations

Espèces invasives

*** Balsamine

0 150 M

1:5 000

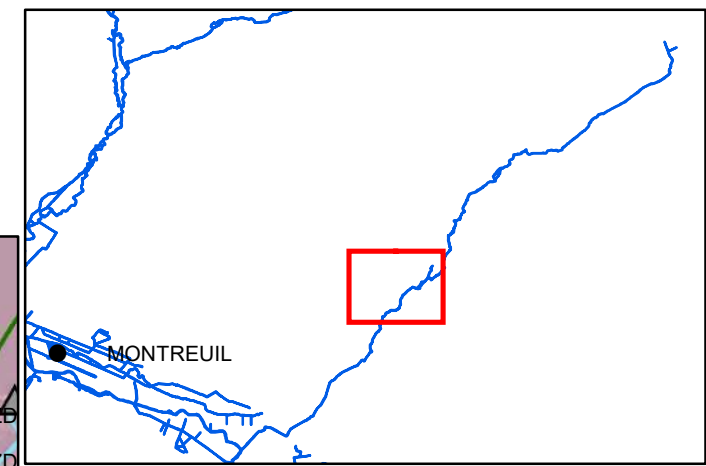
Décembre 2020

Sources:

Plan de gestion d'entretien léger du Bras-de-Bronne

Communes : Aix-en-Issart, Marant

Carte n°125



- Surveillance réseau
- > Sens d'écoulement
- Types d'ouvrages**
 - ▣ Ouvrages hydrauliques
 - ▲ Passerelle
 - ▲ Pont cadre
 - Entretien de la ripisylve
- Entretien des aménagements**
 - Génie végétal
 - Plantations
- Espèces invasives**
 - *** Balsamine

0 150 M
Décembre 2020 1:5 000

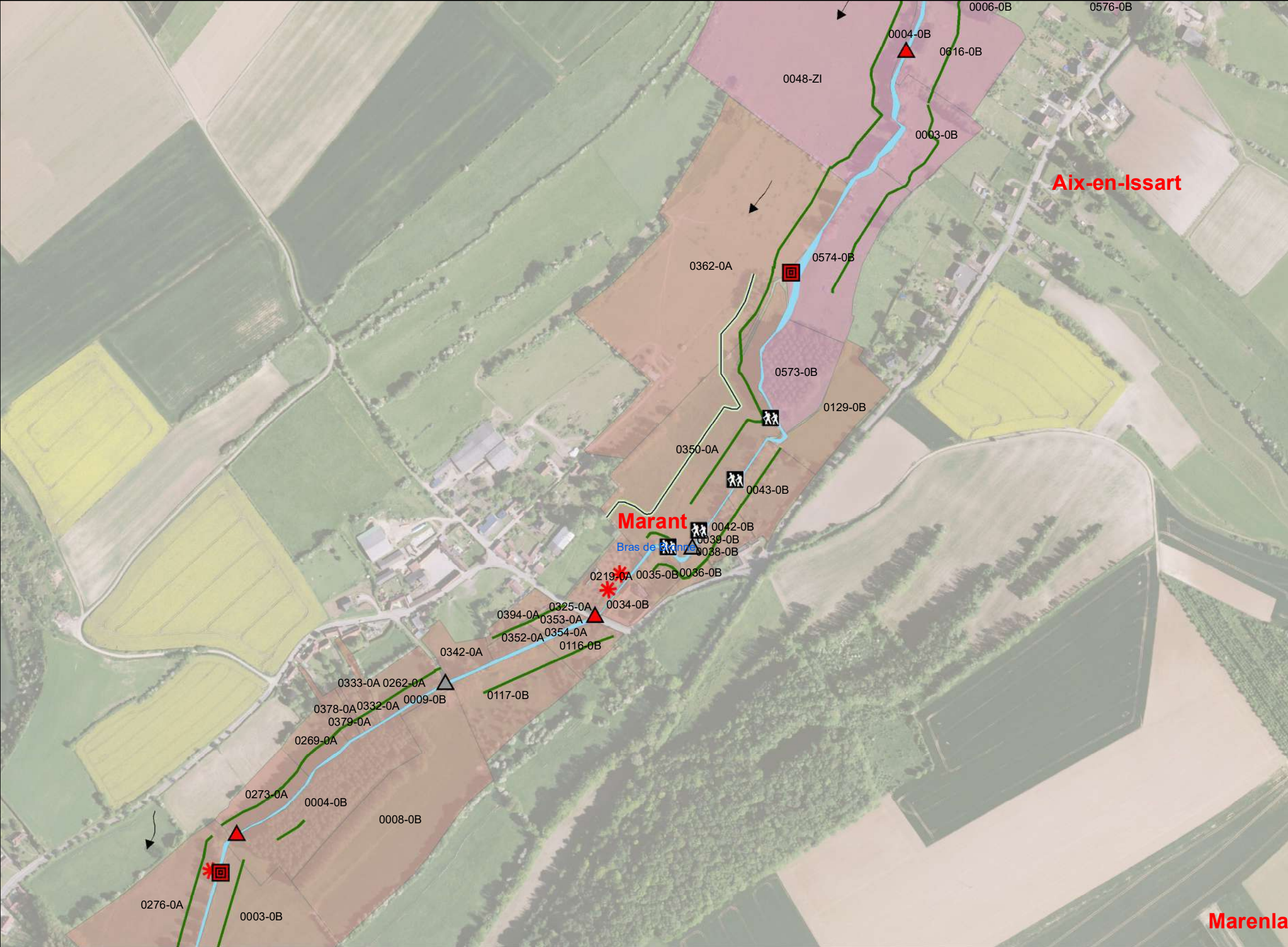
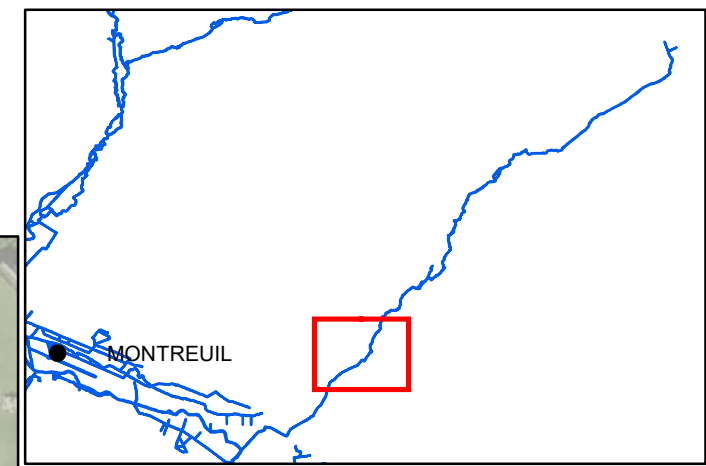
Sources:



Plan de gestion d'entretien léger du Bras-de-Bronne

Communes : Aix-en-Issart, Marant, Marles-sur-Canch

Carte n°126



- Surveillance réseau
- > Sens d'écoulement

Types d'ouvrages

- ▣ Ouvrages hydrauliques
- ▲ Passerelle
- ▲ Pont cadre
- Entretien de la ripisylve

Entretien des aménagements

- ▣ Passage d'hommes
- Débroussaillage

Espèces invasives

- *** Balsamine

0 150 M
1:5 000
Décembre 2020

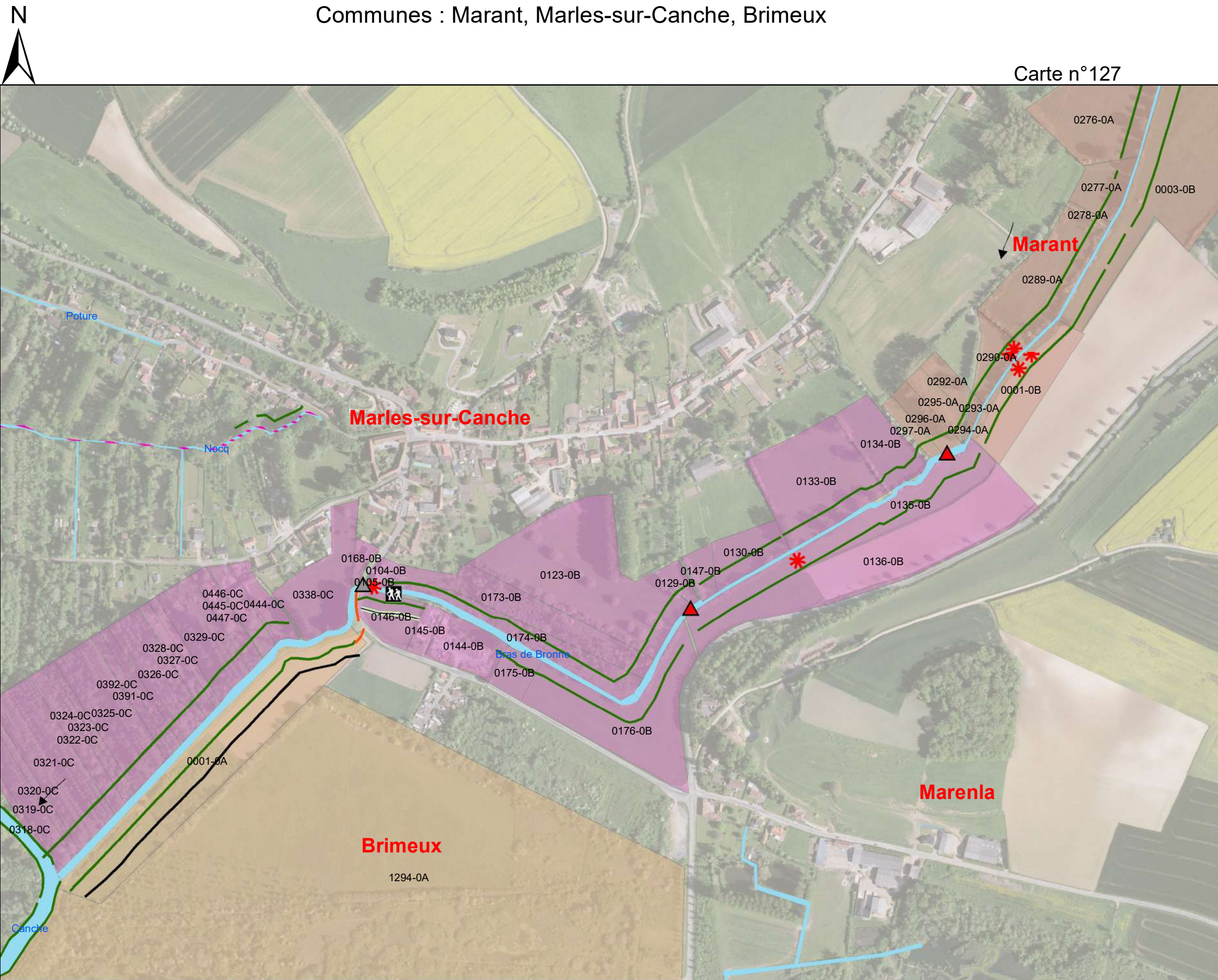
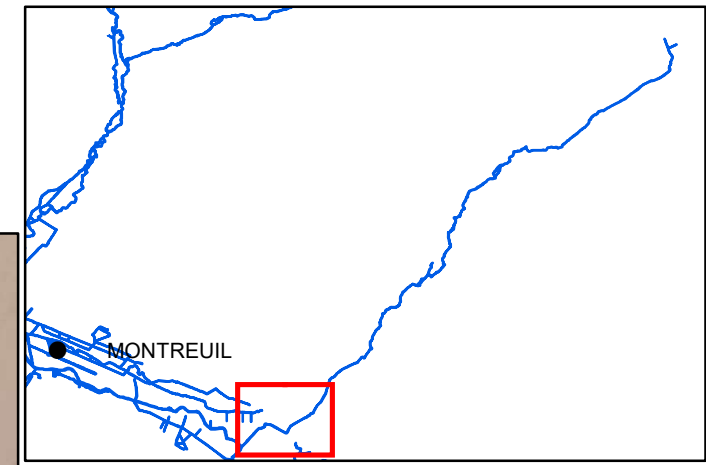
Sources:



Plan de gestion d'entretien léger du Bras-de-Bronne

Communes : Marant, Marles-sur-Canche, Brimeux

Carte n°127



- Surveillance réseau
- Sens d'écoulement
- Types d'ouvrages**
 - Passerelle
 - Pont cadre
 - Entretien de la ripisylve
 - Faucardage
- Entretien des aménagements**
 - Passage d'hommes
 - Débroussaillage
 - Génie végétal
 - Plantations
- Espèces invasives**
 - *** Balsamine

0 150 M
 Décembre 2020 1:5 000

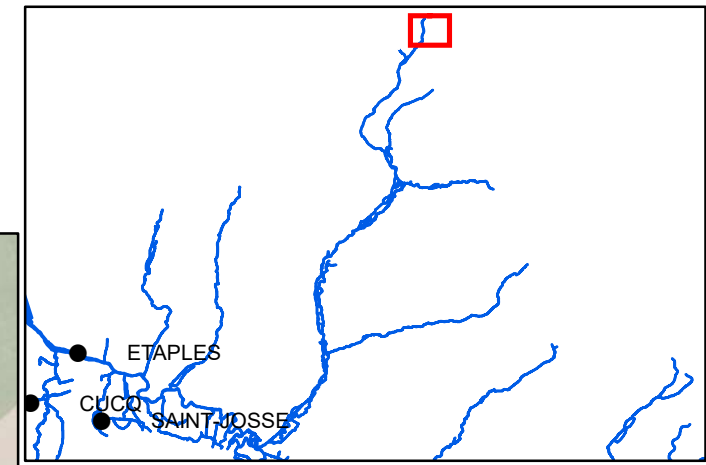
Sources:



Plan de gestion d'entretien léger de la Course

Commune : Doudeauville

Carte n°128



— Surveillance réseau

—> Sens d'écoulement

Types d'ouvrages

▲ Pont

▨ Faucardage

Entretien des aménagements

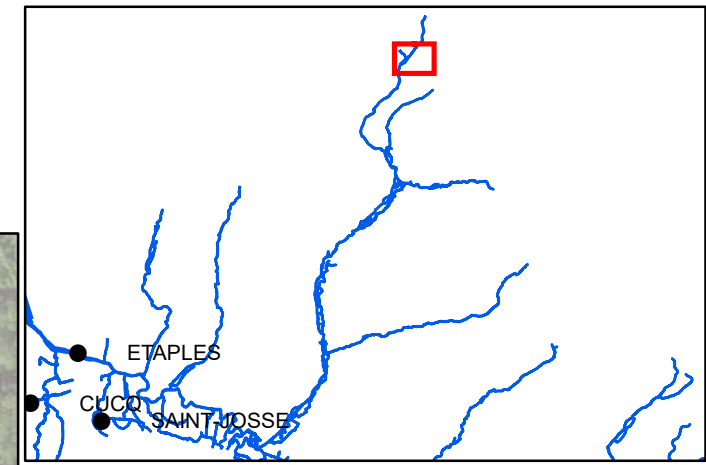
0 150 M
1:5 000
Décembre 2020

Sources:

Plan de gestion d'entretien léger de la Course

Communes : Bezinghem, Doudeauville

Carte n°129



— Surveillance réseau

—> Sens d'écoulement

Types d'ouvrages

■ Obstacle à l'écoulement

▲ Pont

▨ Faucardage

Entretien des aménagements



0 150 M
Décembre 2020 1:5 000

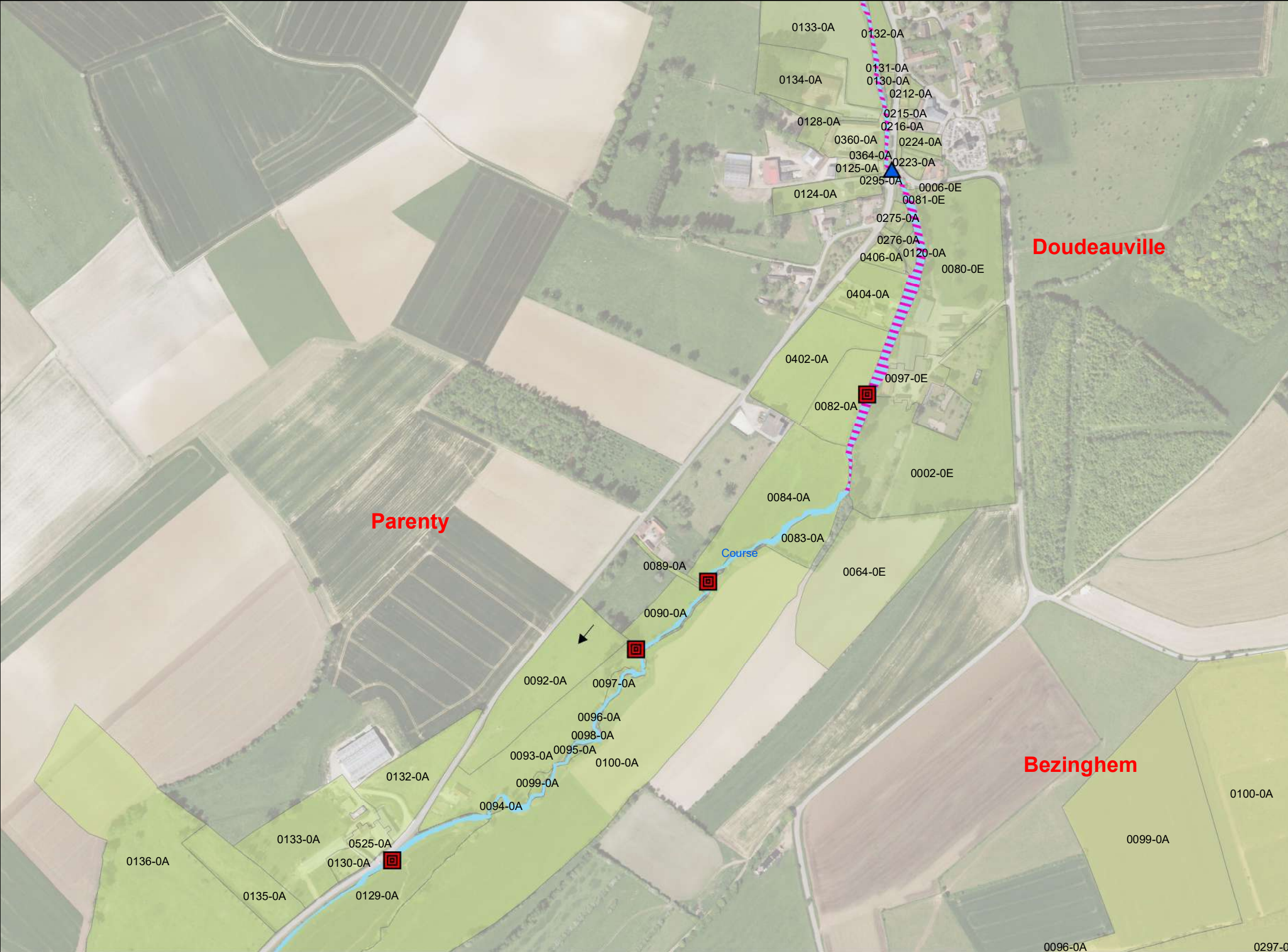
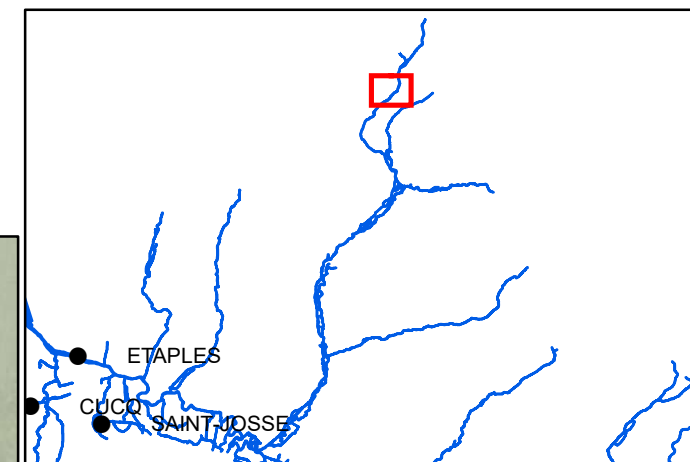
Sources:



Plan de gestion d'entretien léger de la Course

Communes : Bezinghem, Doudeauville, Parenty

Carte n°130



— Surveillance réseau

—> Sens d'écoulement

Types d'ouvrages

■ Obstacle à l'écoulement

▲ Pont

▨ Faucardage

Entretien des aménagements

0 150 M

1:5 000

Décembre 2020

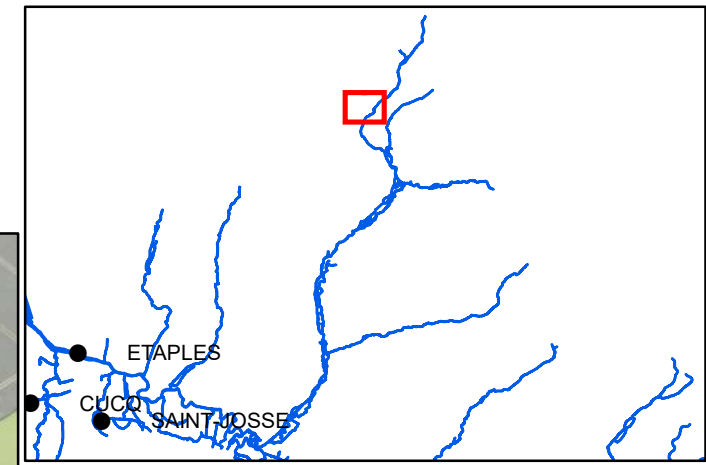
Sources:



Plan de gestion d'entretien léger de la Course

Communes : Bezinghem, Parenty

Carte n°131



— Surveillance réseau

—> Sens d'écoulement

Types d'ouvrages

■ Obstacle à l'écoulement

▲ Pont

Entretien des aménagements



0 150 M
Décembre 2020

1:5 000

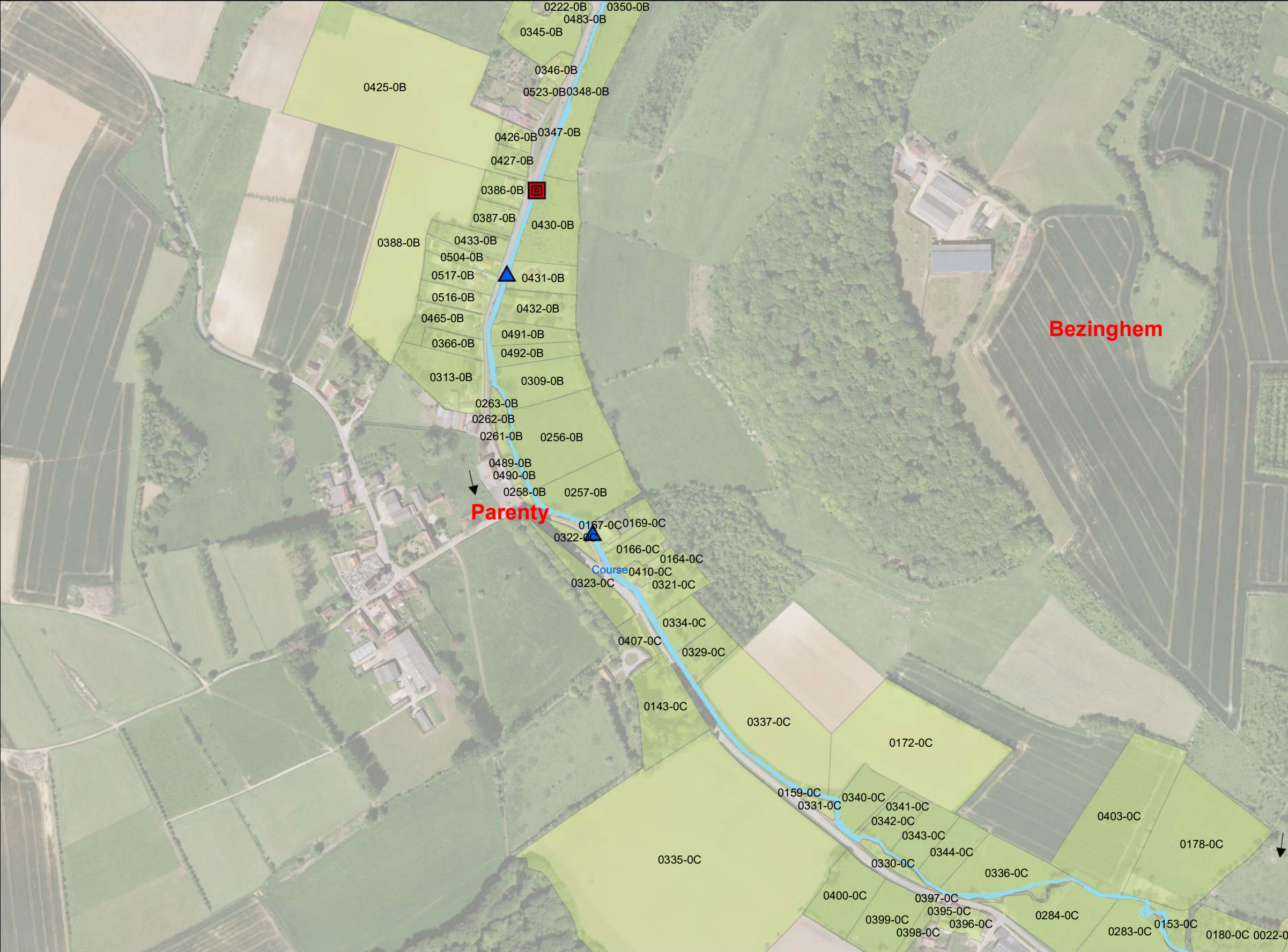
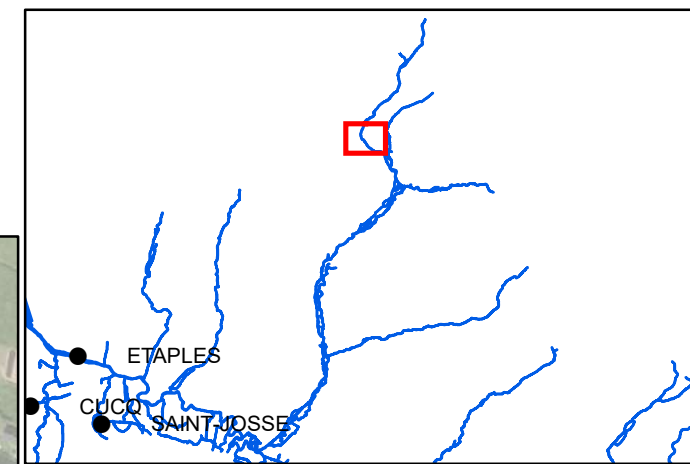
Sources:



Plan de gestion d'entretien léger de la Course

Communes : Bezinghem, Parenty

Carte n°132



- Surveillance réseau
- Sens d'écoulement

Types d'ouvrages

- Obstacle à l'écoulement
- Pont

Entretien des aménagements

0 150 M
Décembre 2020 1:5 000

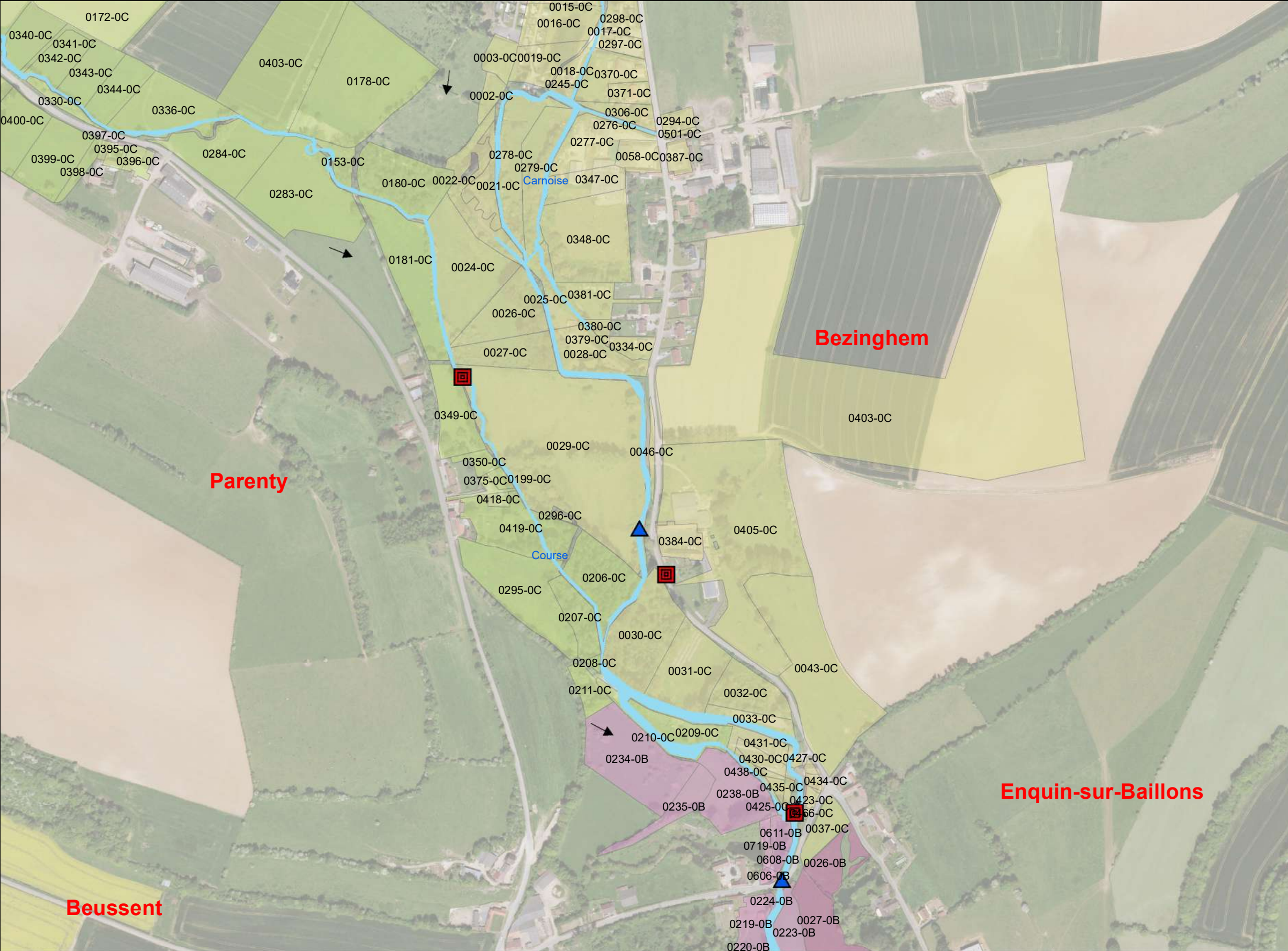
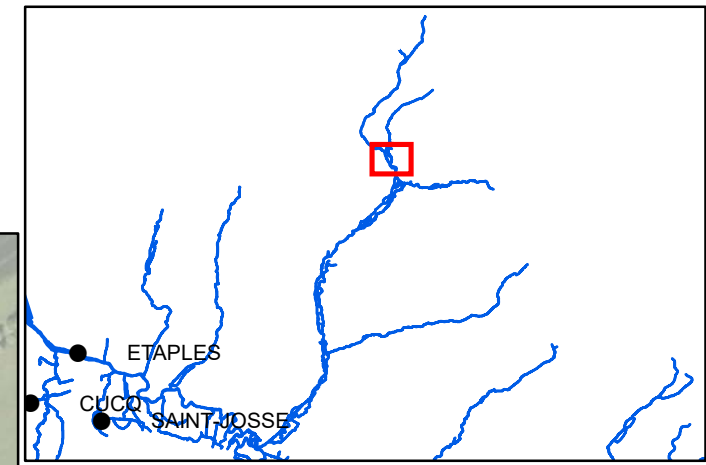
Sources:



Plan de gestion d'entretien léger de la Course

Communes : Beussent, Bezinghem, Enquin-sur-Baillons, Parenty

Carte n°133



— Surveillance réseau

—> Sens d'écoulement

Types d'ouvrages

■ Obstacle à l'écoulement

▲ Pont

Entretien des aménagements

Parenty

Bezinghem

Enquin-sur-Baillons

Beussent

0 150 M

1:5 000

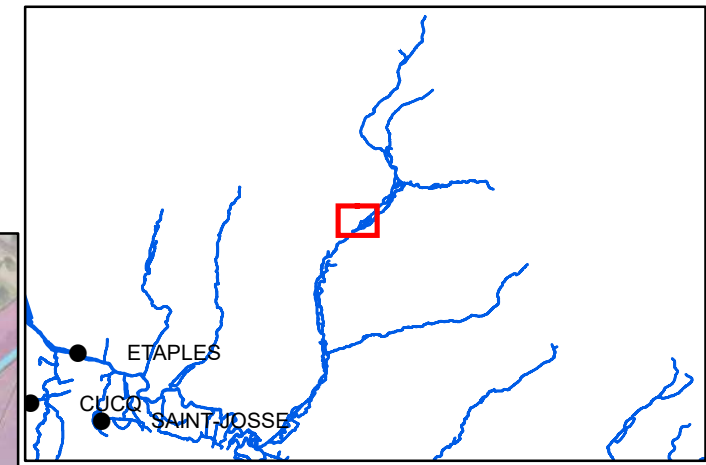
Décembre 2020



Plan de gestion d'entretien léger de la Course

Commune : Beussent

Carte n°136



- Surveillance réseau
- Sens d'écoulement
- Types d'ouvrages**
 - Obstacle à l'écoulement
 - Pont
 - Entretien de la ripisylve
- Entretien des aménagements**



0 150 M
Décembre 2020 1:5 000

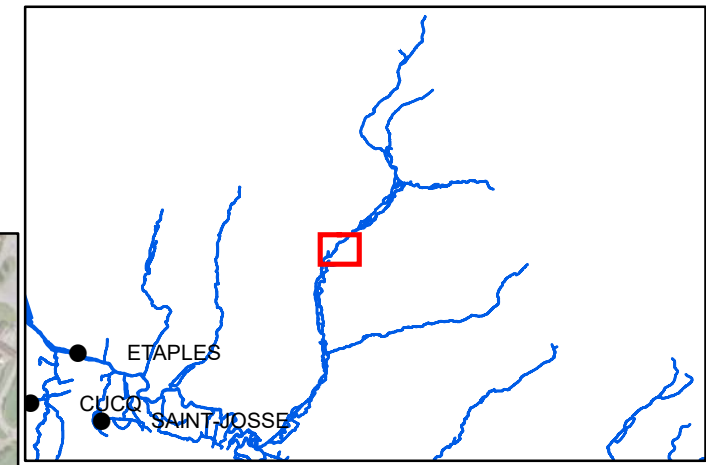
Sources:



Plan de gestion d'entretien léger de la Course

Commune : Beussent

Carte n°137



— Surveillance réseau

—> Sens d'écoulement

Types d'ouvrages

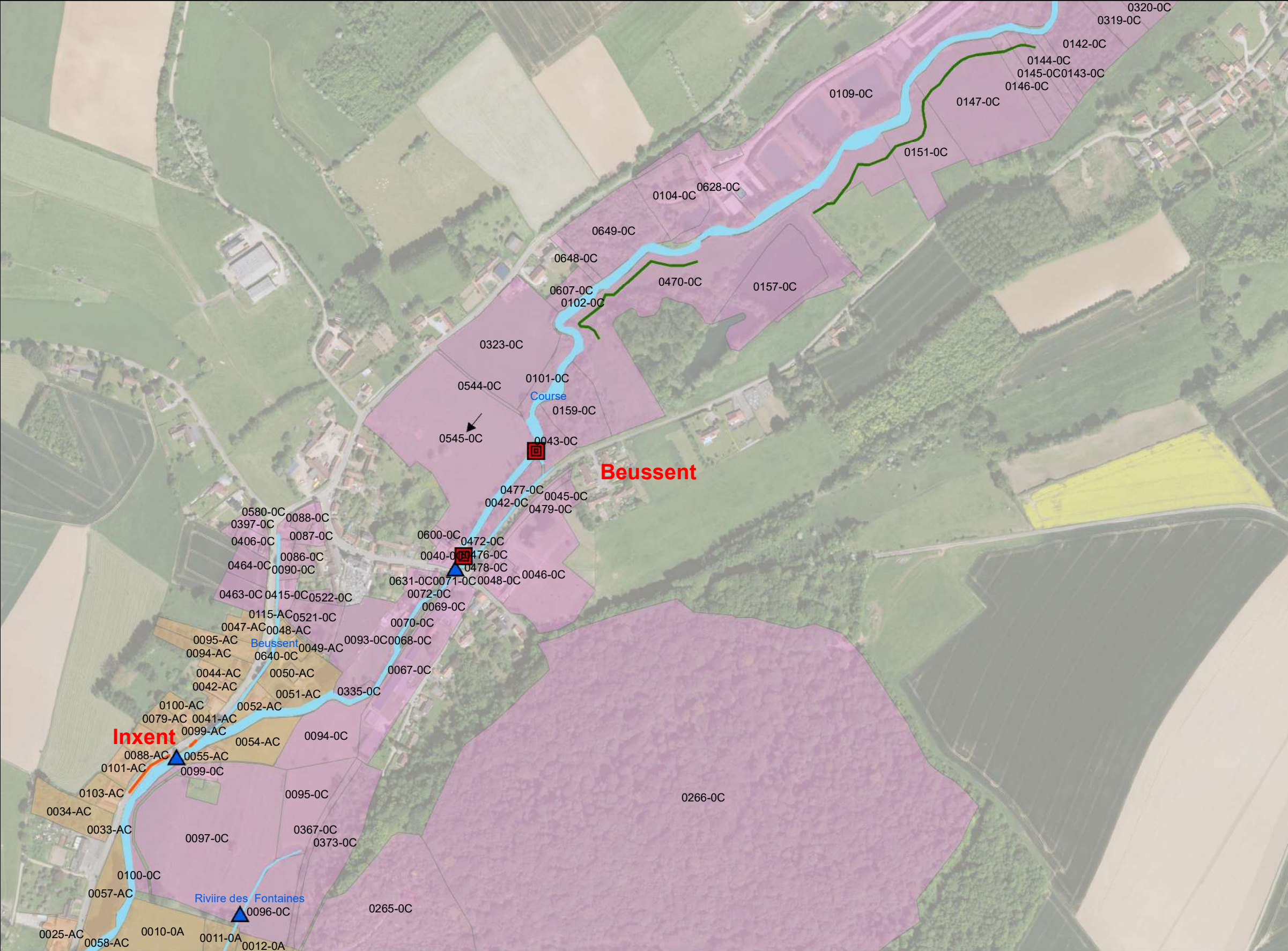
■ Obstacle à l'écoulement

▲ Pont

— Entretien de la ripisylve

Entretien des aménagements

— Génie végétal



0 150 M
1:5 000
Décembre 2020

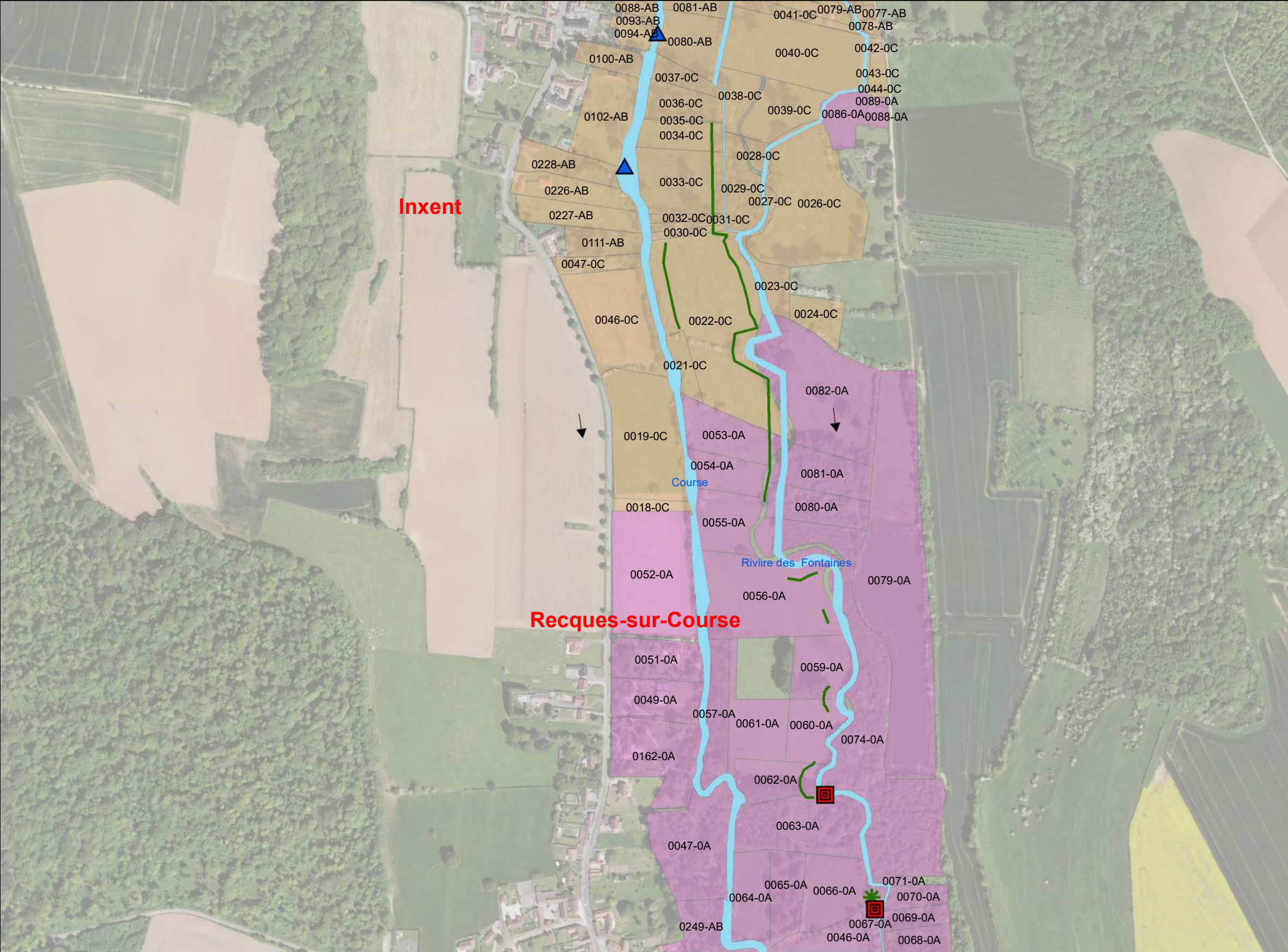
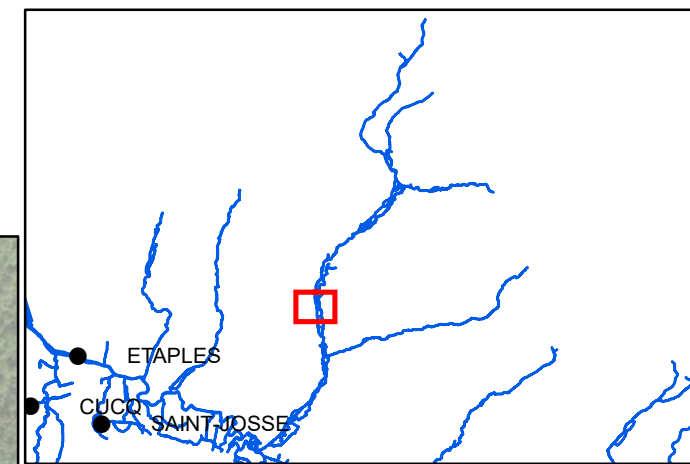
Sources:



Plan de gestion d'entretien léger de la Course

Communes : Inxent, Montcavrel, Recques-sur-Course

Carte n°139



Inxent

Recques-sur-Course

- Surveillance réseau
- > Sens d'écoulement
- Types d'ouvrages**
- Obstacle à l'écoulement
- ▲ Pont
- Espèces invasives**
- ESP_INVASIV**
- * Renouée du Japon
- Entretien de la ripisylve
- Entretien des aménagements**

0 150 M
Décembre 2020 1:5 000

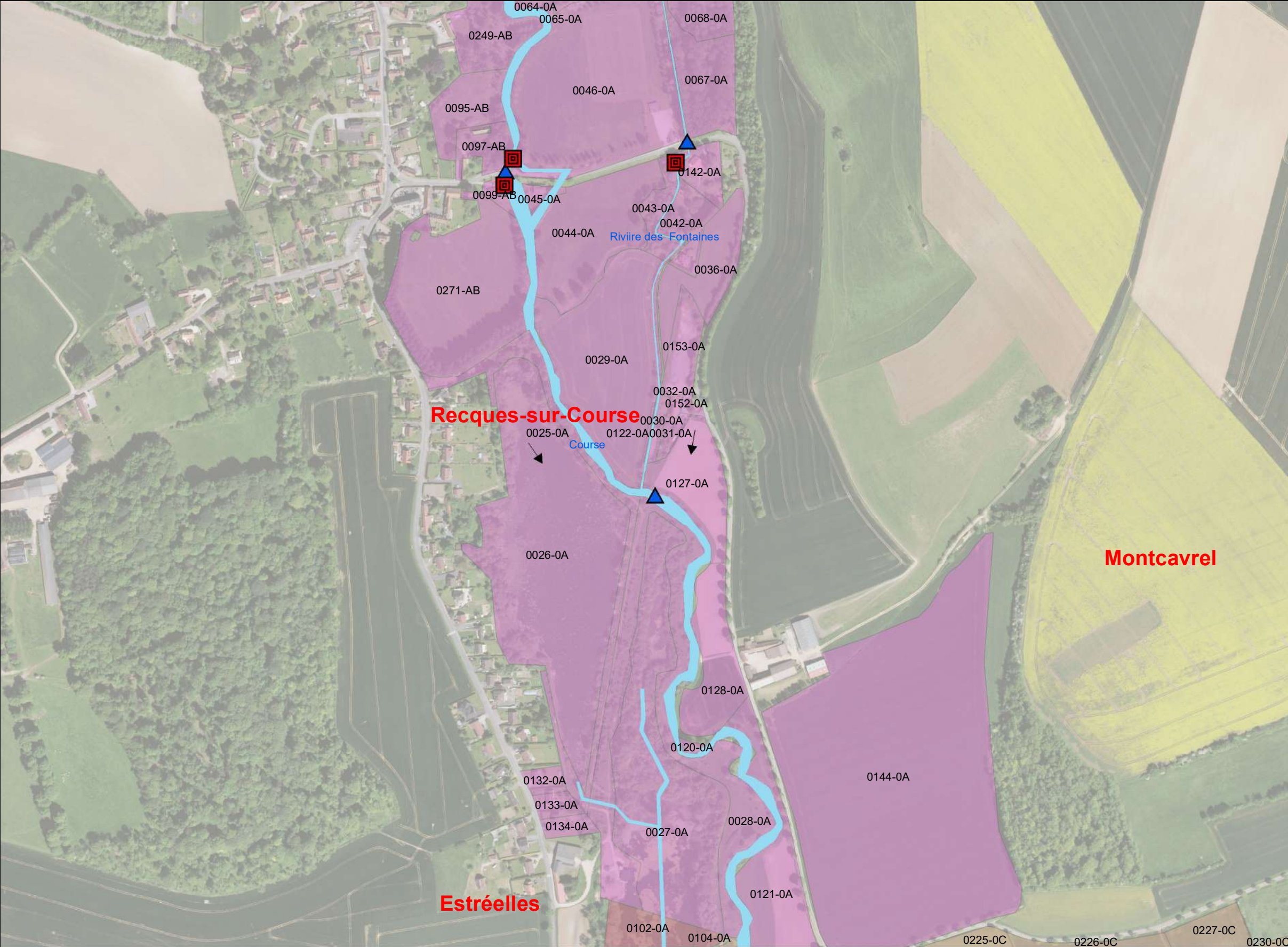
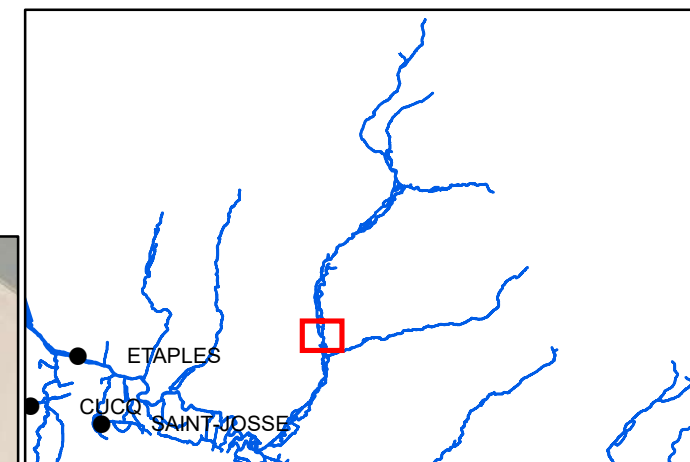
Sources:



Plan de gestion d'entretien léger de la Course

Communes : Estréelles, Montcavrel, Recques-sur-Course

Carte n°140



- Surveillance réseau
- > Sens d'écoulement
- Types d'ouvrages**
 - ▣ Obstacle à l'écoulement
 - ▲ Pont
- Entretien des aménagements**

0 150 M
Décembre 2020 1:5 000

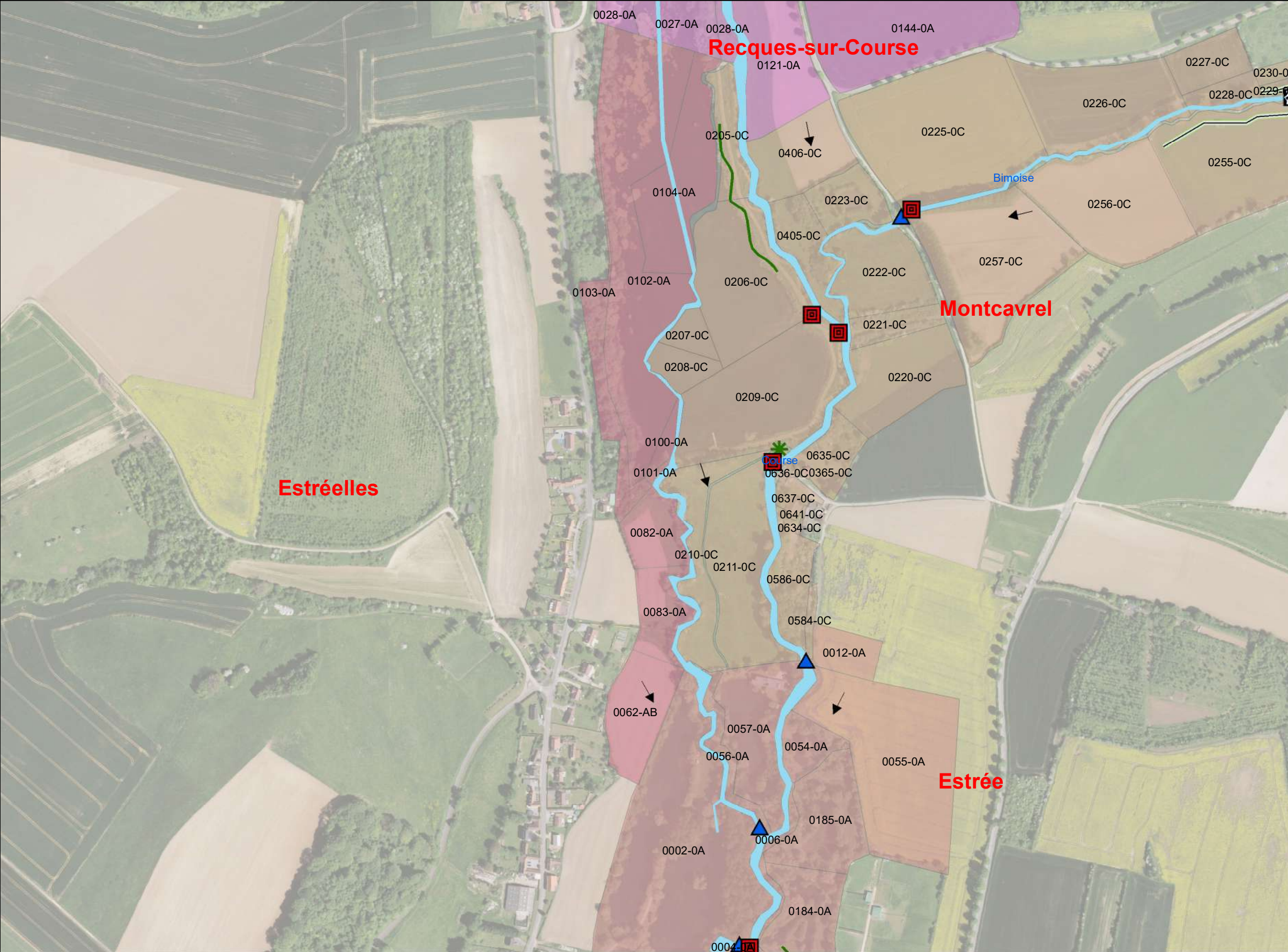
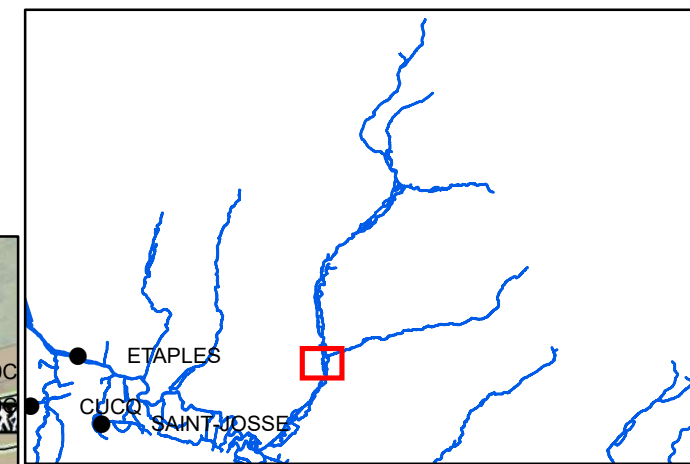
Sources:



Plan de gestion d'entretien léger de la Course

Communes : Estrée, Estréelles, Montcavrel, Recques-sur-Course

Carte n°141



- Surveillance réseau
- Sens d'écoulement
- Types d'ouvrages**
- Obstacle à l'écoulement
- Pont
- Espèces invasives**
- ESP_INVASIV**
- Renouée du Japon
- Entretien de la ripisylve
- Entretien des aménagements**
- Passage d'hommes
- Débroussaillage

0 150 M
 1:5 000
 Décembre 2020

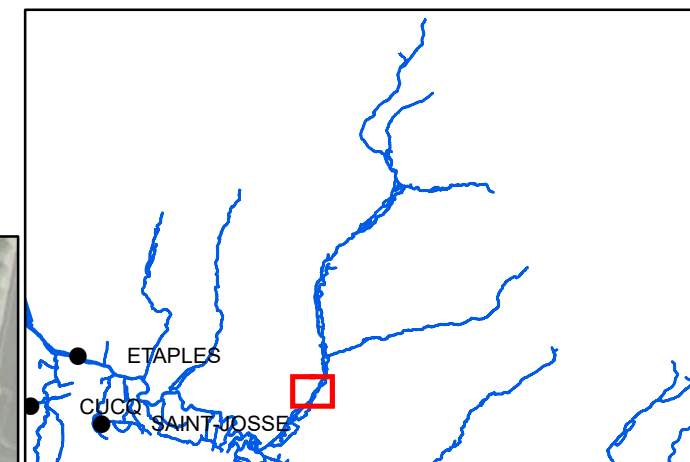
Sources:



Plan de gestion d'entretien léger de la Course

Communes : Estrée, Estréelles

Carte n°142



- Surveillance réseau
- > Sens d'écoulement
- Types d'ouvrages**
- Obstacle à l'écoulement
- ▲ Pont
- Entretien de la ripisylve
- Entretien des aménagements**
- Génie végétal

Estréelles

Estrée

0 150 M
1:5 000
Décembre 2020

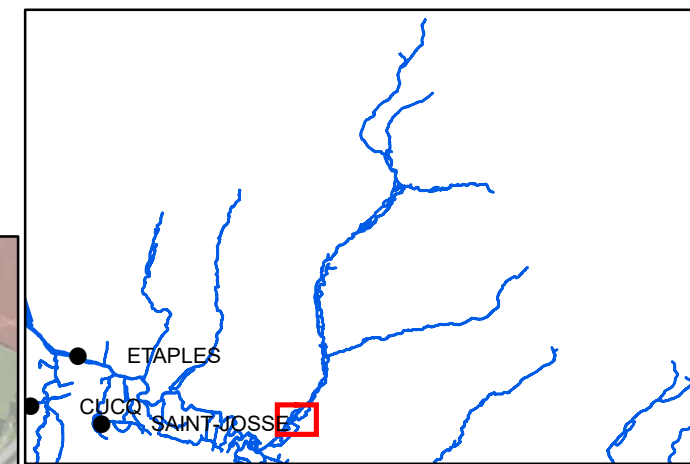
Sources:



Plan de gestion d'entretien léger de la Course

Communes : Attin, Estrée, Estréelles, Neuville-sous-Montreuil

Carte n°143



- Surveillance réseau
- > Sens d'écoulement
- Types d'ouvrages**
- ▲ Pont
- Entretien de la ripisylve
- Entretien des aménagements**

0 150 M
Décembre 2020 1:5 000

Sources:

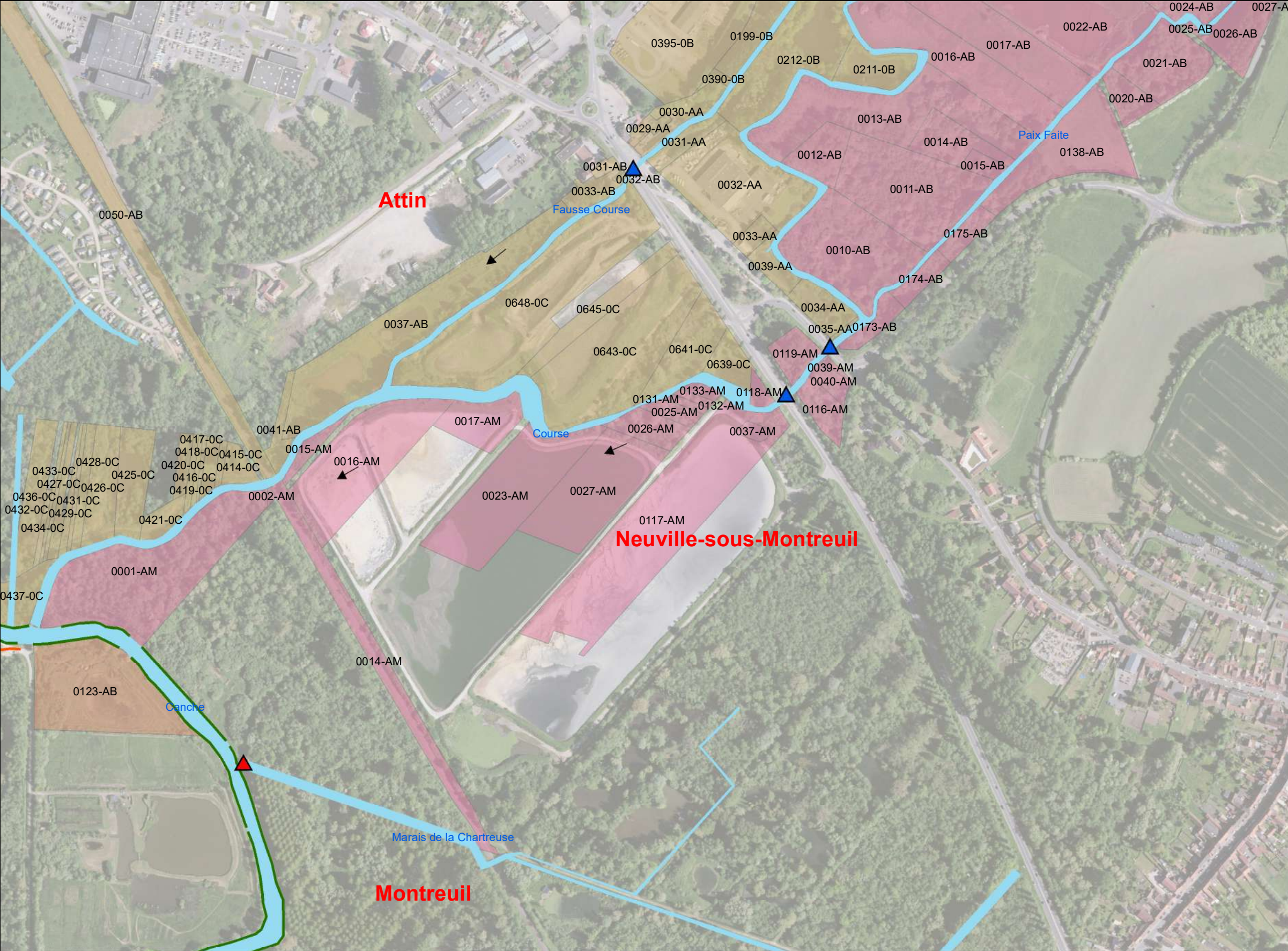
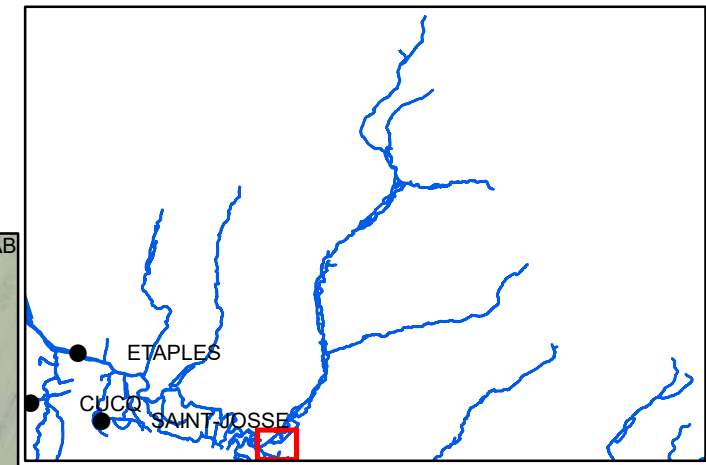








Plan de gestion d'entretien léger de la Course

Communes : Attin, La Madelaine-sous-Montreuil, Neuville-sous-Montreuil



Carte n°144



-  Surveillance réseau
-  Sens d'écoulement
- Types d'ouvrages**
-  Passerelle
-  Pont
-  Entretien de la ripisylve
- Entretien des aménagements**
-  Génie végétal

0 150 M
1:5 000
Décembre 2020

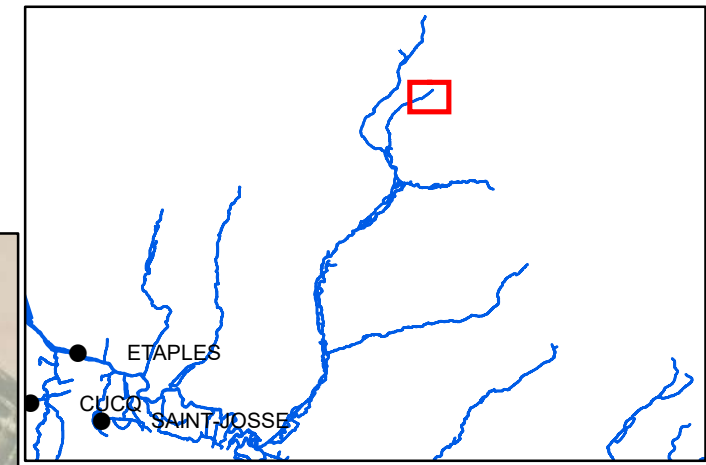
Sources:



Plan de gestion d'entretien léger de la Course

Communes : Bezinghem, Doudeauville

Carte n°145



— Surveillance réseau

—> Sens d'écoulement

Entretien des aménagements



0 150 M
1:5 000
Décembre 2020

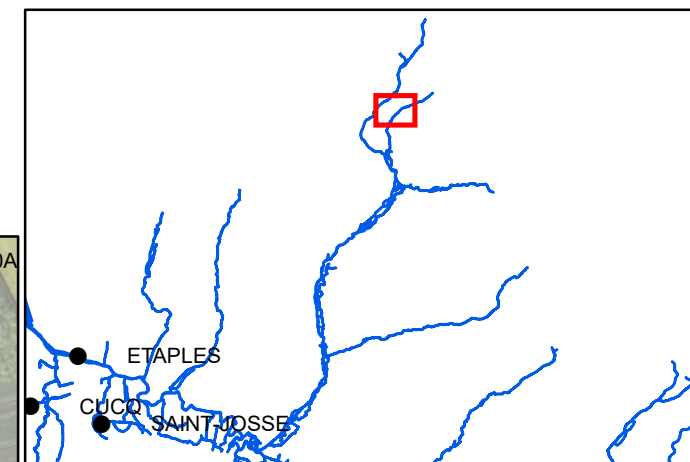
Sources:



Plan de gestion d'entretien léger de la Course

Communes : Bezinghem, Doudeauville, Parenty

Carte n°146



- Surveillance réseau
- > Sens d'écoulement

Types d'ouvrages

- Obstacle à l'écoulement
- ▲ Pont

Entretien des aménagements

0 150 M
Décembre 2020 1:5 000

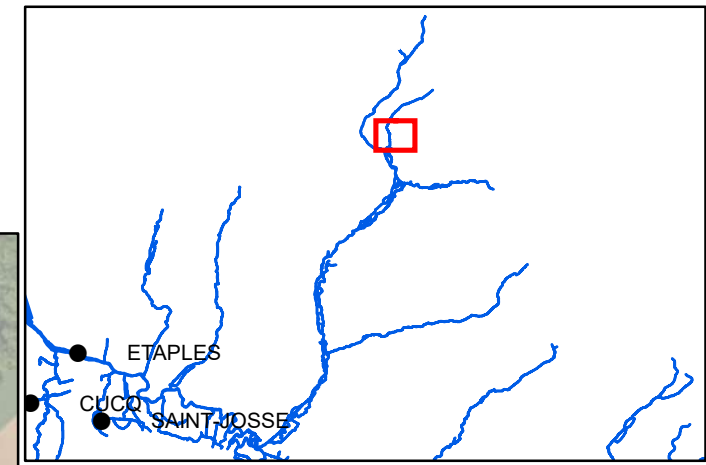
Sources:



Plan de gestion d'entretien léger de la Course

Communes : Bezinghem, Parenty

Carte n°147



— Surveillance réseau

—> Sens d'écoulement

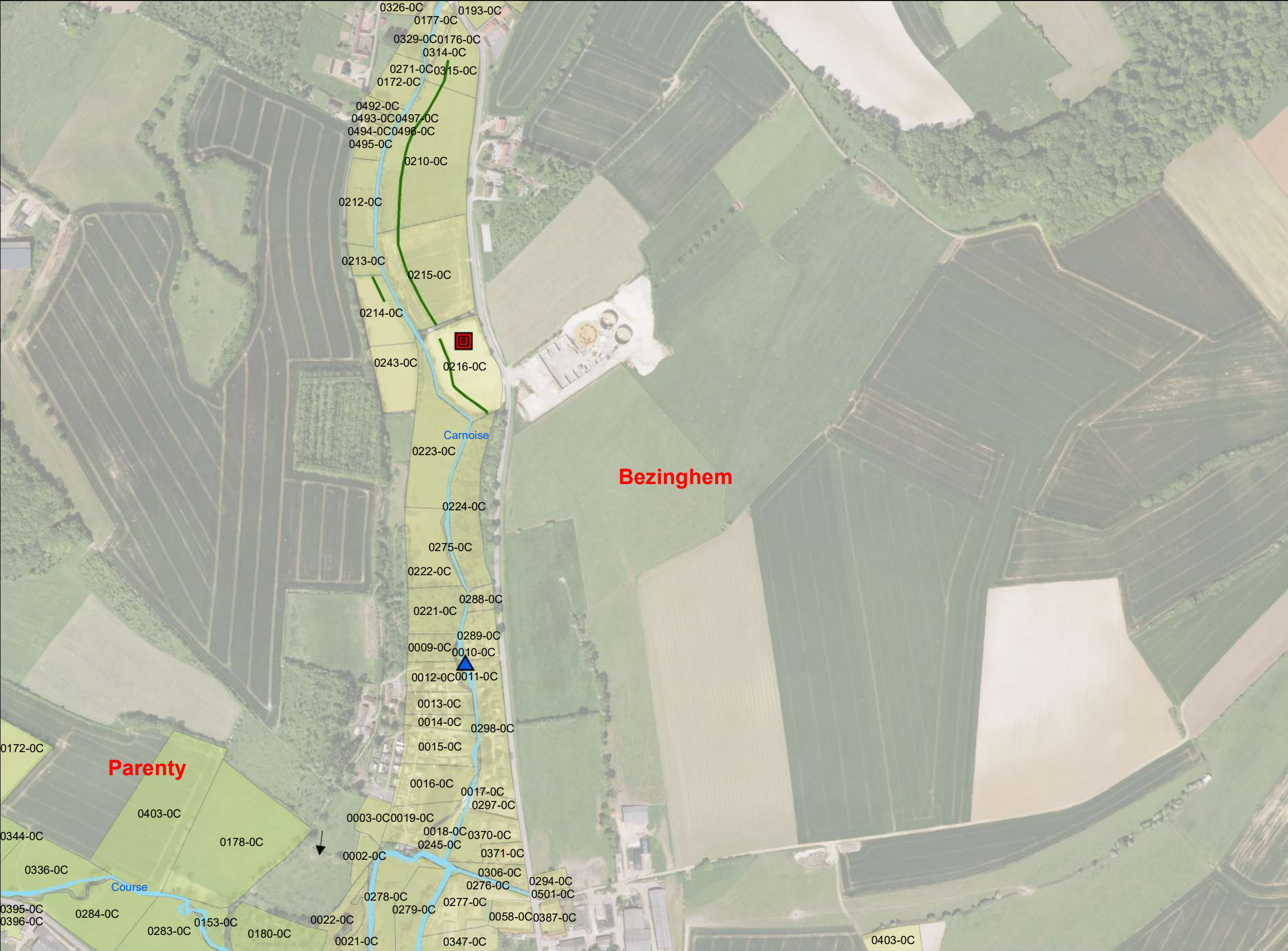
Types d'ouvrages

■ Obstacle à l'écoulement

▲ Pont

— Entretien de la ripisylve

Entretien des aménagements



0 150 M
1:5 000
Décembre 2020

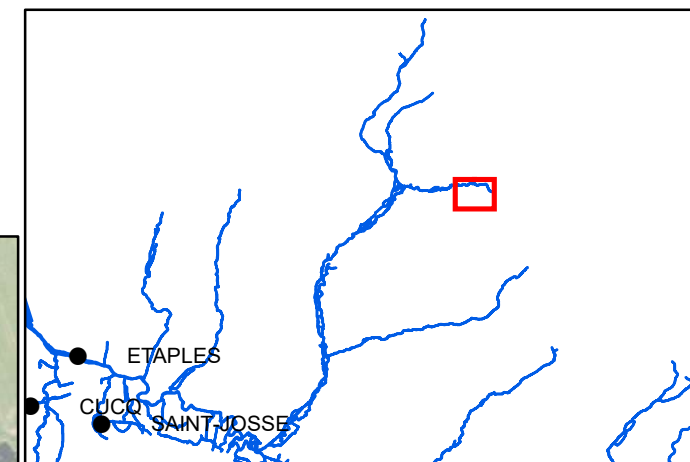
Sources:








Plan de gestion d'entretien léger de la Course

Communes : Enquin-sur-Baillons, Preures

Carte n°148



-  Surveillance réseau
-  Sens d'écoulement
- Types d'ouvrages**
-  Pont
-  Faucardage
- Entretien des aménagements**
-  Génie végétal

0 150 M
Décembre 2020 1:5 000

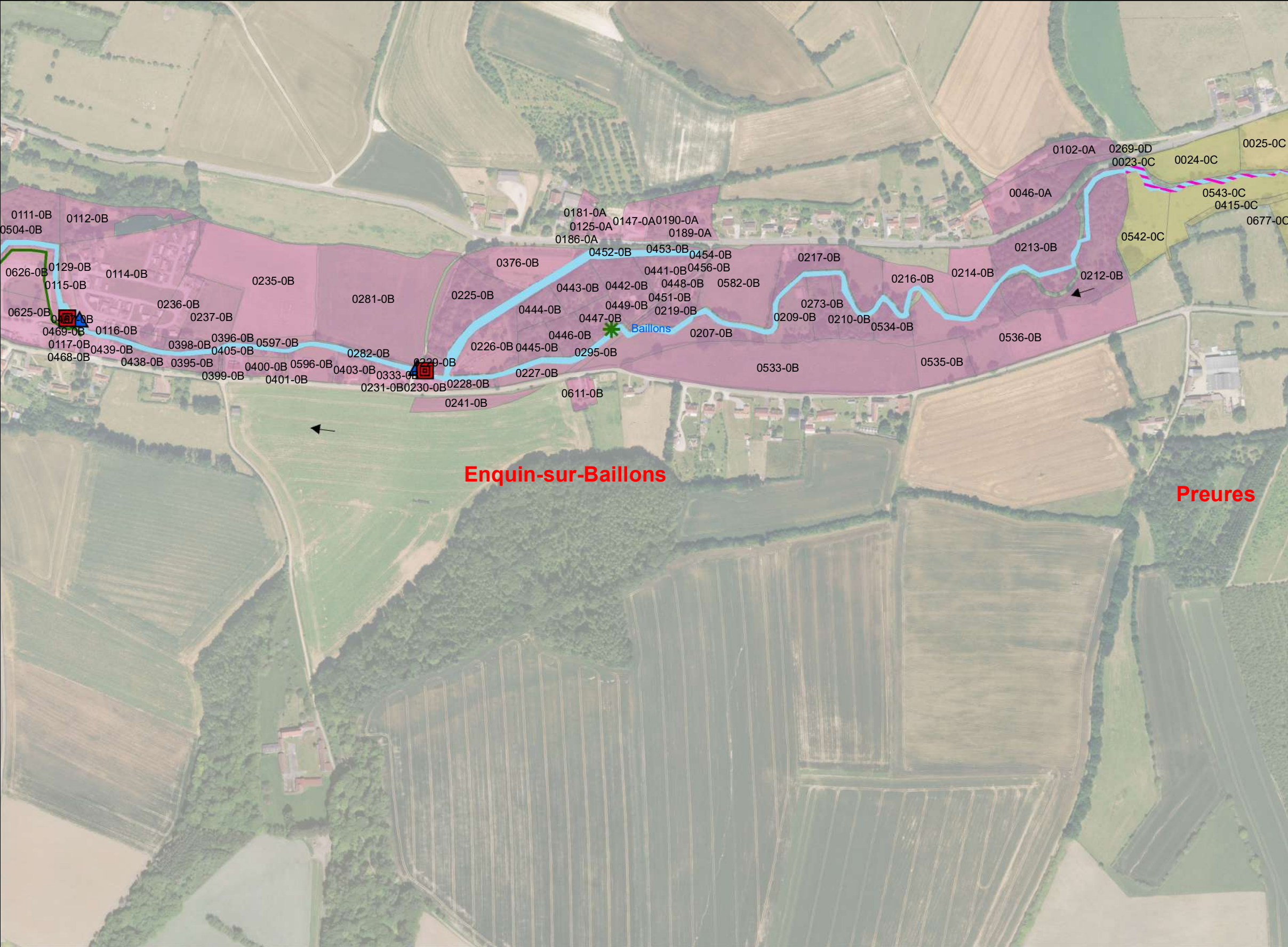
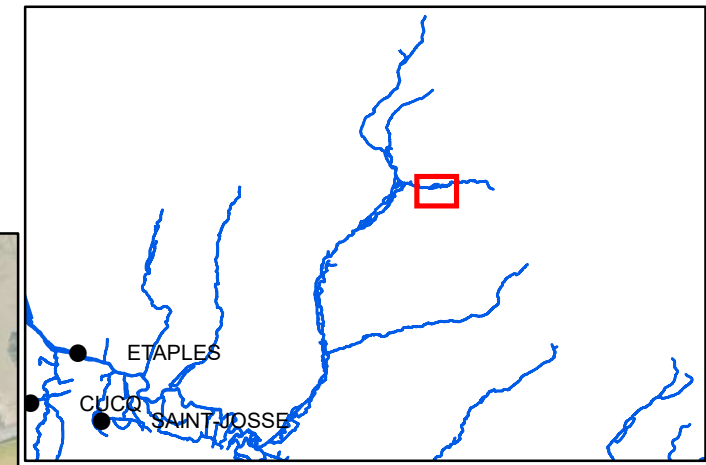
Sources:



Plan de gestion d'entretien léger de la Course

Communes : Beussent, Enquin-sur-Baillons, Preures

Carte n°149



- Surveillance réseau
- > Sens d'écoulement
- Types d'ouvrages**
- Obstacle à l'écoulement
- ▲ Pont
- Espèces invasives**
- ESP_INVASIV**
- * Renouée du Japon
- Entretien de la ripisylve
- /// Faucardage
- Entretien des aménagements**

0 150 M
Décembre 2020 1:5 000

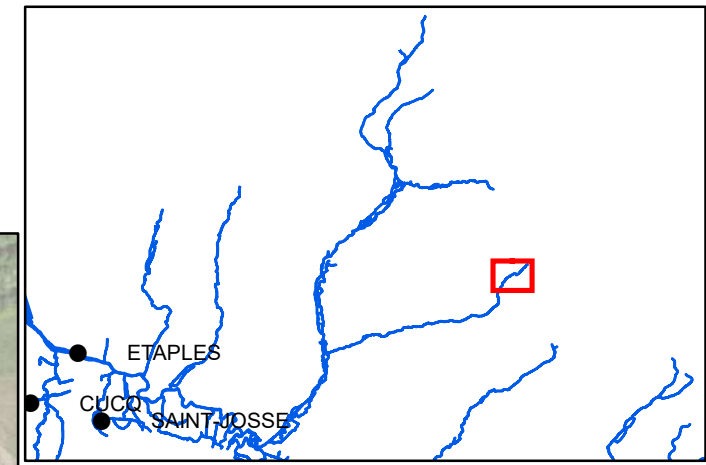
Sources:



Plan de gestion d'entretien léger de la Course

Communes : Bimont, Clenleu

Carte n°150



— Surveillance réseau

—> Sens d'écoulement

/// Faucardage

Entretien des aménagements



0 150 M
Décembre 2020 1:5 000

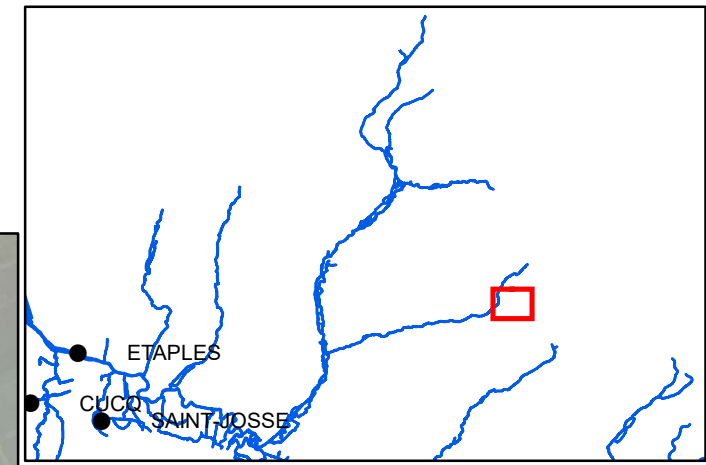
Sources:



Plan de gestion d'entretien léger de la Course

Communes : Bimont, Clenleu

Carte n°151



— Surveillance réseau

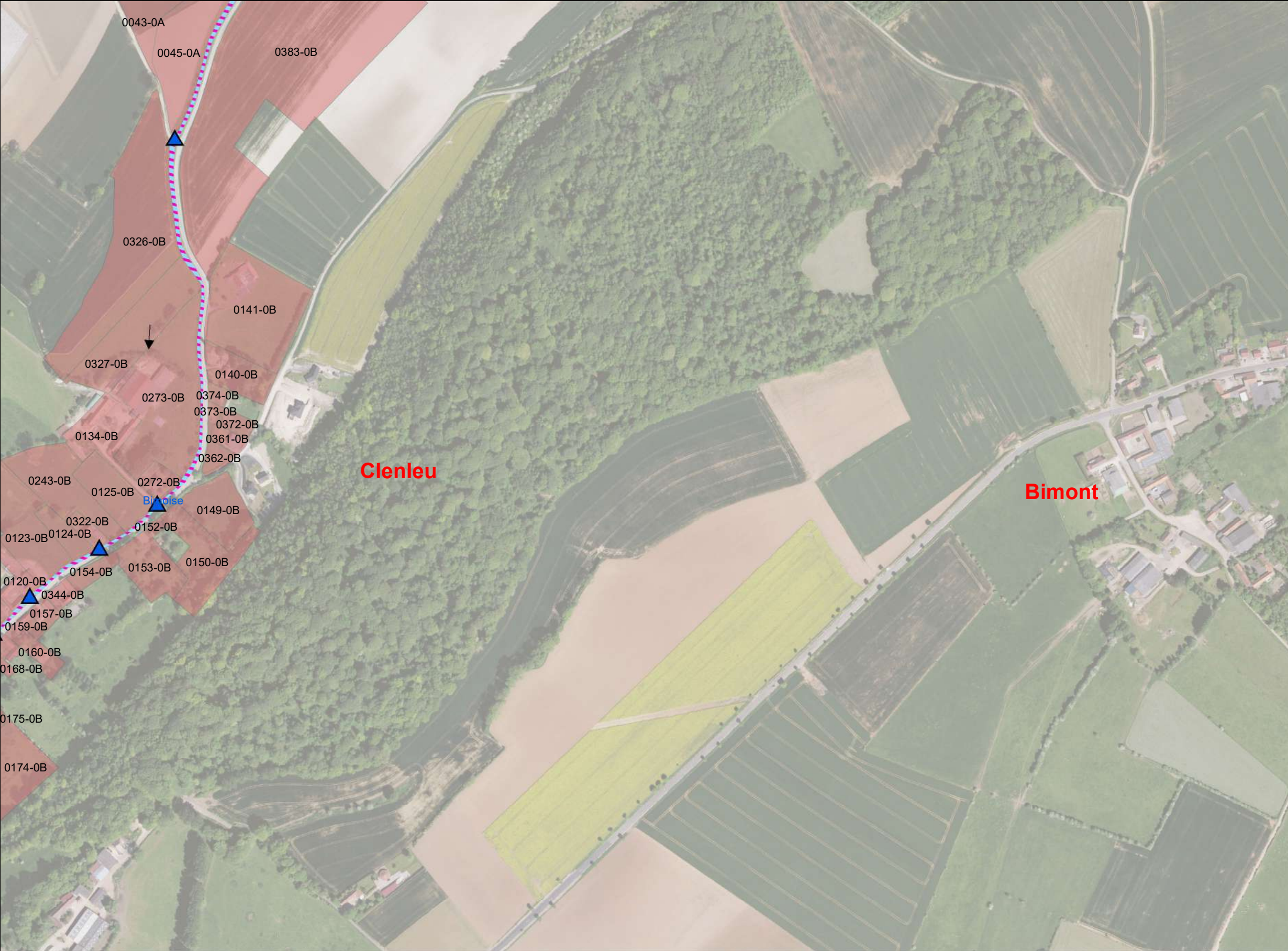
—> Sens d'écoulement

Types d'ouvrages

▲ Pont

≡≡≡ Faucardage

Entretien des aménagements



0 150 M
Décembre 2020 1:5 000

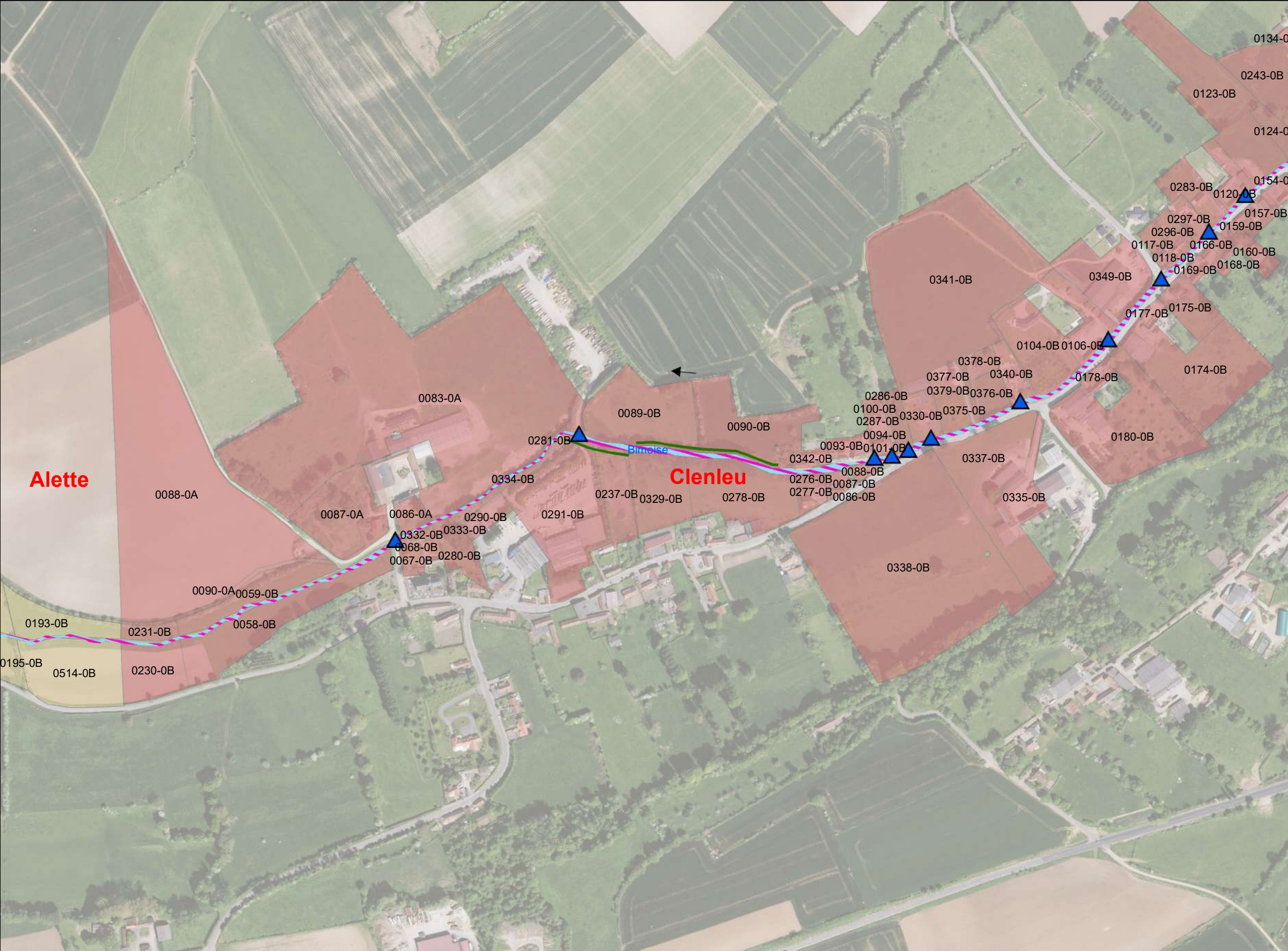
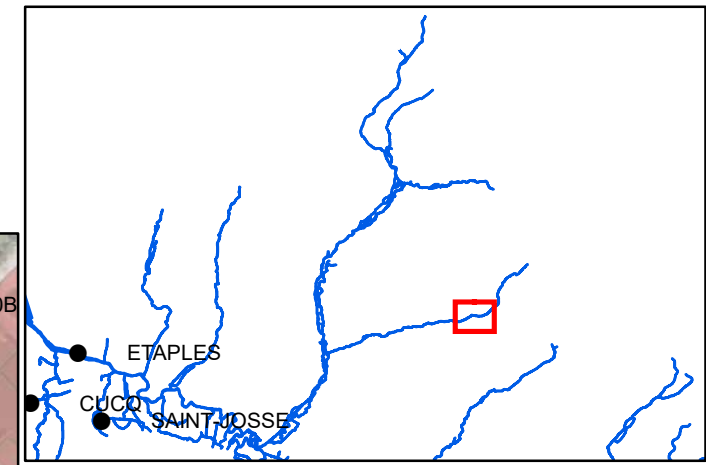
Sources:



Plan de gestion d'entretien léger de la Course

Communes : Alette, Clenleu

Carte n°152



— Surveillance réseau

→ Sens d'écoulement

Types d'ouvrages

▲ Pont

— Entretien de la ripisylve

/// Faucardage

Entretien des aménagements

Alette

Clenleu

0 150 M

1:5 000

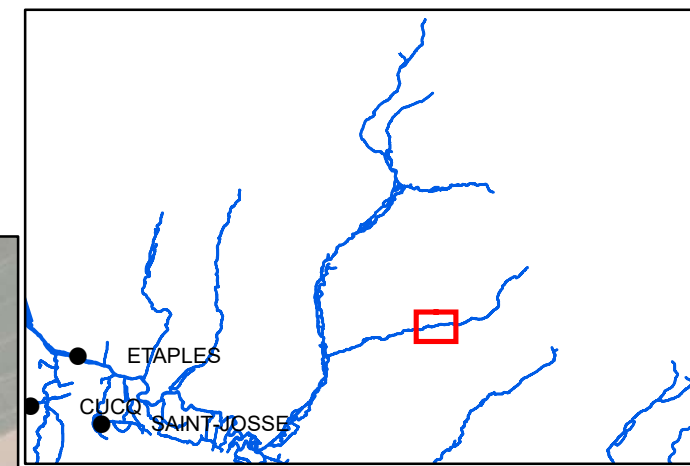
Décembre 2020



Plan de gestion d'entretien léger de la Course

Commune : Alette

Carte n°153



— Surveillance réseau

—> Sens d'écoulement

Types d'ouvrages

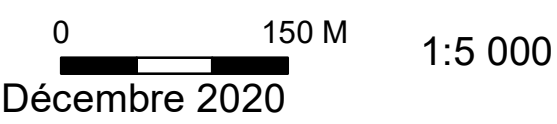
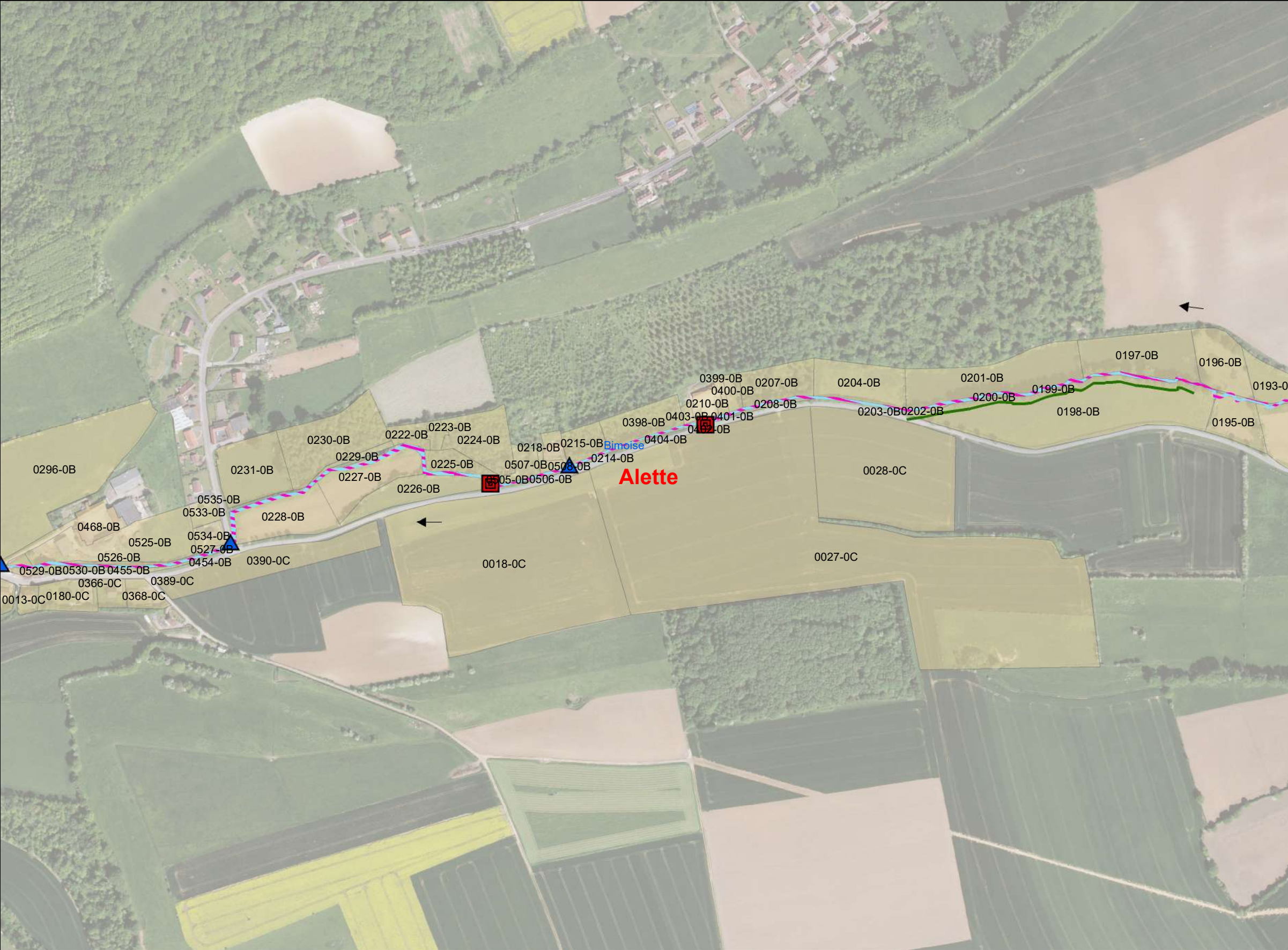
■ Obstacle à l'écoulement

▲ Pont

— Entretien de la ripisylve

▨ Faucardage

Entretien des aménagements



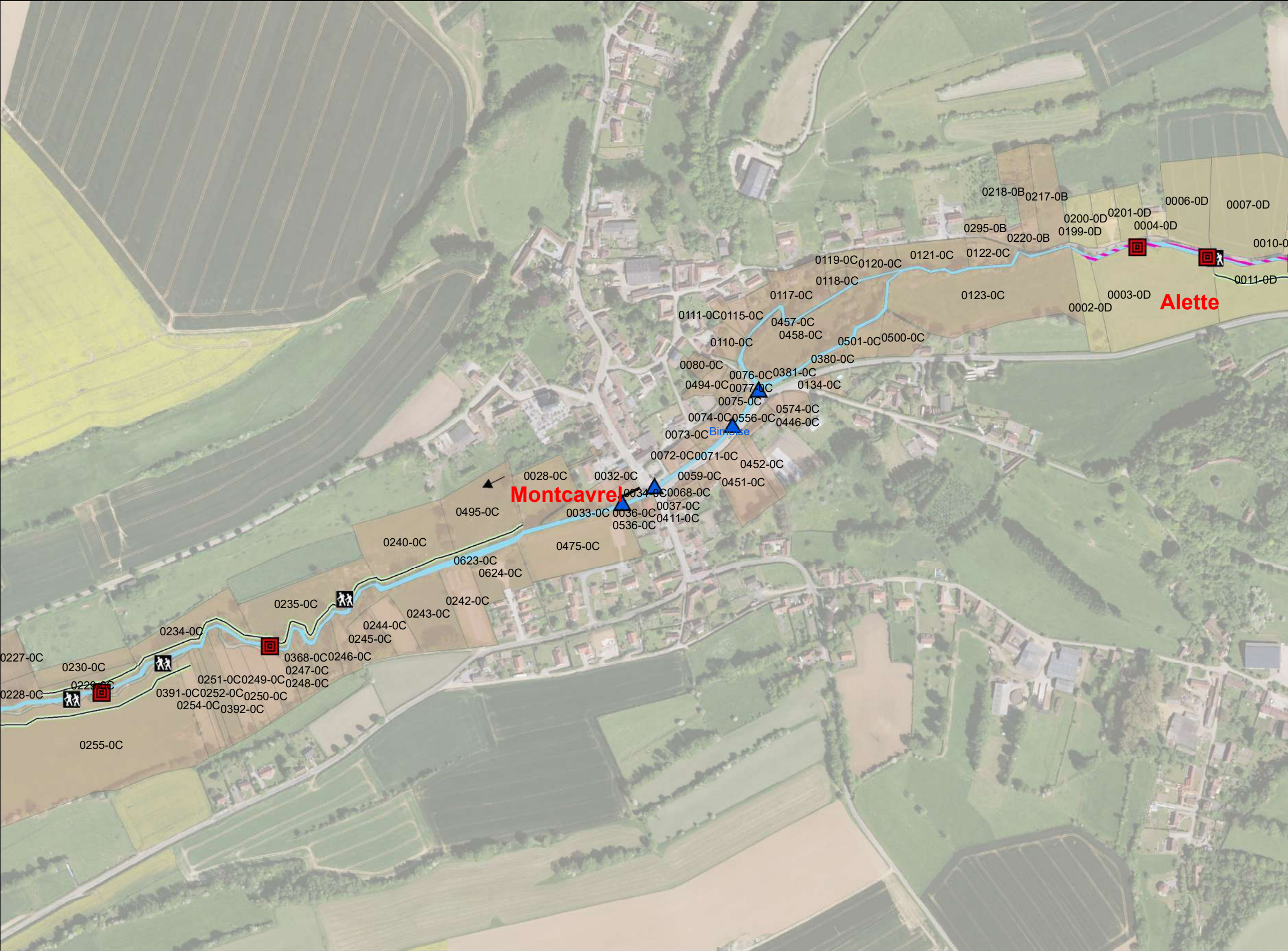
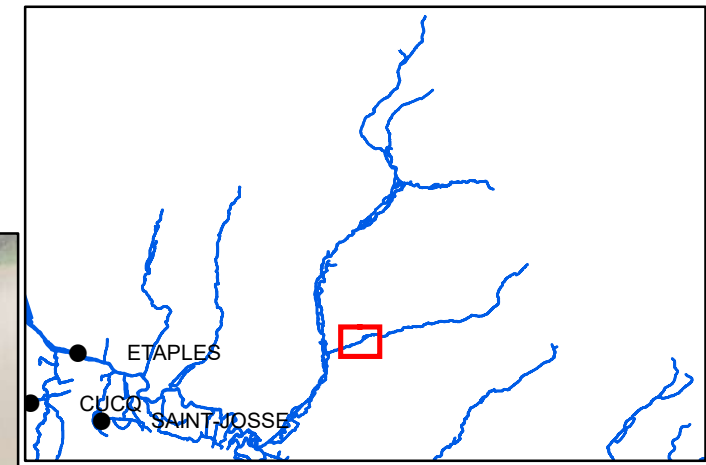
Sources:



Plan de gestion d'entretien léger de la Course

Communes : Alette, Montcavrel

Carte n°155



— Surveillance réseau

→ Sens d'écoulement

Types d'ouvrages

▣ Obstacle à l'écoulement

▲ Pont

▨ Faucardage

Entretien des aménagements

▣ Passage d'hommes

— Débroussaillage

— Plantations

0 150 M

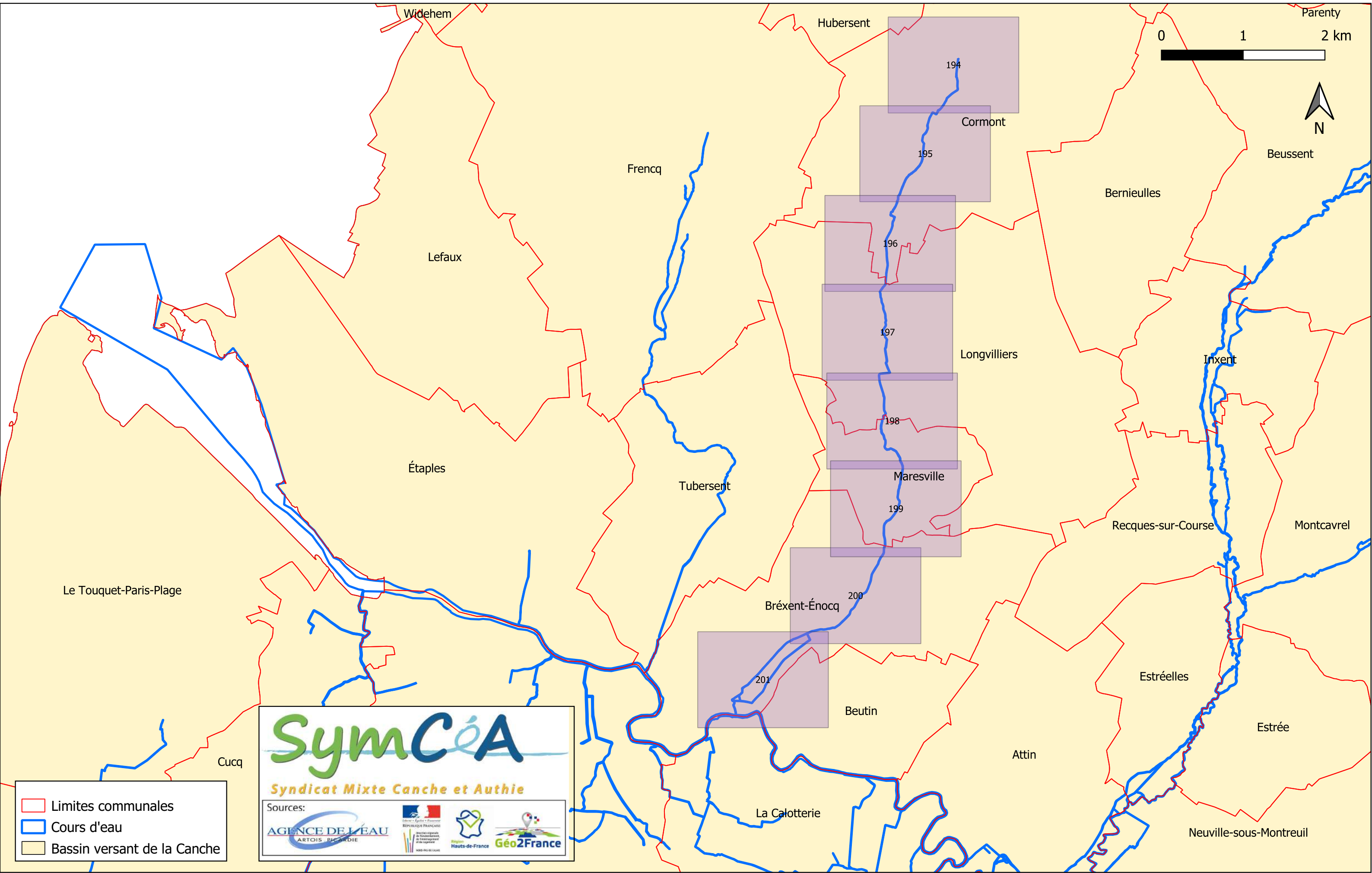
1:5 000

Décembre 2020



Atlas pour le plan de gestion du bassin versant de la Canche

Sous-bassin versant de la Dordonne : Opérations
d'entretien léger du cours d'eau



- Limites communales
- Cours d'eau
- Bassin versant de la Canche

SymCéA
Syndicat Mixte Canche et Authie

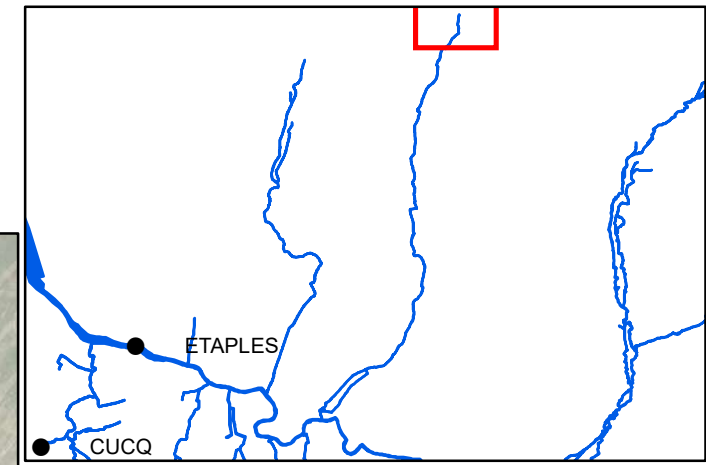
Sources:

- AGENCE DE L'EAU ARTOIS PICARDIE
- REPUBLIQUE FRANÇAISE
- HAUTS-DE-FRANCE
- Géo2France

Plan de gestion d'entretien léger de la Dordogne et de l'Huitrepin








Communes : Cormont, Hubersent

Carte n° 194



Hubersent

Cormont

-  Surveillance réseau
-  Sens d'écoulement
- Types d'ouvrages**
-  Pont
-  Entretien de la ripisylve
-  Faucardage
- Entretien des aménagements**
-  Génie végétal
-  Plantations

0037-AA

0041-ZH

0005-AB

0046-AB

0040-ZH

0002-ZH

0007-ZH

0022-ZH

0005-ZH

0006-ZH

0001-AD

0006-AD

0039-AD

0 150 M

1:5 000

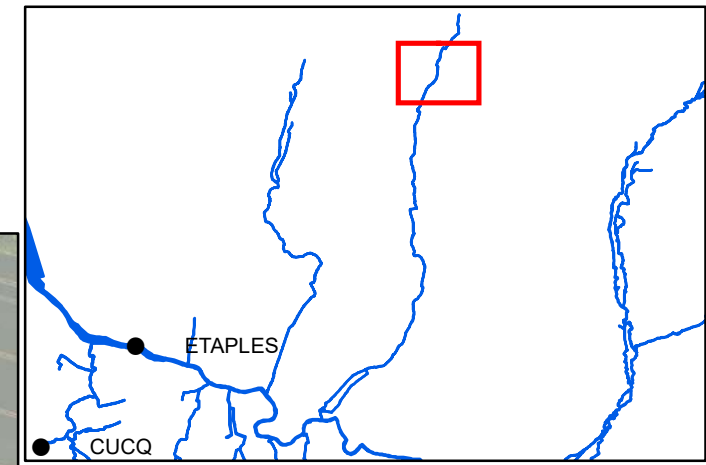
Décembre 2020




Plan de gestion d'entretien léger de la Dordogne et de l'Huitrepin

Commune : Cormont

Carte n° 195





 Surveillance réseau

 Sens d'écoulement

Types d'ouvrages

 Ouvrages hydrauliques

 Entretien de la ripisylve

 Faucardage

Entretien des aménagements



0 150 M
Décembre 2020 1:5 000

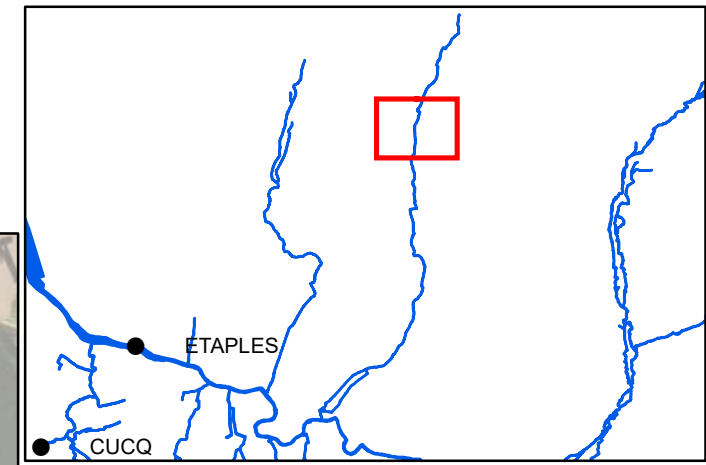
Sources:



Plan de gestion d'entretien léger de la Dordogne et de l'Huitrepin

Communes : Longvilliers, Cormont

Carte n° 196



- Surveillance réseau
- > Sens d'écoulement
- Types d'ouvrages**
 - ▣ Ouvrages hydrauliques
 - ▲ Pont
 - Entretien de la ripisylve
- Entretien des aménagements**
 - Génie végétal
 - Plantations
- Espèces invasives**
 - * Balsamine

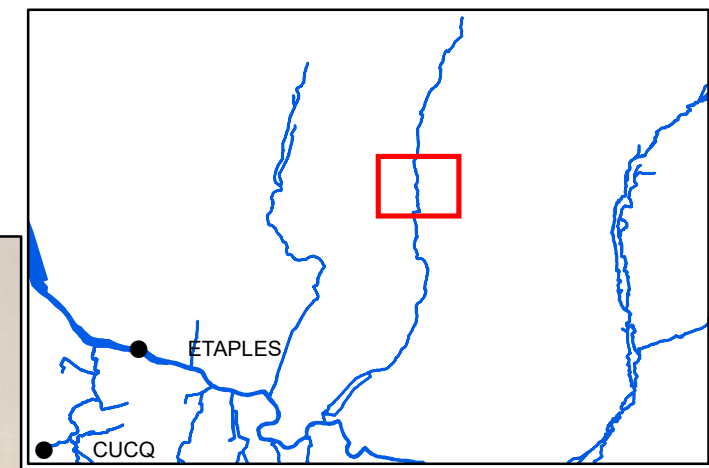
0 150 M
1:5 000
Décembre 2020

Sources:

Plan de gestion d'entretien léger de la Dordogne et de l'Huitrepin

Commune : Longvilliers

Carte n° 197



— Surveillance réseau

—> Sens d'écoulement

Types d'ouvrages

▣ Ouvrages hydrauliques

▲ Passerelle

▲ Pont

Entretien des aménagements

— Génie végétal

Espèces invasives

* Balsamine



0 150 M
Décembre 2020 1:5 000

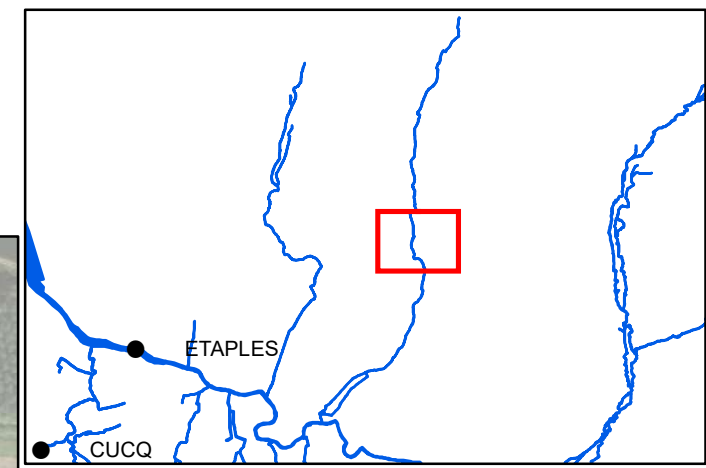
Sources:



Plan de gestion d'entretien léger de la Dordogne et de l'Huitrepin

Communes : Maresville, Longvilliers

Carte n° 198



- Surveillance réseau
- > Sens d'écoulement
- Types d'ouvrages**
 - ▣ Ouvrages hydrauliques
- Entretien des aménagements**
 - 🚶 Passage d'hommes
 - Débroussaillage
 - Plantations
- Espèces invasives**
 - * Balsamine

0 150 M
Décembre 2020 1:5 000

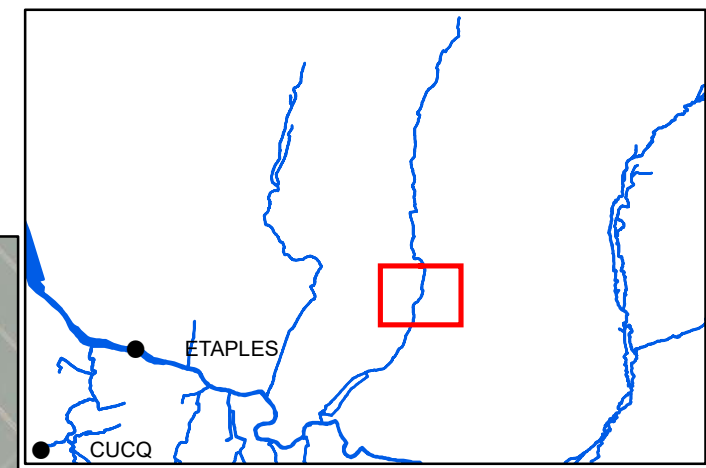
Sources:



Plan de gestion d'entretien léger de la Dordonne et de l'Huitrepin

Communes : Bréxent-Énocq, Maresville, Longvilliers

Carte n° 199



- Surveillance réseau
- > Sens d'écoulement

Types d'ouvrages

- ▣ Ouvrages hydrauliques
- ▲ Pont

Entretien des aménagements

Espèces invasives

- * Balsamine

0 150 M
Décembre 2020 1:5 000

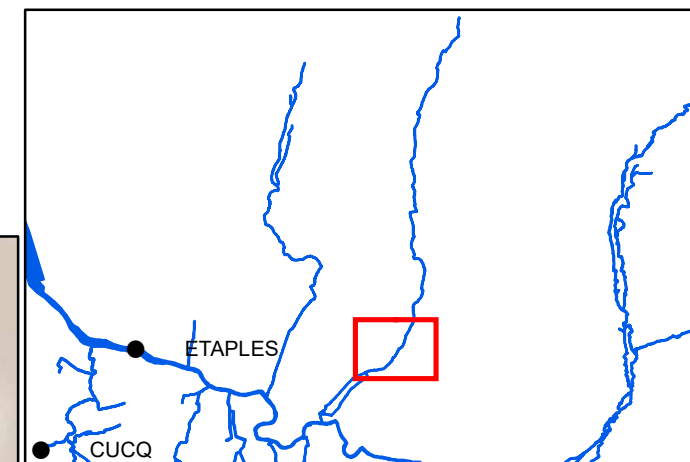
Sources:



Plan de gestion d'entretien léger de la Dordonne et de l'Huitrepin

Commune : Bréxent-Énocq

Carte n° 200



- Surveillance réseau
- > Sens d'écoulement
- Types d'ouvrages**
 - ▲ Pont
 - ▨ Faucardage
- Entretien des aménagements**
 - Débroussaillage
 - Plantations
- Espèces invasives**
 - * Balsamine

0 150 M
1:5 000
Décembre 2020

Sources:

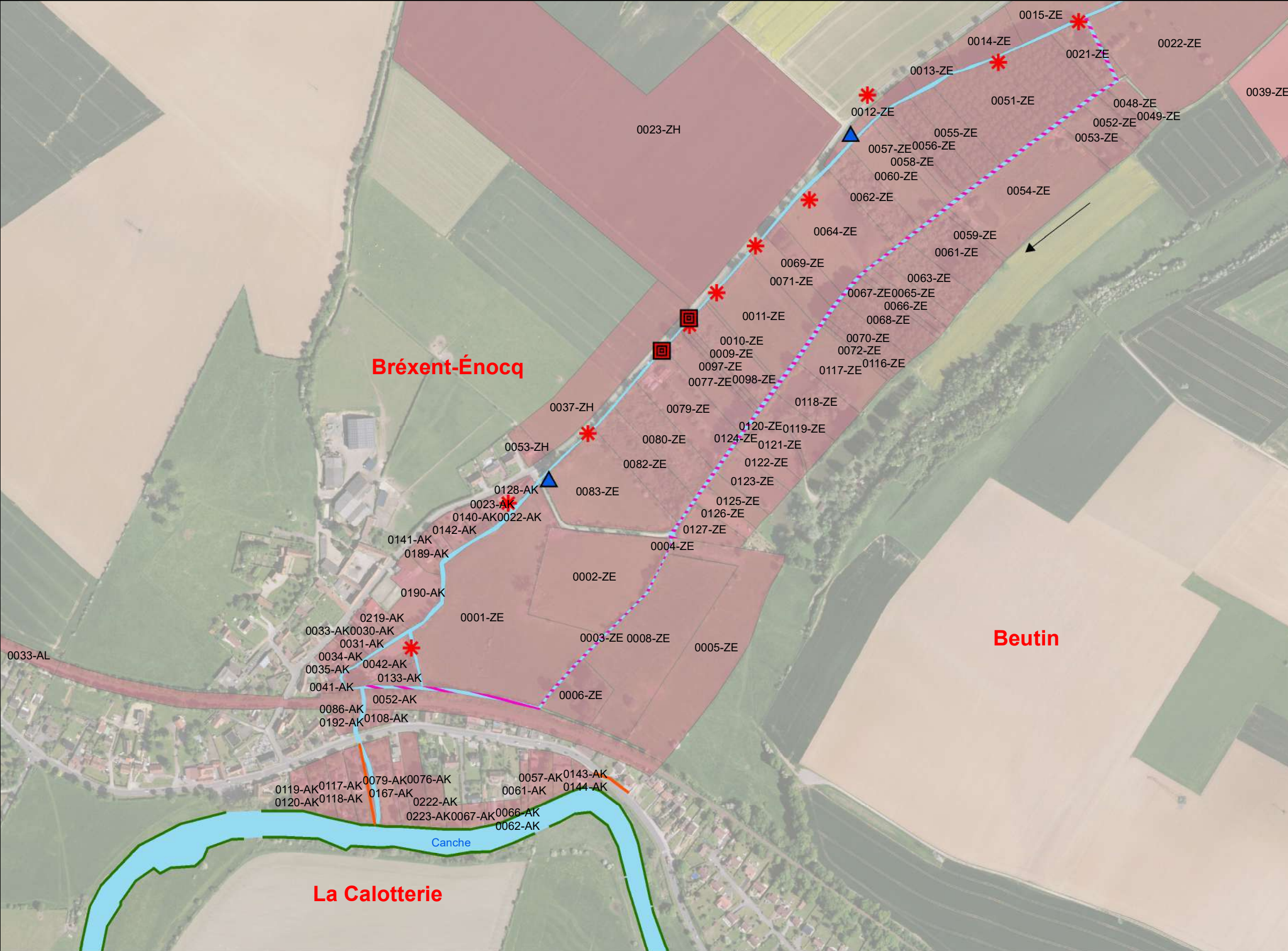
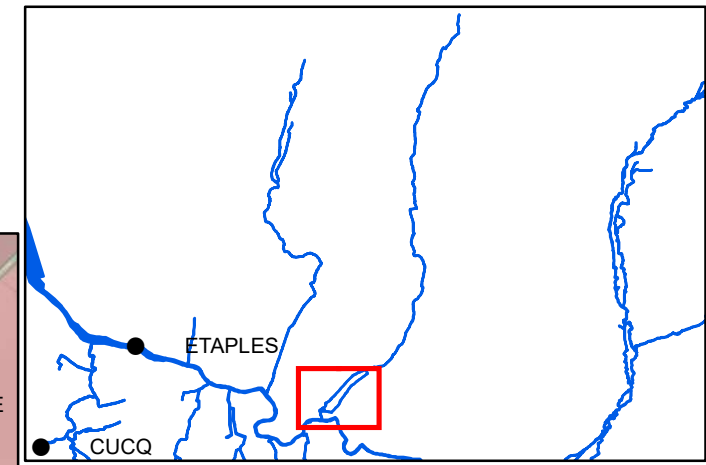


Plan de gestion d'entretien léger de la Dordonne et de l'Huitrepin

Communes : La Calotterie, Bréxent-Énocq, Beutin



Carte n° 201



- Surveillance réseau
- > Sens d'écoulement
- Types d'ouvrages**
 - ▣ Ouvrages hydrauliques
 - ▲ Pont
 - Entretien de la ripisylve
 - ▨ Faucardage
- Entretien des aménagements**
 - Génie végétal
- Espèces invasives**
 - * Balsamine

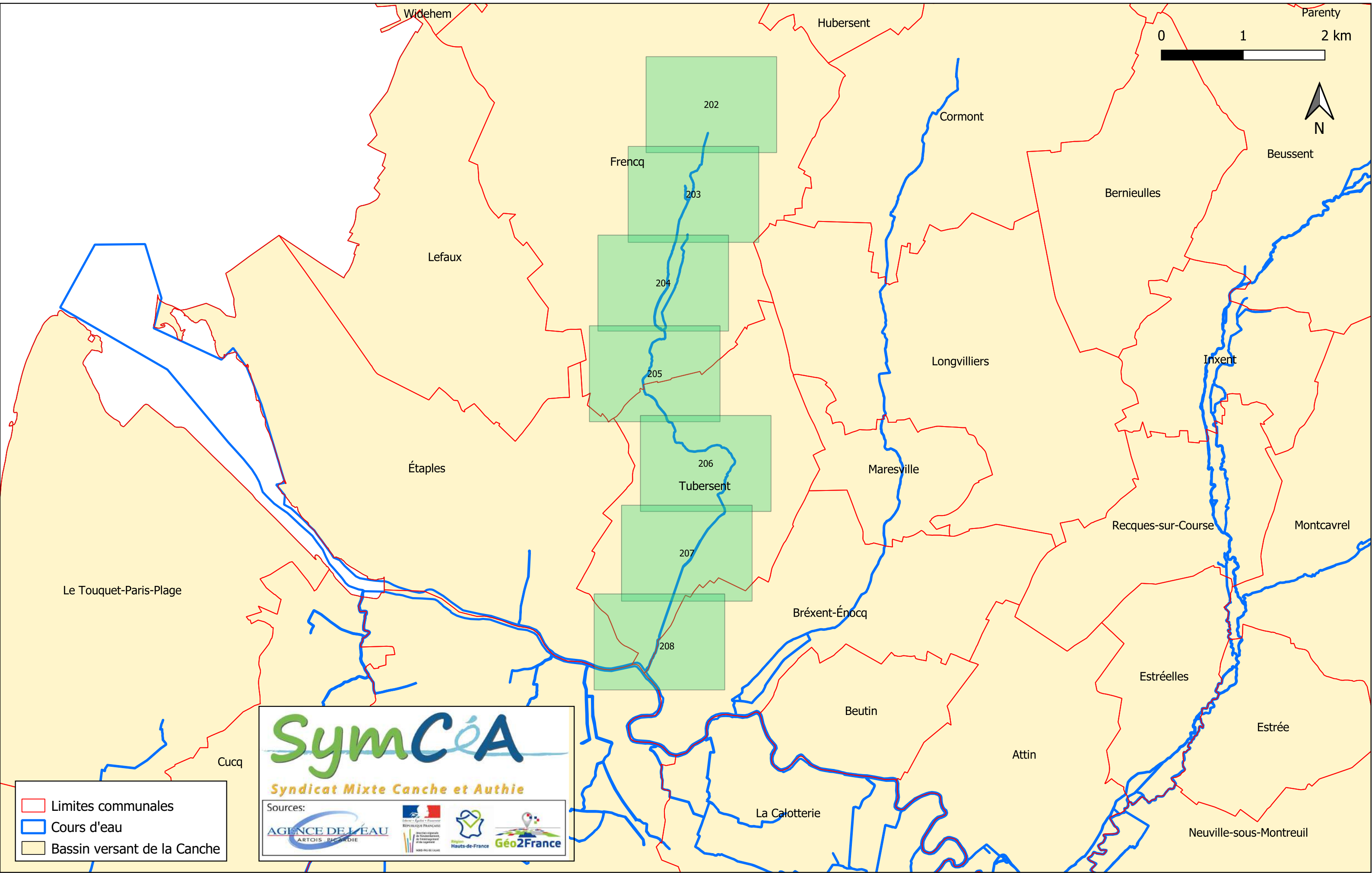
0 150 M
1:5 000
Décembre 2020

Sources:



Atlas pour le plan de gestion du bassin versant de la Canche

Sous-bassin versant de l'Huitrepin : Opérations d'entretien léger du cours d'eau



- Limites communales
- Cours d'eau
- Bassin versant de la Canche

SymCéA
Syndicat Mixte Canche et Authie

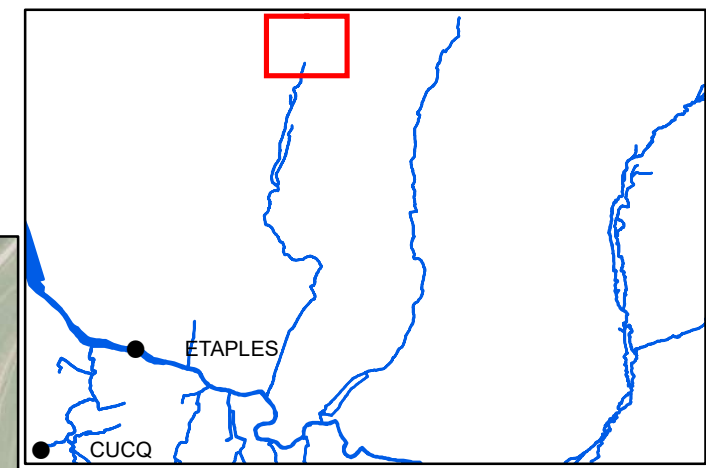
Sources:

- AGENCE DE L'EAU ARTOIS PICARDIE
- REPUBLICQUE FRANÇAISE
- HAUTS-DE-FRANCE
- Géo2France


Plan de gestion d'entretien léger de la Dordogne et de l'Huitrepin


Commune : Frencq

Carte n° 202



 Surveillance réseau

 Sens d'écoulement

 Faucardage

Entretien des aménagements



0 150 M
Décembre 2020 1:5 000

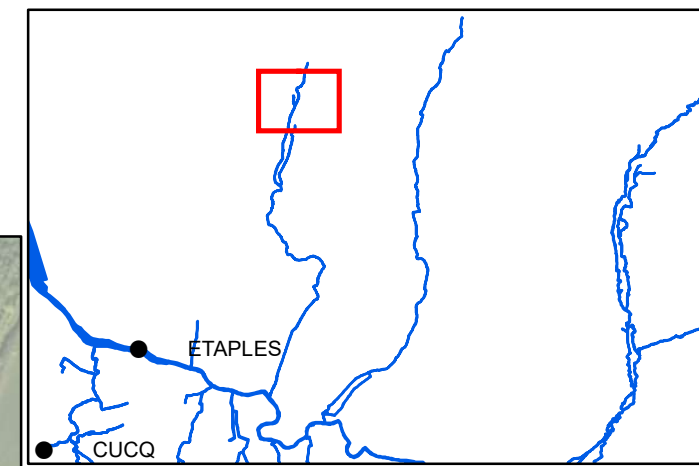
Sources:



Plan de gestion d'entretien léger de la Dordogne et de l'Huitrepin

Commune : Frencq

Carte n° 203



- Surveillance réseau
- > Sens d'écoulement
- Types d'ouvrages**
- ▣ Ouvrages hydrauliques
- ▲ Pont
- ▨ Faucardage
- Entretien des aménagements**

0 150 M
Décembre 2020 1:5 000

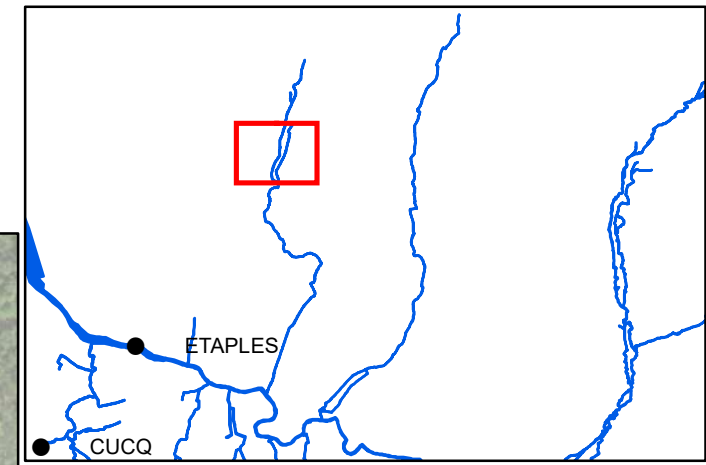
Sources:



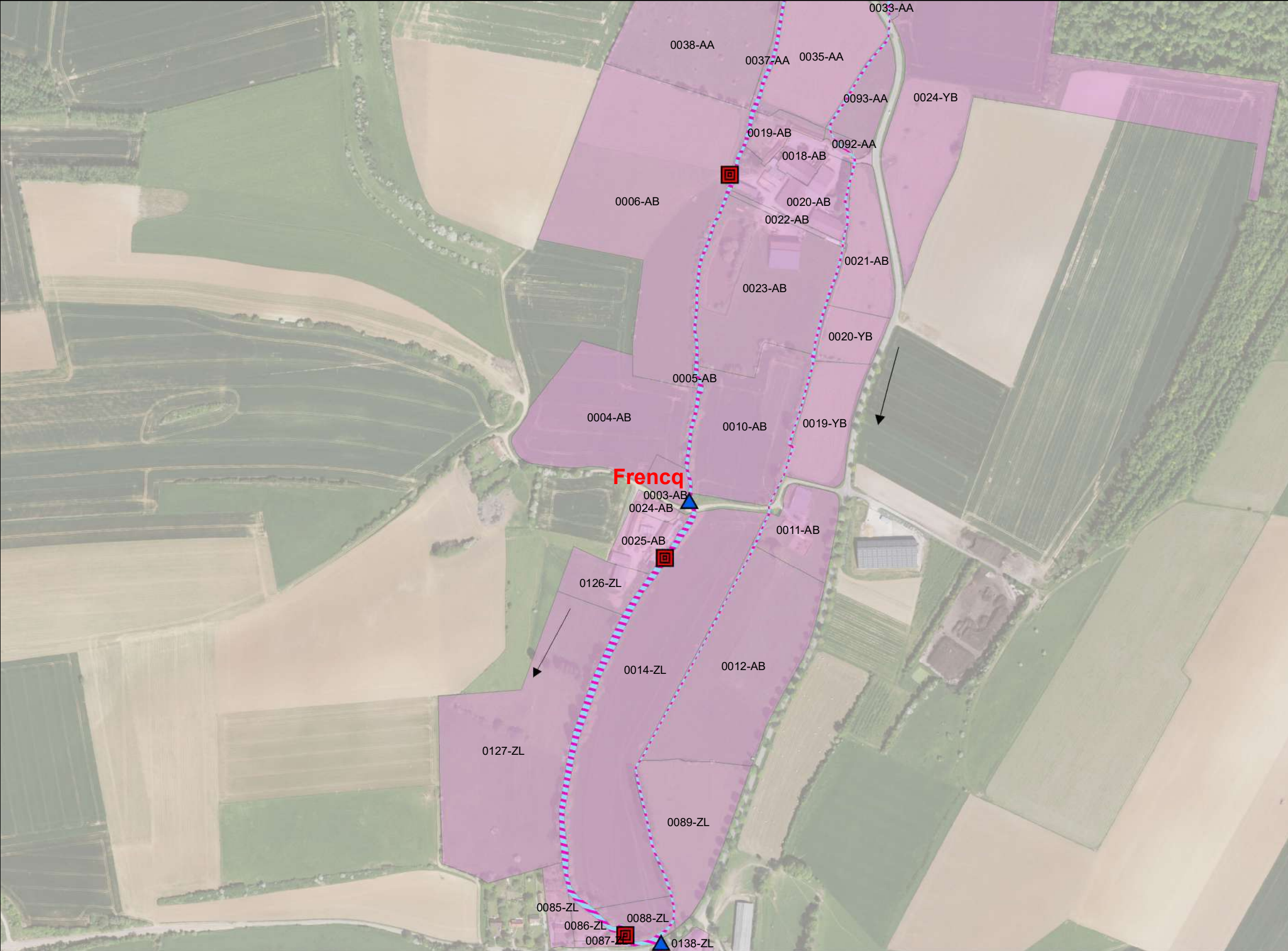
Plan de gestion d'entretien léger de la Dordogne et de l'Huitrepin

Commune : Frencq

Carte n° 204



- Surveillance réseau
- > Sens d'écoulement
- Types d'ouvrages**
 - ▣ Ouvrages hydrauliques
 - ▲ Pont
 - ▨ Faucardage
- Entretien des aménagements**



0 150 M
1:5 000
Décembre 2020

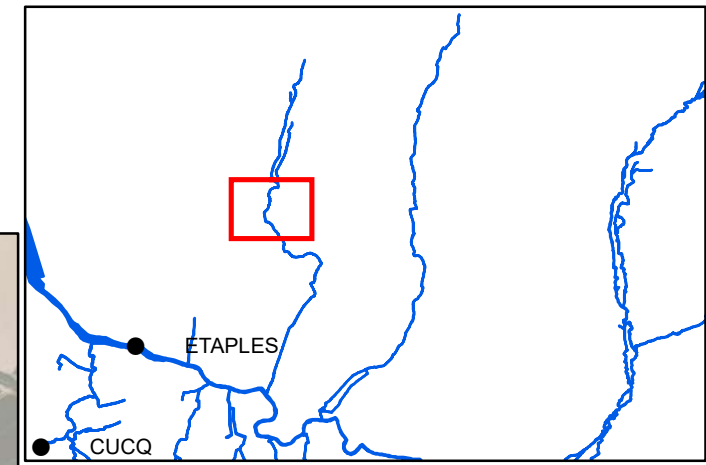
Sources:



Plan de gestion d'entretien léger de la Dordonne et de l'Huitrepin

Communes : Étapes, Tubersent, Frencq

Carte n° 205



— Surveillance réseau

—> Sens d'écoulement

Types d'ouvrages

▣ Ouvrages hydrauliques

▲ Pont

▨ Faucardage

Entretien des aménagements



0 150 M
1:5 000
Décembre 2020

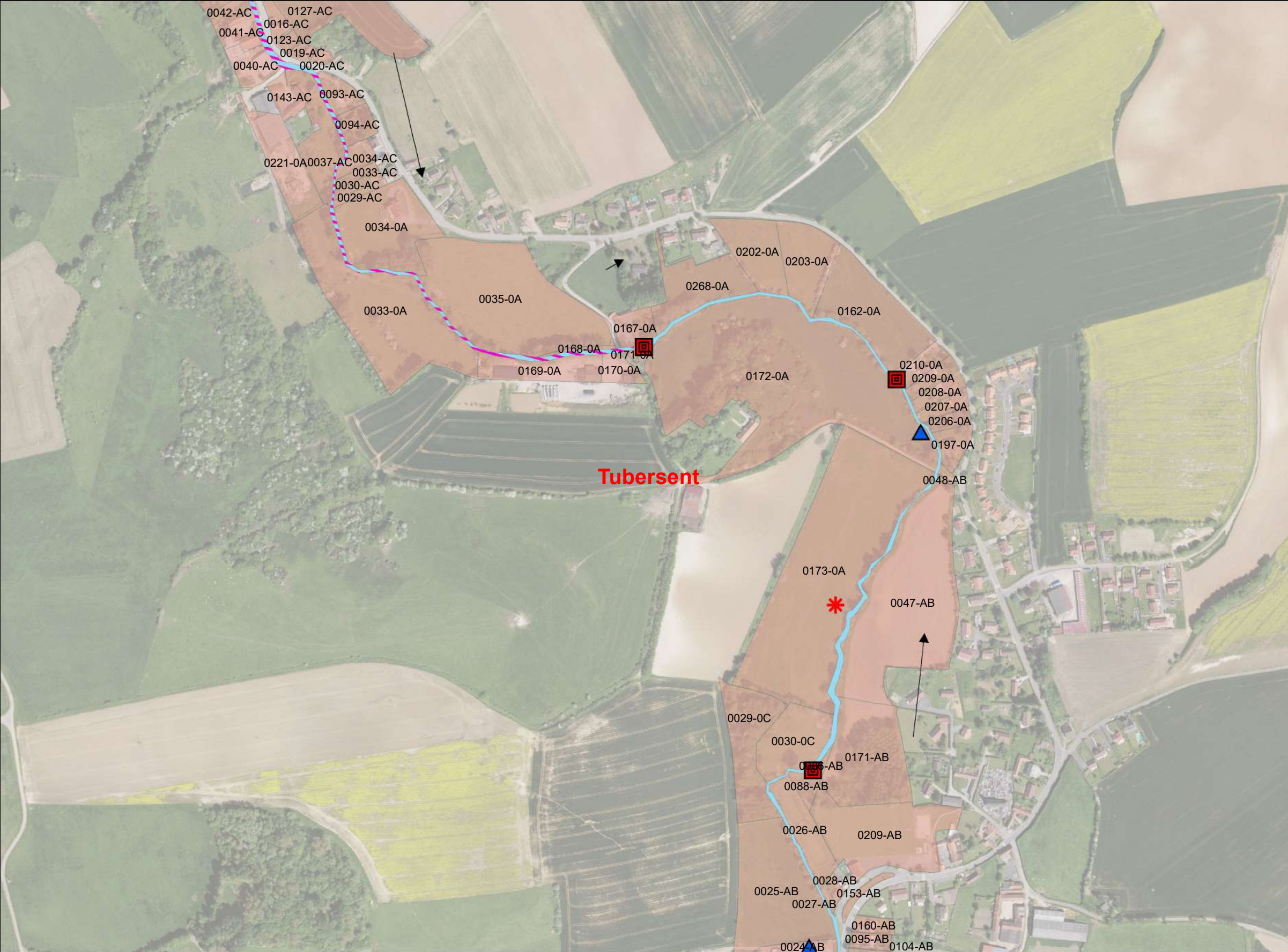
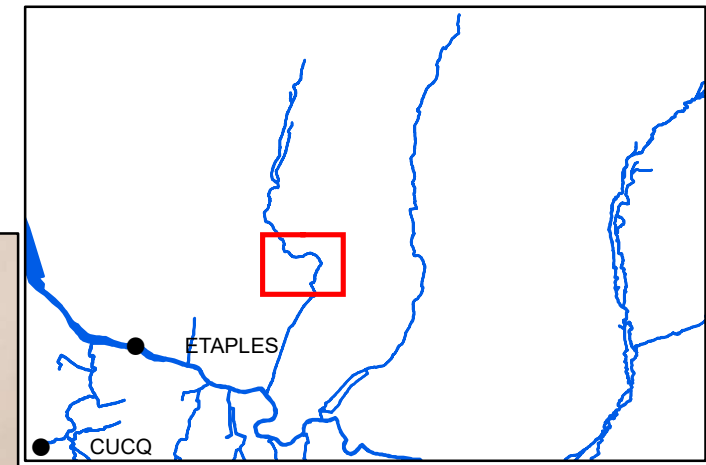
Sources:



Plan de gestion d'entretien léger de la Dordogne et de l'Huitrepin

Commune : Tubersent

Carte n° 206



— Surveillance réseau

—> Sens d'écoulement

Types d'ouvrages

■ Ouvrages hydrauliques

▲ Pont

/// Faucardage

Entretien des aménagements

Espèces invasives

* Balsamine

0 150 M

1:5 000

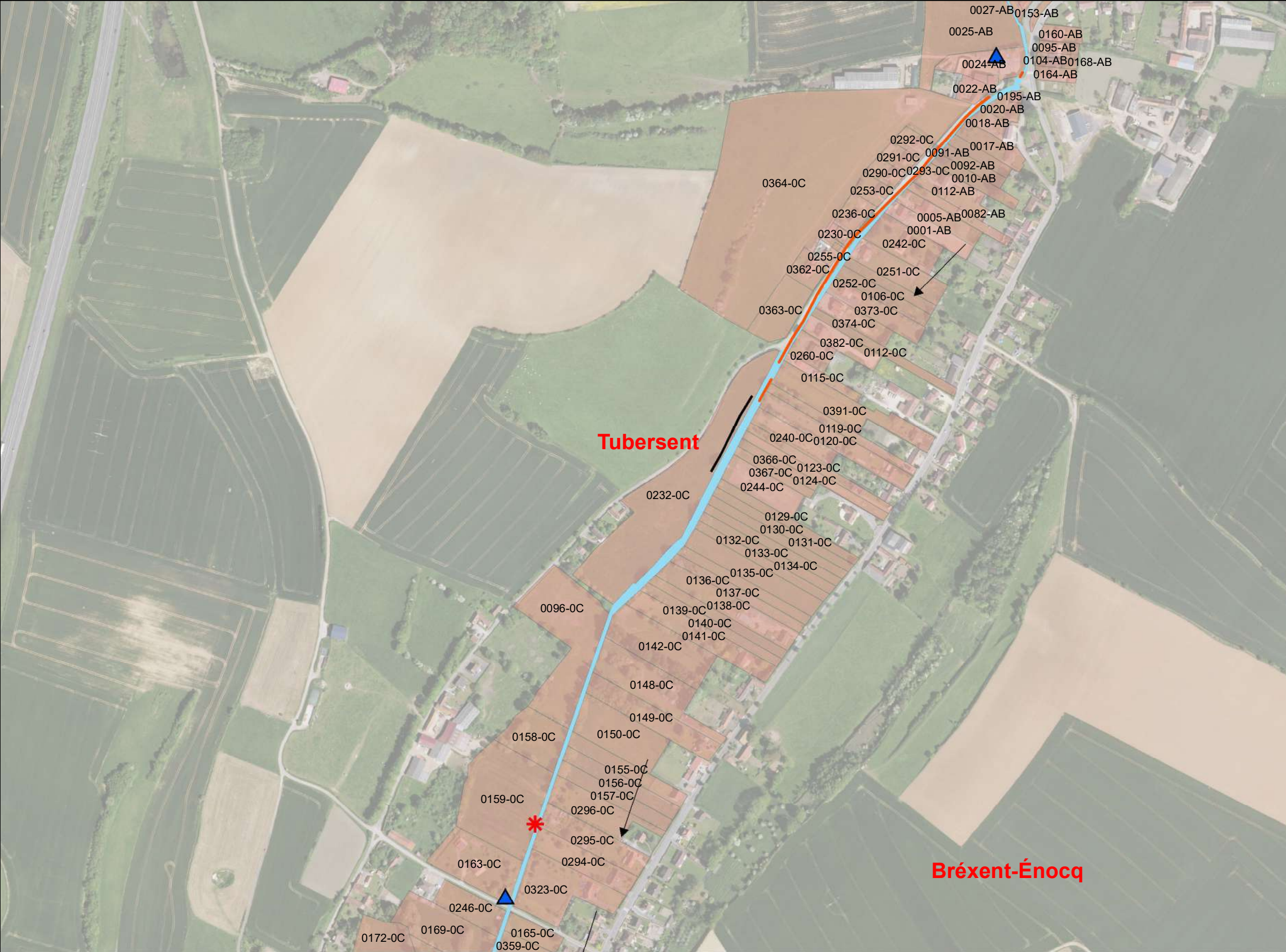
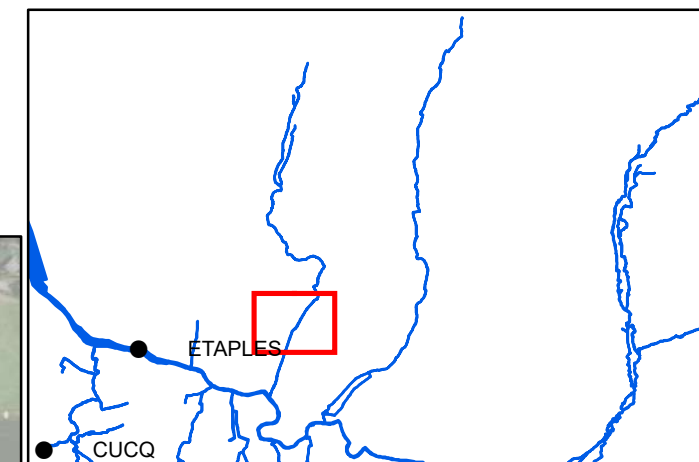
Décembre 2020



Plan de gestion d'entretien léger de la Dordogne et de l'Huitrepin

Communes : Bréxent-Énocq, Tubersent

Carte n° 207



— Surveillance réseau

→ Sens d'écoulement

Types d'ouvrages

▲ Pont

Entretien des aménagements

— Génie végétal

— Plantations

Espèces invasives

* Balsamine

0 150 M
1:5 000
Décembre 2020

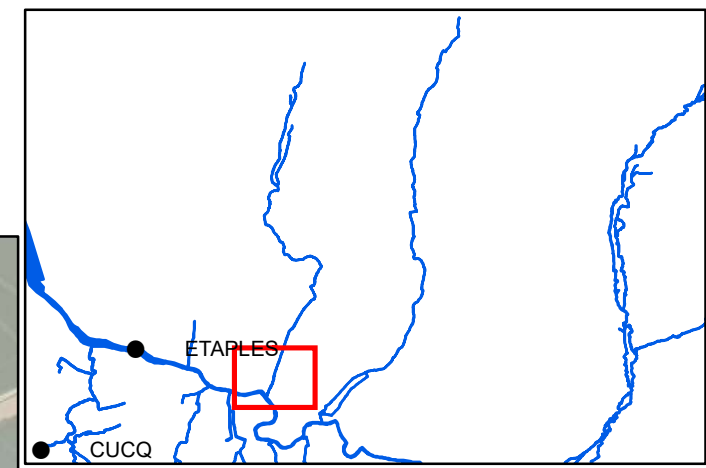
Sources:



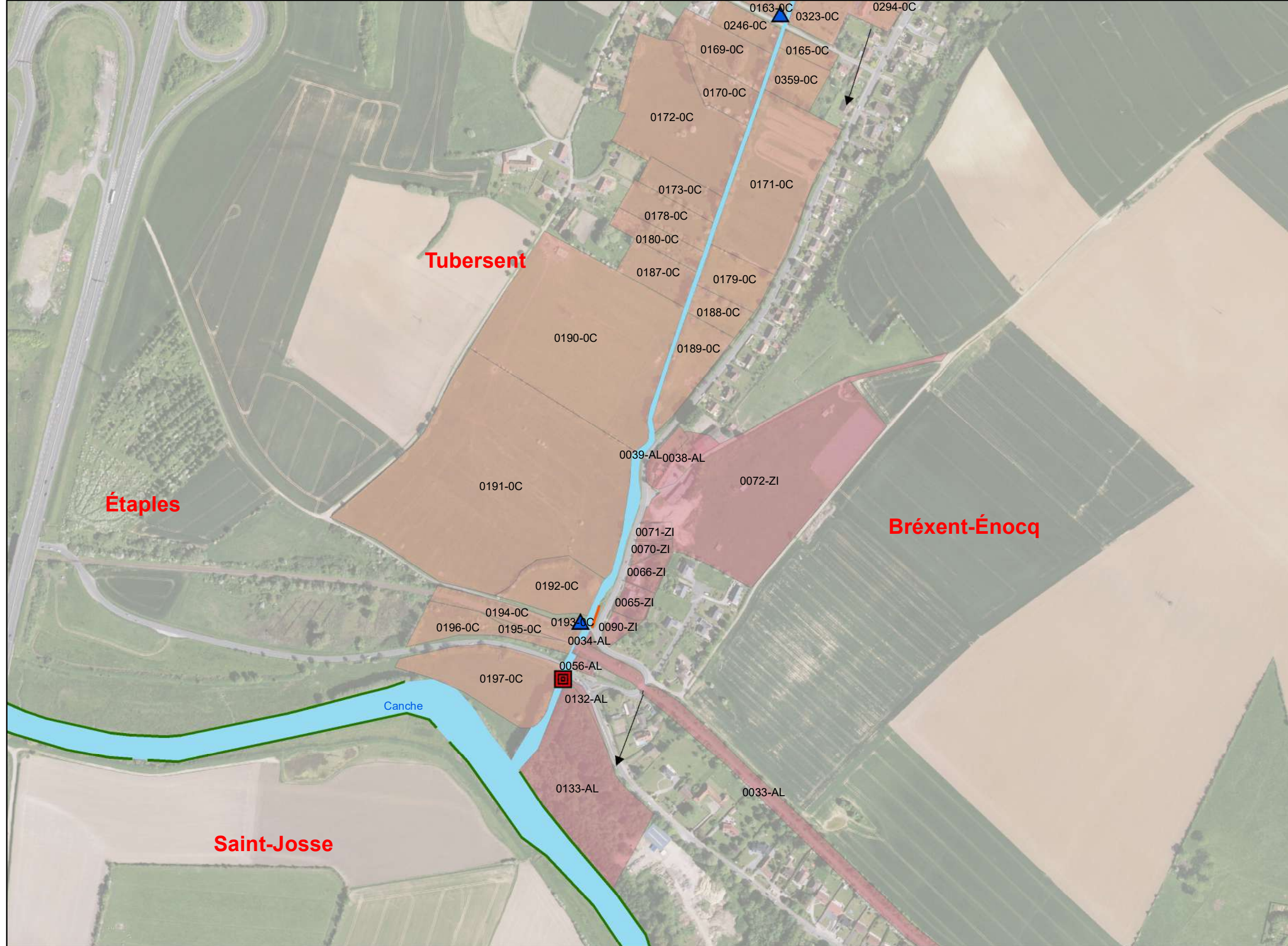
Plan de gestion d'entretien léger de la Dordonne et de l'Huitrepin

Communes : Étapes, Saint-Josse, Bréxent-Énocq, Tubersent

Carte n° 208



- Surveillance réseau
- Sens d'écoulement
- Types d'ouvrages**
 - Ouvrages hydrauliques
 - Pont
 - Entretien de la ripisylve
- Entretien des aménagements**
 - Génie végétal



0 150 M
Décembre 2020 1:5 000

